

ANLAGE 24

zu Artikel 8 des Vertrages zwischen der Republik Österreich und der Republik Slowenien über den Verlauf der Staatsgrenze in den Grenzabschnitten VIII bis XV und XXII bis XXVII

PRILOGA 24

k členu 8 Pogodbe med Republiko Slovenijo in Republiko Avstrijo o poteku državne meje na mejnih sektorjih VIII do XV in XXII do XXVII

STAATSGRENZE
REPUBLIK ÖSTERREICH - REPUBLIK SLOWENIEN

DRŽAVNA MEJA
REPUBLIKE SLOVENIJE - REPUBLIKE AVSTRIJE

GRENZPLAN

MEJNI NAČRT

Grenzabschnitt XV

Mejni sektor XV

2008

ERLÄUTERUNGEN ZUM GRENZPLAN

Der Grenzplan im Maßstab 1 : 2.000 für den Grenzabschnitt XV besteht aus 4 Blättern und enthält:

- die Darstellung des Grenzverlaufes auf Grund der im Jahre 2004 durchgeführten Vermessung der Grenzzeichen und der Berechnung der unvermarkten Bruchpunkte der Grenzlinie;
- die Darstellung der topographischen Einzelheiten auf Grund von Orthophotos im Maßstab 1 : 2.000, wobei das Jahr des Bildfluges im Schriftfeld der Blätter des Grenzplanes angegeben ist;
- topographische Bezeichnungen auf der Grundlage der beiderseitigen staatlichen Kartenwerke;
- Namen und Grenzen der Katastralgemeinden und der Ortsgemeinden.

Die Stellung der Blätter des Grenzplanes ist aus der Übersichtskarte im Maßstab 1:25.000 ersichtlich.

ZEICHENERKLÄRUNG:

	<p>unvermarkter Bruchpunkt der Grenzlinie mit Nummer</p> <p>Grenzzeichen mit Nummer</p> <p>8.00</p> <p>$\frac{XV}{7}$</p> <p>$\frac{XV}{8}$ Oe</p>	<p>Staatsgrenze</p> <p>Landesgrenze</p> <p>Ortsgemeindegrenze</p> <p>Katastralgemeindegrenze</p> <p>Triangulierungspunkt</p> <p>Polygonpunkt</p> <p>Koordinatennetzmarken im österreichischen System der Landesvermessung (Gauß-Krüger- Projektion M 31 oder M 34 östl. von Ferro)</p> <p>Koordinatennetzmarken im slowenischen System der Landesvermessung (Gauß-Krüger- Projektion 15° östl. von Greenwich)</p>
--	--	---

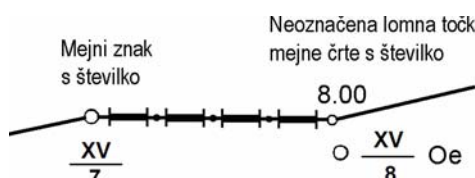
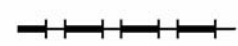





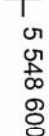
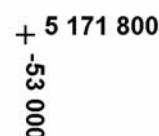
POJASNILA K MEJNEMU NAČRTU

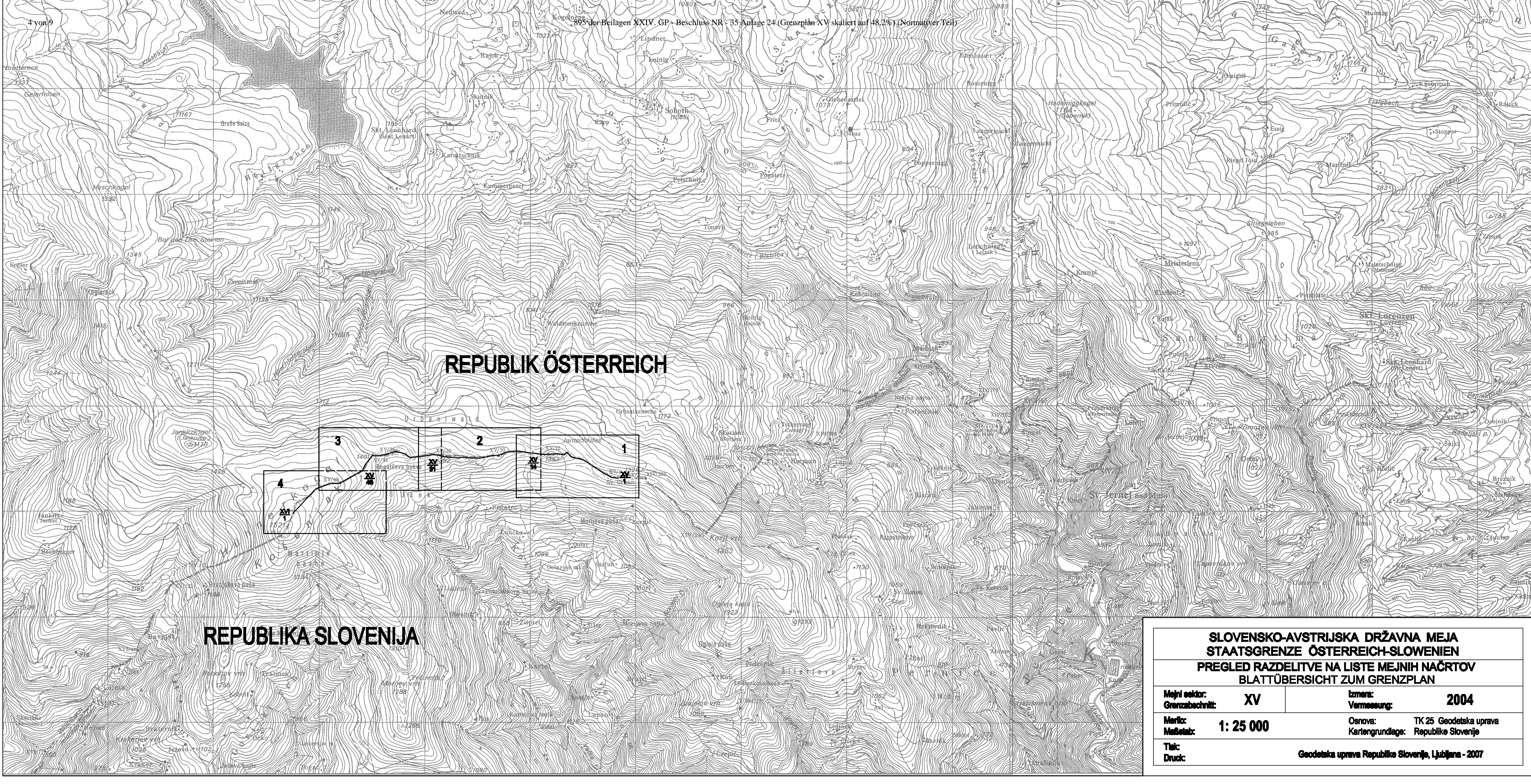
Mejni načrt v merilu 1: 2.000 za mejni sektor XV je sestavljen iz 4 listov in vsebuje:

- prikaz poteka meje na osnovi v letu 2004 opravljenih meritev mejnih znakov in izračuna neoznačenih lomnih točk mejne črte;
- prikaz topografskih podrobnosti na osnovi ortofota v merilu 1: 2.000, pri čemer je leto letalskega snemanja navedeno v izvenokvirnem opisu listov mejnega načrta;
- topografske oznake na osnovi obojestranskih državnih kartografskih materialov;
- imena in meje katastrskih in upravnih občin.

Položaj (razdelitev) listov mejnega načrta je razviden iz pregledne karte v merilu 1: 25.000.

POJASNILO ZNAKOV:

	državna meja
	deželna meja
	občinska meja
	meja katastrske občine
	trigonometrična točka
	poligonska točka
	označba koordinatne mreže v slovenskem Gauß-Krüger sistemu 15° vzhodno od Greenwich
	
	označba koordinatne mreže v avstrijskem Gauß-Krüger sistemu M 31 in M 34 vzhodno od Ferro



REPUBLIK ÖSTERREICH

REPUBLIKA SLOVENIJA

SLOVENSKO-AVSTRIJSKA DRŽAVNA MEJA STAATSGRENZE ÖSTERREICH-SLOWENIEN	
PREGLED RAZDELITVE NA LISTE MEJNIH NAČRTOV BLATTÜBERSICHT ZUM GRENZPLAN	
Mejnl sektor: Grenzabschnitt:	XV
lzmerz: Vermessung:	2004
Merilo: Maßstab:	1: 25 000
Tlak: Druck:	Osnova: TK 25 Geodetska uprava Kartengrundlage: Republike Slovenije
Geodetska uprava Republike Slovenije, Ljubljana - 2007	

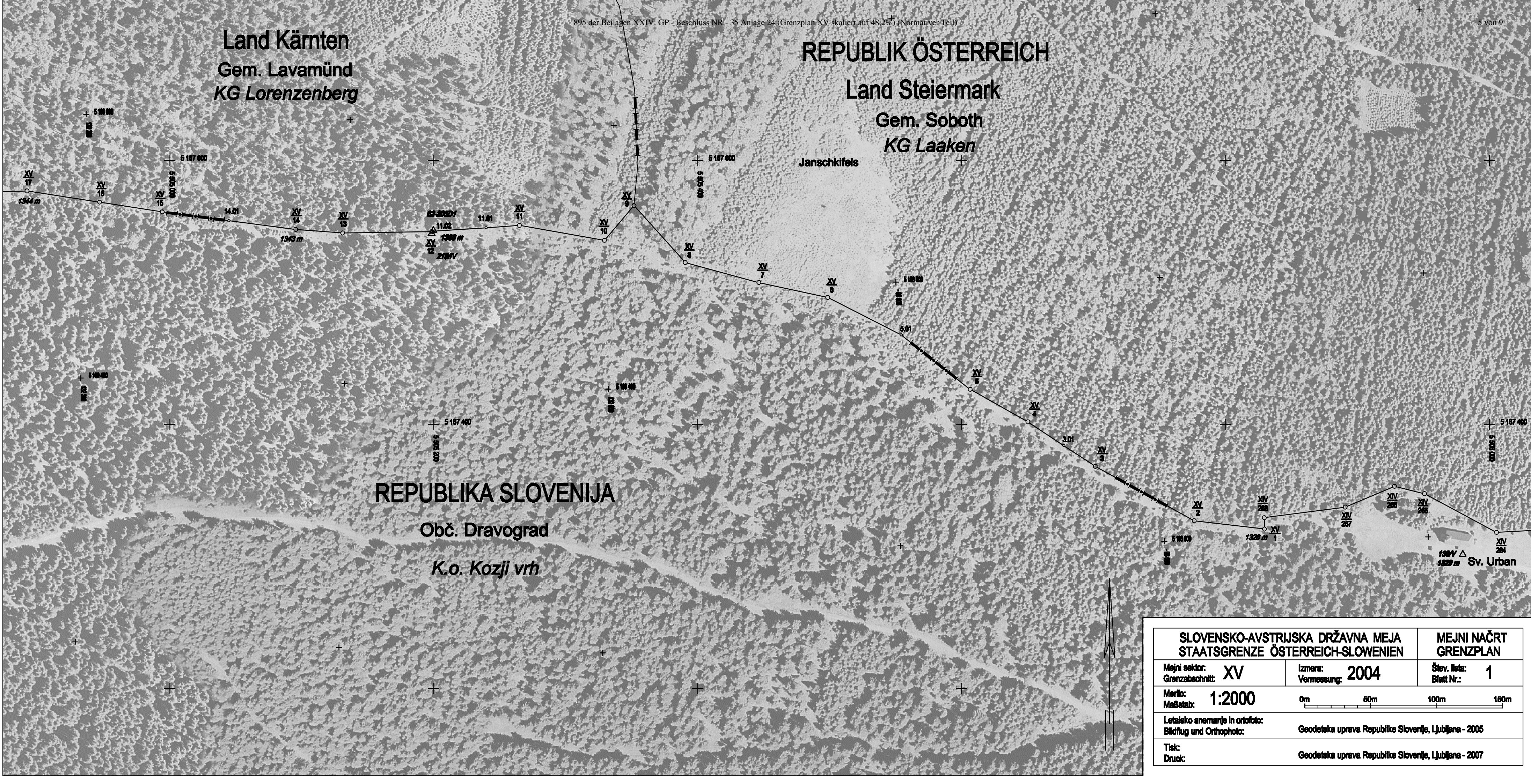
Land Kärnten
Gem. Lavamünd
KG Lorenzenberg

REPUBLIK ÖSTERREICH
Land Steiermark
Gem. Soboth
KG Laaken

REPUBLIKA SLOVENIJA
Obč. Dravograd
K.o. Kozji vrh

Janschkefels

1329V Δ
1329 m Sv. Urban



SLOVENSKO-AVSTRIJSKA DRŽAVNA MEJA STAATSGRENZE ÖSTERREICH-SLOWENIEN		MEJNI NAČRT GRENZPLAN
Mejni sektor: Grenzabschnitt:	XV	Štev. lista: Blatt Nr.: 1
Merilo: Maßstab:	1:2000	Izmera: Vermessung: 2004
Letalsko snemanje in ortofoto: Bildflug und Orthophoto:		0m 50m 100m 150m Geodetska uprava Republike Slovenije, Ljubljana - 2005
Tisk: Druck:		Geodetska uprava Republike Slovenije, Ljubljana - 2007

REPUBLIK ÖSTERREICH

Land Kärnten

Gem. Lavamünd

KG Lorenzenberg

U r b a n i w a l d

Usek


REPUBLIKA SLOVENIJA

Obč. Dravograd

K.o. Kozji vrh



SLOVENSKO-AVSTRIJSKA DRŽAVNA MEJA STAATSGRENZE ÖSTERREICH-SLOWENIEN		MEJNI NAČRT GRENZPLAN	
Mejni sektor: Grenzabschnitt:	XV	Izmera: Vermessung:	2004
Merilo: Maßstab:	1:2000	Štev. lista: Blatt Nr.:	2
Letalsko snemanje in ortofoto: Bildflug und Orthophoto:		Geodetska uprava Republike Slovenije, Ljubljana - 2005	
Tisk: Druck:		Geodetska uprava Republike Slovenije, Ljubljana - 2007	



U r b a n i w a l d

REPUBLIK ÖSTERREICH

Land Kärnten

Gem. Lavamünd
KG Lorenzenberg

REPUBLIKA SLOVENIJA

Obč. Dravograd

K.o. Kozji vrh

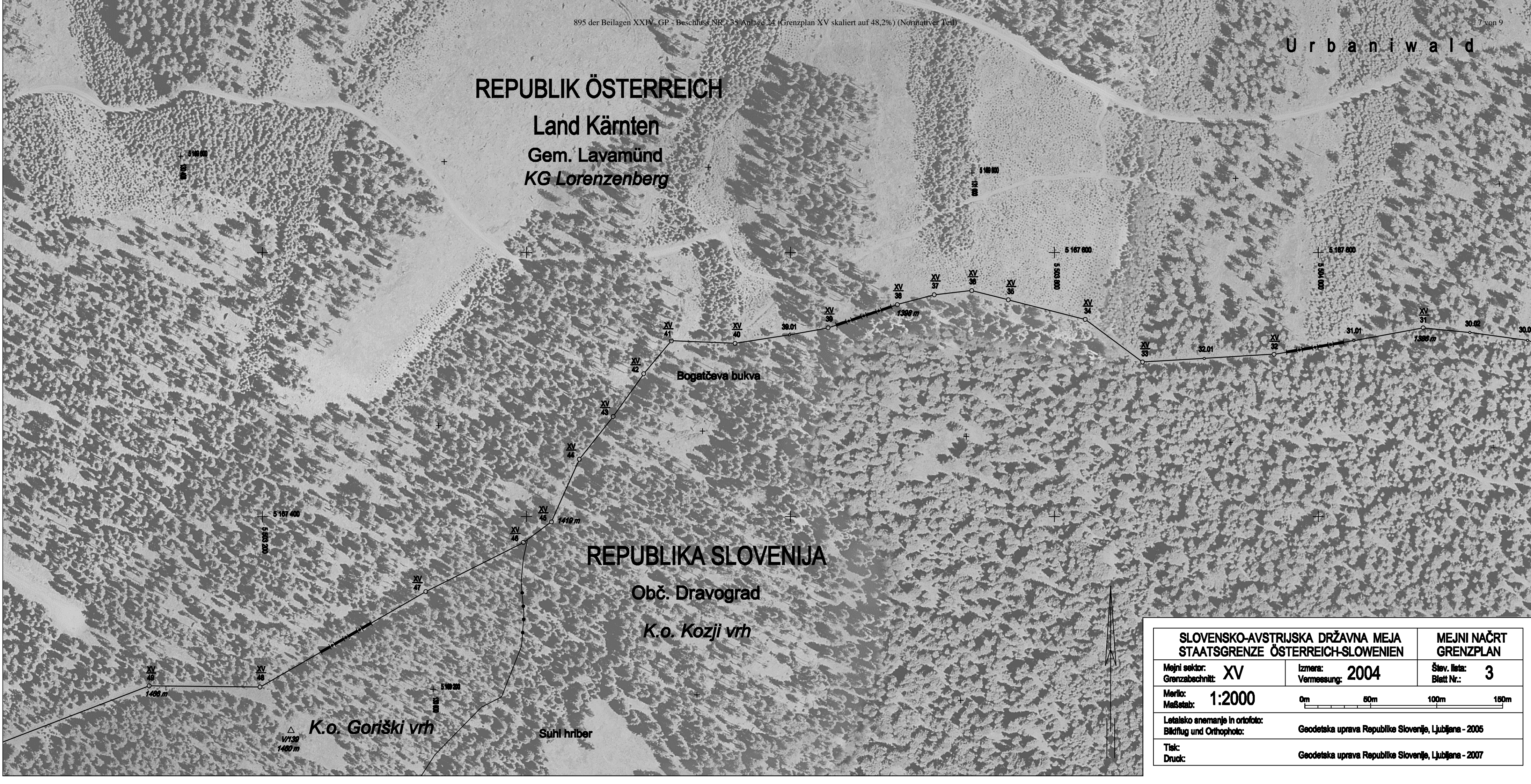
K.o. Goriški vrh

Suhl hriber

Bogatčeva bukva



SLOVENSKO-AVSTRIJSKA DRŽAVNA MEJA STAATSGRENZE ÖSTERREICH-SLOWENIEN		MEJNI NAČRT GRENZPLAN
Mejni sektor: Grenzabschnitt: XV	Izmera: Vermessung: 2004	Štev. lista: Blatt Nr.: 3
Merilo: Maßstab: 1:2000		
Letalsko snemanje in ortofoto: Bildflug und Orthophoto:	Geodetska uprava Republike Slovenije, Ljubljana - 2005	
Tisk: Druck:	Geodetska uprava Republike Slovenije, Ljubljana - 2007	



REPUBLIK ÖSTERREICH

Land Kärnten

Gem. Lavamünd
KG Lorenzenberg

REPUBLIKA SLOVENIJA

Obč. Dravograd

K.o. Goriški vrh

K.o. Kozji vrh

Suhi hriber

Volčji kamen

K.o. Velka

Martinja bavhe

Hühnerkogel
Košnjač

XV
1
1522 m
11/01

XV
53
1608 m

XV
52
1608 m

XV
51

XV
50

XV
49
1408 m

XV
48

XV
47

V130
1400 m

XV
46

5 169 000

5 169 000

5 167 000

5 167 000

5 169 200

5 167 200

5 169 000

5 169 200

5 169 000

5 167 200

5 169 400

SLOVENSKO-AVSTRIJSKA DRŽAVNA MEJA STAATSGRENZE ÖSTERREICH-SLOWENIEN		MEJNI NAČRT GRENZPLAN	
Mejni sektor: Grenzabschnitt:	XV	Izmera: Vermessung:	2004
Merilo: Maßstab:	1:2000	Štev. lista: Blatt Nr.:	4
Letalsko snemanje in ortofoto: Bildflug und Orthophoto:		Geodetska uprava Republike Slovenije, Ljubljana - 2005	
Tisk: Druck:		Geodetska uprava Republike Slovenije, Ljubljana - 2007	



Die Vermessungsfachleute der "Ständigen Österreichisch - Slowenischen Grenzkommission" haben den vorliegenden "Grenzplan" für den Grenzabschnitt XV verfasst, geprüft und in Ordnung befunden.

Geodetski strokovnjaki "Stalne slovensko - avstrijske komisije za mejo" so izdelali ta "Mejni načrt" za mejni sektor XV, ga pregledali in ugotovili, da je v redu.


Der österreichische
Vermessungsfachmann:

Avstrijski
geodetski strokovnjak:


Dipl.-Ing. Manfred NEUBAUER

Der slowenische
Vermessungsfachmann:

Slovenski
geodetski strokovnjak:


Dipl.-Ing. Gregor LOBNIK

Die "Ständige Österreichisch - Slowenische Grenzkommission" den vorliegenden "Grenzplan" für den Grenzabschnitt XV anlässlich ihrer 16. Tagung genehmigt (Niederschrift vom 5. Juni 2008).

"Stalna slovensko - avstrijska komisija za mejo" je odobrila ta "Mejni načrt" za mejni sektor XV na svojem 16. zasedanju (zapisnik z dne 5. junija 2008).

Seggauberg,

am
dne

5. Juni 2008
5. junija 2008

Der Vorsitzende der
österreichischen Delegation der
Grenzkommission:


Predsednik
avstrijske delegacije
Komisije za mejo:


Dipl.-Ing. Dr. Christoph WAROCH



Der Vorsitzende
der slowenischen Delegation der
Grenzkommission:

Predsednik
slovenske delegacije
Komisije za mejo:


Dipl.-Ing. Tomaž PETEK

