

3/PET XXV. GP

Eingebracht am 10.12.2013

Dieser Text ist elektronisch textinterpretiert. Abweichungen vom Original sind möglich.

Petition

Abg.z.NR Georg Willi

An Frau
Präsidentin des Nationalrats
Mag.^a Barbara Prammer

Parlament
1017 Wien

Wien, 10. Dezember 2013

Sehr geehrte Frau Präsidentin!

In der Anlage überreiche ich Ihnen gem. §100 (1) GOG-NR die Petition betreffend Österreich
/ Wien-Ost / geplante S1-S1-Spange-Stadtstraße.

Mit der Bitte um geschäftsordnungsmäßige Behandlung dieser Petition verbleibe ich

mit freundlichen Grüßen

Georg Willi

NR-Petition

Österreich/Wien-Ost/ geplante S1--S1- Spange--Stadtstraße



Gem. §100 (1) GOG-NR richten die untenstehenden Unterzeichner nachfolgende Petition an den Österreichischen Nationalrat.

Wien, am 10. Dezember 2013



NR-Petition Österreich/Wien-Ost/geplante S1--S1-Spange--Stadtstraße

Gem. §100 (1) GOG-NR richten die untenstehenden Unterzeichner nachfolgende Petition an den Österreichischen Nationalrat.

Seitens der EinbringerInnen wird das Vorliegen einer Bundeskompetenz angenommen, da einerseits die Umsetzung von EU-Richtlinien im Mittelpunkt steht, andererseits es sich um ein Bundesländer übergreifendes Projekt handelt.

In diesem Zusammenhang möchten wir auch auf zwei aktuelle Themen hinweisen, die ein Bild geben, wie es um die BürgerInnenbeteiligung bei Umweltschutzfragen in Österreich aussieht:

- Mahnung der Europäischen Kommission wegen mangelhafter Einspruchsmöglichkeiten der BürgerInnen im Rahmen von UVP-Verfahren.
- Weiters möchten wir auf die Genehmigungen wesentlicher Umbauarbeiten beim Flughafen Schwechat ohne (!) Durchführung einer Umweltverträglichkeitsprüfung und damit Verstoß gegen Bestimmungen der europäischen Richtlinie 85/337/EWG hinweisen. Wie allgemein bekannt endete die nachträgliche ex-post (!) UVP in einer Beschwerde des Europäischen Ombudsmanns mit nachfolgendem Sonderbericht des Petitionsausschusses des Europäischen Parlaments.

NR-Petition Österreich/Wien-Ost/geplante S1—S1-Spange--Stadtstraße

Wir sind weder Juristen noch Verkehrsplaner. Aber wir sind informierte Bürger. Als solche können wir, uns und unsere Kinder betreffende, sowie allgemein bedrohliche Szenarien der Infrastrukturplanung einschätzen und abwägen. Wir können auch erkennen, wenn Richtlinien nicht befolgt werden oder versucht wird, diese zu umgehen.

Kernpunkt ist die unzureichende Betrachtung der zu erwartenden Umwelt- und Gesundheitsschäden im Rahmen der geplanten Errichtung nachfolgender Hochleistungsstraßen-Projekte in/um Wien:

- S 1 Wiener Außenring Schnellstraße, Spange Seestadt
- S 1 Wiener Außenring Schnellstraße Schwechat - Süßenbrunn, Abschnitt Süd (incl. Donauquerung / Lobau-Tunnel)
- Stadtstraße Hirschstetten-Aspern

Als betroffene Bürger befürchten wir, dass die nachfolgend angeführten Punkte durch obige geplante Hochleistungsstraßen-Projekte nicht oder nur unzureichend geprüft wurden bzw. werden. Weiters, dass Richtlinien bewusst oder unbewusst einseitig ausgelegt bzw. umgangen werden.

- Bereits jetzt absehbar sind negative Konsequenzen durch die bewusste Teilung eines Großprojekts in zusammenhängende Teilabschnitte mit zeitlich unterschiedlicher Teilverkehrsfreigabe.

Damit einhergehend eine individuelle, teilweise sogar eingeschränkte Prüfung im Rahmen von UVP Verfahren (Umgehung der UVP-RL?). Die Folgen würden in jedem Fall unwiderruflich von der Bevölkerung zu tragen sein.

- Die im Rahmen der SUP „SUPerNOW 2002“ (Strategischen Umweltprüfung - laut RICHTLINIE 2001/42/EG DES EUROPÄISCHEN PARLAMENTS UND DES RATES vom 27. Juni 2001 aufgrund der zu erwartenden erheblichen Umweltauswirkungen) für die Region erarbeiteten Empfehlungen werden nicht nur nicht gefolgt, vielmehr wird bewusst die Variante mit den nachweislich negativsten Auswirkungen für die gesamte Region (mit u.a. „massiven Zunahme des MIV“/motorisierten Individualverkehrs) verfolgt.
- Weiters sehen wir eine unzureichende Einbindung der betroffenen Bevölkerung im Sinne der RICHTLINIE 2003/35/EG DES EUROPÄISCHEN PARLAMENTS UND DES RATES vom 26. Mai 2003, u.a. als Folge der Teilung in Einzelprojekte bzw. bei der Entscheidungsfindung im Rahmen der SUP.
- Ebenso erwarten wir eine signifikante Schlechterstellung in Bezug auf die Zielerreichung Österreichs bezüglich Treibhausgasreduktion (EU-2020 bzw. 2050 Ziele). Das gleiche gilt auch in Bezug auf Feinstaubabstimmung, v.a. im Hinblick auf bereits durch die EU Kommission angekündigten strengerer Vorgaben betreffend Luftqualität in Abstimmung mit WHO Zielen. Die Projekte konterkarieren die Empfehlungen des österreichischen Klimaschutzberichts 2012 und des zehnten Umweltkontrollberichts des Bundesministers für Land- und Forstwirtschaft, Umwelt und Wasserwirtschaft.

Die Unterzeichner fordern daher den Abbruch der Planung der obigen Hochleistungsstraßen-Projekte bei zeitgleicher Ausarbeitung eines **zukunftsorientierten, nachhaltigen, gesamtheitlichen Verkehrs-masterplanes für die Wien-Ost-Region**, in welchem nachfolgende Punkte Berücksichtigung finden:

- Die positive Entwicklung des öffentlichen Verkehrs und dessen weiterer Ausbau.
- Entwicklung von Alternativszenarien zur Reduktion des MIV in der Region.
- Berücksichtigung der bereits erarbeiteten Ergebnisse und Empfehlungen der Untersuchung SUPerNOW im Sinne der RICHTLINIE 2001/42/EG DES EUROPÄISCHEN PARLAMENTS UND DES RATES vom 27. Juni 2001.
- Berücksichtigung gesundheitlicher Aspekte und reduzierter Lebensqualität durch Lärm und Feinstaubbelastung, ausgelöst durch MIV. In diesem Zusammenhang Berücksichtigung der Empfehlungen des österreichischen Klimaschutzberichts 2012 und des zehnten Umweltkontrollberichts des Bundesministers für Land- und Forstwirtschaft, Umwelt und Wasserwirtschaft.
- Klare Ausrichtung bei Feinstaubabstimmung mit bestehenden Vorgaben der EU aber umso mehr mit den zukunftsorientierten, bereits durch die EU Kommission angekündigten strengerer Vorgaben betreffend Luftqualität in Abstimmung mit WHO Zielen.
- Abstimmung mit den EU-2020 für Österreich berechneten Zielen in Bezug auf Treibhausgasemissionen.
- Vollwertige Einbindung der betroffenen Bevölkerung, und verbindliche Vereinbarungen die „auf gleicher Augenhöhe“ im Sinne der RICHTLINIE 2003/35/EG DES EUROPÄISCHEN PARLAMENTS UND DES RATES v. 26. Mai 2003 getroffen werden.

Die Kritikpunkte im Einzelnen:

- a. Alternativen zu obigen Straßenprojekten werden nicht in Betracht gezogen. Es wird nicht in die Überlegungen miteinbezogen, wie MIV pro aktiv verhindert oder reduziert werden kann. Den Empfehlungen der SUP "SUPerNOW 2002" wird nicht gefolgt und die Bevölkerung nicht in die Hintergründe der Entscheidungsfindung eingebunden.
- I. Der stetige Ausbau der öffentlichen Verkehrsmittel im betroffenen Gebiet findet keine oder nur unzureichende Berücksichtigung bei der Berechnung des zu erwartenden Verkehrsaufkommens im Prognosezeitraum (neue U-Bahn U2, geplante 2-gleisiger Ausbau Ostbahn, neue Busse und Straßenbahnen).
 - II. Die Attraktivierung der öffentlichen Verkehrsmittel durch den auf Bedürfnisse der Bevölkerung angepasste Streckenführung wird nicht angedacht bzw. in die Alternativenbewertung miteinbezogen (z.B. Ausweitung Schnellbahn S80 in Richtung wo Bedarf besteht bzw. die längst überfällige Bundesländerüberschreitende Schnellstraßenbahn Großenzersdorf NÖ zur U2).
 - III. Parkraumbewirtschaftung als bereits nachweislich erfolgreiches Konzept zur Reduktion des MIV im Westen Wiens wird für das betroffene Gebiet nicht angedacht bzw. in die Alternativenbewertung miteinbezogen.
 - IV. Park & Ride Konzepte an der Grenze vor Wien nahe dem betroffenen Gebiet werden nicht angedacht bzw. in die Alternativenbewertung miteinbezogen (Problemzonen Großenzersdorf, Lobau, Breitenlee...).
 - V. Generell wird den Empfehlungen, die im Rahmen der SUP "SUPerNOW 2002" erarbeitet wurden, nicht gefolgt. Vielmehr wird eine "außenliegende **Variante mit den negativsten Konsequenzen für die Region verfolgt: Standorte an der Stadtgrenze und im Umland werden gefördert (Speckgürtel), aber mit ÖV nicht ausreichend erschlossen. Innere Stadtbereiche (Flugfeld Aspern) und Ortskerne in NÖ werden geschwächt. Massive Zunahme im MIV (modal split 50% !) und der CO2 Emissionen. Nahversorgung durch Einkaufszentren in Peripherie geschwächt. Marchfeldlandschaft zerschnitten.** <http://www.wien.gv.at/stadtentwicklung/projekte/supernow/pdf/vortrag-hdb-april2003.pdf>
 - VI. Weiters wurde die Bevölkerung nicht wie laut RICHTLINIE 2001/42/EG DES EUROPÄISCHEN PARLAMENTS UND DES RATES vom 27. Juni 2001, Art. 15, notwendig, über die Entscheidungsfindung bezüglich der geplanten negativen Trassenauswahl informiert. <http://eur-lex.europa.eu/LexUriServ/LexUriServ.do?uri=CELEX:32001L0042:de:NOT>
- b. Die geplanten Hochleistungsstraßen-Projekte wirken sich negativ auf Treibhausgas-Emissionen und Feinstaubbelastung aus.
- I. Diese Straßenprojekte konterkarieren die EU-2020-Ziele Österreichs (Klimawandel, Treibhausgas-Reduktion), da diese zu einem massive Ansteigen des MIV führen werden.
 - II. Im Klimaschutzbericht 2012 des Umweltbundesamts wird der Verkehrssektor für eine erwartete Nicht-Zielerreichung verantwortlich gemacht. <http://www.umweltbundesamt.at/fileadmin/site/publikationen/REP0391.pdf>

"Im Verkehrssektor sind die Emissionen im Jahr 2010 wieder angestiegen (+ 3 %) nachdem sie - unter anderem aufgrund der Wirtschaftskrise - 2008/2009 rückläufig gewesen waren. Der Verkehr ist mit rund 3,6 Mio. Tonnen CO₂-Äquivalent der Sektor mit der größten Abweichung zum sektoralen Ziel der Klimastrategie. Durch den Einsatz von Biokraftstoffen konnten 2010 rund 1,7 Mio. Tonnen CO₂-Äquivalent eingespart werden. Weitere Maßnahmen aus der Klimastrategie sind jedoch nach wie vor nicht oder nur in Teilaspekten umgesetzt, wodurch das Ziel der Klimastrategie auch über die gesamte Kyoto-Periode gesehen deutlich verfehlt werden wird."

- III. Der zehnte Umweltkontrollbericht des Bundesministers für Land- und Forstwirtschaft, Umwelt und Wasserwirtschaft, der dem österreichischen Nationalrat am 14. Juni 2013 vorgelegt und dem Umweltausschuss zugewiesen wurde, kritisiert zum Thema Luft klar, dass „die Gesundheit der ÖsterreicherInnen vor allem durch Feinstaub und Stickstoffoxide erheblich höher belastet wird, als dies die EU-Vorgaben zulassen: 2010 lagen die Stickstoffoxide um 40 % über den zulässigen österreichischen Emissionshöchstmengen. Bei Feinstaub wurden 2011 die zulässigen Belastungen der Europäischen Luftqualitätsrichtlinie in sieben Bundesländern überschritten. Das Umweltbundesamt empfiehlt die Erarbeitung eines bundesweit einheitlichen und verbindlichen Luftreinhaltekonzepts, das die Zeitpläne und Verantwortlichkeiten für Bund und Länder zur schrittweisen Einhaltung der Grenzwerte klar definiert. Dazu gehören Einzelmaßnahmen im Verkehr und der Austausch älterer Kleinfeuerungsanlagen."

Das Thema Lärm findet sich wie folgt: „Im Jahr 2011 fühlten sich vier von zehn ÖsterreicherInnen in ihrem Wohnbereich durch Lärm belästigt. Lärmkarten gemäß EU-Umgebungslärmgesetzgebung bilden eine wichtige Grundlage für Lärmbekämpfung und vorausschauende Planung. 2013 müssen die zuständigen Behörden, auf den strategischen Lärmkarten aufbauend, Aktionspläne erstellen. Neben der Lärmbekämpfung mit aktiven und passiven Lärmschutzmaßnahmen ist der Lärm in der Raumordnung und der beim Einsatz verkehrslenkender Instrumente zu berücksichtigen."

Der Bezug zum Verkehr findet sich wie folgt: „Europa und Österreich verfolgen ambitionierte Ziele für die Reduktion der Energienachfrage, der Treibhausgase und von Luftschadstoffen. Seit 1990 verzeichnet der Verkehr den weitaus stärksten Anstieg bei Treibhausgas-Emissionen. Für die Trendwende seit 2005 sind der Einsatz von Biokraftstoffen, Effizienzsteigerung bei Einzelfahrzeugen und höhere Energiepreise maßgeblich. Bei den Luftschadstoffen sind nach wie vor die Partikel- und Stickstoffoxid-Emissionen problematisch, bei den Stickstoffoxiden ist der Verkehr der größte Verursacher. Um die Umweltziele zu erreichen, sind Rahmenbedingungen für eine Trendwende zu einem nachhaltigeren Verkehrssystem mit sinkenden Treibhausgas-Emissionen notwendig. Kurzfristig wirksam und rasch umsetzbar sind fiskalische Maßnahmen, um emissionsarme Antriebs- und Kraftstofftechnologien sowie den öffentlichen Verkehr zu fördern. Um den Verkehr langfristig nachhaltig zu verringern, sind umweltpolitische Zielsetzungen in der Verkehrs- und Raumplanung verbindlich zu integrieren und die Infrastrukturentwicklung an der Zielerreichung auszurichten."

http://www.parlament.gv.at/PAKT/VHG/XXIV/III/III_00426/index.shtml

- IV. Unzureichende Messstellen für Feinstaub im betroffenen Gebiet! Bei Umsetzung der geplanten Straßenprojekte wird der weitere Anstieg der Feinstaubbelastung in Wien, entlang der angeführten Straßenprojekten v.a. im Überlappungsgebiet mit der bestehenden Stadtautobahn A23 in Kauf genommen. Feinstaub-Messstellen des Umweltbundesamts scheinen die Werte entlang der bereits heute bestehenden Trasse A23 nur unzureichend darzustellen, da sich im direkten Umfeld der Trasse, v.a. im heutigen und zukünftigen Staubereich "Hirschstetten" (geplante Einmündung Stadtstraße), solche sich nicht befinden bzw. deren Daten nicht öffentlich einsehbar sind.
- http://www.umweltbundesamt.at/umweltsituation/luft/luftguete_aktuell/ueberschreitungen/?cgiproxy_url=http%3A%2F%2Fluft.umweltbundesamt.at%2Fpub%2Fueberschreitungen%2F2013%2FPM10_SORT_ZONE.html
- Die Projekt-Verkehrsprognoseberechnung (Szenario 2030) geht trotz MIV-Entlastung der bestehenden A23 Stadtautobahn von einem Anstieg des Verkehrsaufkommens auf ebendieser in der Größenordnung von ca. 15.000 KFZ/Tag aus. Zu erwartete Feinstaub-Überschreitungen auf der gesamten heute schon bestehenden Trasse der A23 sind für den Bürger nur unzureichend dokumentiert, da die entsprechenden Messstellen im als kritisch erscheinenden Bereich (siehe vorheriger Link) heute nicht bestehen. Generell ist der XXII Bezirk, wie ohnehin das ganze Stadtgebiet von Wien, saisonabhängig, heute schon Feinstaub-Sanierungsgebiet, da es mehr Tage mit Grenzwertüberschreitungen gibt, als zulässig.
- V. Keine Berücksichtigung des angestrebten Vertragsverletzungsverfahrens der EU gegen Österreich wegen zu hoher Feinstaubwerte! Keine Berücksichtigung der zukünftig strengeren Luftqualitäts-Vorgaben der EU bei Planung dieses langfristig wirksamen Infrastrukturprojektes! Dazu EU-Umweltkommissar Janez Potocnik im Interview: „Vergleichen Sie die Feinstaub-Vorgaben der EU doch einmal mit den Empfehlungen der Weltgesundheitsorganisation WHO! Nimmt man diese als Basis, sind 80 Prozent der europäischen Bevölkerung zu hoher Feinstaubbelastung ausgesetzt, nach unseren Vorgaben sind es nur 20 Prozent. Es stimmt also nicht, dass die EU zu streng ist, ganz im Gegenteil. Von einem wissenschaftlichen Standpunkt her bleiben unsere Vorgaben hinter den internationalen Empfehlungen zurück...." „...Wir bekommen jedes Jahr neue Beweise, die klar zeigen, welche gesundheitlichen Schäden der Feinstaub verursachen kann, da muss einfach gehandelt werden. Und darauf beharren wir. ..."
- „...Es geht einerseits darum, wie wir die Mitgliedsstaaten besser unterstützen können, damit sie die Ziele erreichen. Außerdem wollen wir ab 2020 in Europa eine neue Stufe bei der Luftqualität erreichen. Dabei werden wir uns dann auch nach den Empfehlungen der WHO richten. Das bedeutet, dass die Vorgaben noch strenger werden."
- <http://www.kleinezeitung.at/steiermark/graz/graz/3415510/beim-feinstaub-keine-ausnahmen-geben.story>
- VI. Nachweisliche Gesundheitsschädigung: Führende medizinische Studien belegen, dass das Leben an stark befahrenen Straßen bei Kindern und Jugendlichen deutlich vermehrt zu asthmatischer Bronchitis, Heuschnupfen, Ekzemen sowie allergischer Sensibilisierung führt bzw. diese verstärkt. Bei Rauchern sind mittlerweile genetische Schäden über Generationen hinweg erwiesen. Man kann von einem ähnlichen Effekt bei Autoabgasen ausgehen, da diese wie Tabakrauchgase hochtoxisch sind!
- Siehe u.a. "Outdoor Air Pollution, Genetic Susceptibility, and Asthma Management:

Opportunities for Intervention to Reduce the Burden of Asthma", Frank D. Gilliland, MD, PhD Pediatrics. 2009 March; 123 (Suppl 3): S168-S173: "Outdoor air pollution at levels occurring in many urban areas around the world has substantial adverse effects on health. Children in general, and children with asthma in particular, are sensitive to the adverse effects of outdoor air pollutants, including ozone, nitrogen oxides, and respirable particulate matter. A growing number of studies also show that children living in environments near traffic have increased risks of new-onset asthma, asthma symptoms, exacerbations, school absences, and asthma-related hospitalizations. The large population of children exposed to high levels of outdoor air pollutants and the substantial risks for adverse health effects present unexploited opportunities to reduce the burden of asthma. Because the evidence indicates significant adverse effects of air Pollution at current levels, there is clearly a need to reduce levels of regulated pollutants such as ozone, as well as unregulated pollutants in tailpipe emissions from motor vehicles."

Siehe Video Pressekonferenz: http://www.hirschstetten-retten.at/presse_main/bildmaterial/videos.html

- c. Um das Projekt in seiner Dimension zu rechtfertigen, wird von falschen Annahmen - die weitere Entwicklung des MIV betreffend - ausgegangen.
 - I. Bei der Prognoserechnung wird von einem MIV-Anstieg innerhalb Wiens ausgegangen. Studien stellen das Gegenteil dar. Der Mobilitätswandel, v.a. im städtischen Bereich, mit einer rückläufigen Nutzung des Autos, wird bei der MIV-Prognose des kritisierten Projekts nicht oder nur unzureichend Rechnung getragen!
<http://www.vcoe.at/de/presse/aussendungen-archiv/details/items/Ausgabe2012-36?print=true>
- d. Der notwendige Anschluss des neuen Siedlungsgebiets "Seestadt Aspern" wird als Begründung für oben genannte Hochleistungsstraßen-Bauprojekte angeführt.
 - I. Das Argument, dass die "Seestadt Aspern" eine Hochleistungsstraßen-Anbindung benötigt, um sich erfolgreich als eigenständiges Siedlungsgebiet entwickeln zu können, ist nicht schlüssig. Vielmehr das Gegenteil darf erwartet werden. Studien belegen, dass sich solche Anbindungen negativ auf die Entwicklung der neu zu entwickelnden Gebiete auswirken. Dies deshalb, da die lokal neu entstehende Infrastruktur stärker in Konkurrenz mit dezentral angelegten, nur mittels MIV zu erreichenden, Gewerbeparks steht. Es ist davon auszugehen, dass sich lokale Infrastruktur dadurch schlechter und nur unzureichend entwickeln kann. Das neue Siedlungsgebiet "Seestadt Aspern" wird durch diesen Anschluss über Hochleistungsstraßen bereits im Vorfeld zu alleine nicht funktionsfähig "gemacht" (Selbstversorgung etc.).
Siehe Video Pressekonferenz: http://www.hirschstetten-retten.at/presse_main/bildmaterial/videos.html
 - II. Das Argument, dass viel MIV in und aus der Seestadt fließen wird, ist nicht schlüssig. Von der Stadt Wien wird die Seestadt als MIV reduziertes Gebiet beworben (es sind nur 2 Stellplätze für 3 Wohneinheiten vorgesehen, weiters nur Sammelgaragen). Laut dem Willen der Betreiber und Planer der Seestadt Aspern sind die Sammelgaragen so angelegt, dass möglichst der Fußweg zur nächsten ÖV Haltestelle kürzer ist, um das Benützen des öffentlichen Verkehrs zu attraktivieren. Es ist klar belegt, dass die Verwendung des KFZ überproportional abnimmt mit der Distanz, welche zum KFZ (Sammelgarage) zurückzulegen ist.

Es liegt an der Politik daran auch festzuhalten und somit dem MIV in und aus der Seestadt bereits von Beginn an gering zu halten. Mit der kürzesten Verbindung über die Stadtstraße Hirschstetten zur bestehenden Stadtautobahn A23 und der geplanten Spange S1 zur Seestadt wird diesem Effekt entgegengewirkt.

Siehe Video Pressekonferenz: http://www.hirschstetten-retten.at/presse_main/bildmaterial/videos.html

- III. Der für die Region als überdurchschnittlich zu erwartende Anteil an Fahrrad- und Fußgängerverkehr in der Seestadt Aspern findet keine Berücksichtigung. U.a. sind zwei Fahrradstellplätze pro Wohneinheit geplant. Ein klares Bekenntnis zum Vorrang für Radfahrer und Fußgänger wird im Rahmen der Projektvermarktung beworben. Zwei U-Bahn-Anschlüsse, Schnellbahn, Anschluss an das regionale und überregionale Bahnnetz (ÖBB), Buslinien und die mögliche Ausweitung von Straßenbahnlinien in das Siedlungsgebiet werden nur unzureichend berücksichtigt.
siehe Video Pressekonferenz: http://www.hirschstetten-retten.at/presse_main/bildmaterial/videos.html
 - IV. Die entsprechende Verkehrsprognose der Seestadt Aspern , welche 75% des üblichen MIV-Aufkommens aus dem Umland als Grundlage heranzieht, ist aus obigen Gründen nicht schlüssig und ist in Verbindung mit dem durch die Stadt Wien beworbenen Verkehrskonzept der Seestadt Aspern überhöht.
- e. Eine unzureichende Betrachtung der möglichen Konsequenzen in Bezug auf Umweltschäden und Gesundheitsschäden wird durch Teilung in einzelne Projekte mit zeitlich unterschiedlicher Teilverkehrsfreigabe bewirkt.
- I. Von der ASFINAG wurde das mit der heute geplanten "Stadtstraße Hirschstetten-Aspern" trassenidentente Projekt im Jahre 2009 verworfen. Als Grund wurde vom Vorstand der ASFINAG, Alois Schedl (gemeinsam mit Klaus Schierhackl) am 9. Jänner 2010 in einer Pressekonferenz wie folgt verlautbart: „Wenn dort durch die Spange (= heutige S1 Wiener Außenring Schnellstraße, Spange Seestadt + Stadtstraße Hirschstetten-Aspern) 30.000 Autos mehr dazukommen, dann müssen auf der (bestehenden) A23 Maßnahmen gegen die Verschmutzung gesetzt werden.“ Quelle:
http://donaustadt.gruene.at/uploads/media/A_23_und_Lobautobahn_Kurier_Artikel.pdf
Es war von einer möglichen Überdachung (!) der bestehenden Südost-Tangente(A23) die Rede, die ökonomisch nicht zu rechtfertigen wäre. Damals war die,Spange' als Fortführung der A23 als Autobahn gedacht. Sowohl die damalige Spange als auch die heute geplante S1-Spange gemeinsam mit der Stadtstraße waren/sind vierspurig konzipiert- mit identer Leistungsfähigkeit von etwa 60.000 KFZ/Tag. Von einer möglicher Überdachung der bestehenden A23 spricht heute niemand mehr.
 - II. Sehr fragwürdig erscheint die Teilung des Projekts in die drei Teilprojekte (S1 Wiener Außenring Schnellstraße, Spange Seestadt; S1 Wiener Außenring Schnellstraße Schwechat-Süßenbrunn, Abschnitt Süd; Stadtstraße Hirschstetten-Aspern) auch aus rechtlicher Sicht. Als zusammenhängende Autobahn oder Schnellstraße voll UVP-pflichtig. Für die Stadtstraße wäre heute nur ein 'vereinfachtes UVP-Verfahren' ausreichend. Dieses geht mit deutlich weniger Einflussmöglichkeit durch Bürger einher. Im Detail: Im vereinfachten Verfahren ist kein Umweltverträglichkeitsgutachten, sondern nur eine zusammenfassende Bewertung der Umweltauswirkungen zu

erstellen, Bürgerinitiativen haben keine Parteistellung sondern nur Beteiligtenstellung mit Akteneinsicht, und Umweltorganisationen können nur eingeschränkt den Verwaltungsgerichtshof anrufen. Weiters ist keine Nachkontrolle vorgesehen!

http://www.lebensministerium.at/umwelt/betriebl_umweltschutz_uvp/uvp/AllgemeineszurUVP.html

- III. Nach ABGB (§ 916 ABGB, § 879 ABGB) wäre diese Vorgehensweise mit einem klassisches Umgehungsgeschäft vergleichbar und unrechtmäßig.
- IV. Weiters darf nach Rechtsprechung des EuGH die UVP-RL nicht dadurch umgangen werden, dass Großprojekte in Teilprojekte aufgegliedert werden (EuGH 28.2.2008, RS C-2/07, Paul Abraham u.a./Region Wallone", VwGH 3.9.2008, 2006/04/0081).
- V. Geplant ist eine unterschiedliche Teilverkehrsfreigabe der einzelnen Hochleistungsstraßen Projekte. Während die Stadtstraße bereits ab 2014/15 in Bau und 2018 fertiggestellt sein soll, die S1-Spange Flughafen 2019 fertiggestellt sein soll, wird mit der Verkehrsfreigabe der S1-Donauquerung (Lobau-Tunnel) nicht vor 2025 gerechnet. Kritisch in diesem Zusammenhang sind u.a. folgende Punkte:

- i. Sämtliche Verkehrsprognosen der drei Hochleistungsstraßen basieren auf Miteinbeziehung der S1-Donauquerung.
- ii. Es wurde von Fachleuten klar dargelegt, dass die Stadtstraße ohne S1-Donauquerung aus umweltrelevanter Sicht nicht genehmigungsfähig erscheint (und nicht funktionieren würde).
- iii. Der Bau der S1-Donauquerung (Lobau-Tunnel) erscheint aus heutiger Sicht als ungewiss. Realisierungschancen von etwa 50% werden von Fachleuten angegeben.
- iv. Selbst wenn die S1-Donauquerung gebaut wird, so besteht ein zeitliches Fenster zwischen 2018 und 2025, also von sieben Jahren, wofür weder eine veröffentlichte MIV-Prognoserechnung für die Einflussgebiete vorliegt, jedoch mit einer wesentlichen Überschreitung umwelt- und gesundheitsrelevanter Grenzwerte entlang der heute bestehenden A23 zu rechnen ist. Dieses Zeitfenster erscheint bei der Umweltverträglichkeitsprüfung bzw. den Vorstudien entsprechend ausgeblendet. Erfolgt dies, um das Projekt genehmigungsfähig zu machen? Auch zeigen die Berechnungen der ASFINAG, dass selbst wenn die S1-Donauquerung gebaut würde die Zahlen auf der A23 Südosttangente und in den angrenzenden Siedlungsgebieten wie in der Esslinger Hauptstraße zusätzlch steigen würden.

- v. Die Darstellung der Teil-Projekte nachfolgend:

- 1. S 1 Wiener Außenring Schnellstraße Schwechat - Süßenbrunn, Abschnitt Süd:
Baubeginn: 2018 / Verkehrsfreigabe 2025 (Donauquerung/Lobau-Tunnel!)

http://www.asfinag.at/unterwegs/bauprojekte/wien/-/asset_publisher/1_46044/content/s-1-wiener-au%C3%9Fenring-schnellstra%C3%9Ffe-schwechat-%E2%80%93-su%C3%9Fenbrunn?p_o_p_id=56_INSTANCE_4kNhNvHFs5nO&redirect=http%3A%2F%2Fwww.asfinag.at%2Funterwegs%2Fbauprojekte%2Fwien%3Fp_p_id%3D101_INSTANCE_1_46044%26p_p_lifecycle%3D0%26p_p_state%3Dnormal%26p_p_mode%3Dview%26p_o_p_id%3D56_INSTANCE_4kNhNvHFs5nO

2. S 1 Wiener Außenring Schnellstraße, Spange Seestadt:
Baubeginn 2017 / Teilverkehrs freigabe 2019

http://www.asfinag.at/unterwegs/bauprojekte/wien/-/asset_publisher/1_46044/content/s-1-wiener-au%C3%9Fering-schnellstra%C3%9Fe-spange-seestadt?p_o_p_id=56_INSTANCE_4kNhNvHFs5nO&redirect=http%3A%2F%2Fwww.asfinag.at%2Funterwegs%2Fbauprojekte%2Fwien%3Fp_p_id%3D101_INSTANCE_1_46044%26p_p_lifecycle%3D0%26p_p_state%3Dnormal%26p_p_mode%3Dview%26p_o_p_id%3D56_INSTANCE_4kNhNvHFs5nO

3. Stadtstraße Hirschstetten-Aspern

Baubeginn: 2015? / Verkehrs freigabe 2018

<http://www.wien.gv.at/verkehr/strassen/planen/grossprojekte/stadtstrasse-aspern/>

- f. Nicht vorgesehen ist die Einberechnung der Lärmbelastung durch den Zugverkehr. Lärmemissionen werden im Zuge der zweigleisig geplanten Neu-Errichtung der Ostbahn-Trasse (Marchegg-Bratislava), als Folge der zukünftig deutlich erhöhten Frequenz von Güter- und Personenzügen wesentlich zunehmen. Weiters erscheinen die Beweggründe der Stadtstraßen-Projektplaner, die ÖBB-UVP-Einreichung der Ostbahn-Trasse zeitlich zu beeinflussen (nämlich eine vorangegangene Einreichung durch die ÖBB zu verhindern) als äußerst hinterfragenswert. Bestehen dadurch unterschiedliche Berechnungskriterien im Zuge des zukünftigen UVP-Verfahrens?
- g. Unzureichende Einbindung der betroffenen Bevölkerung im Sinne der RICHTLINIE 2003/35/EG DES EUROPÄISCHEN PARLAMENTS UND DES RATES vom 26. Mai 2003
<http://eur-lex.europa.eu/LexUriServ/LexUriServ.do?uri=OJ:L:2003:156:0017:0024:DE:PDF>
- I. Dem Ziel des Art. 6 wird nicht ausreichend nachgekommen: „Eines der Ziele des Århus-Übereinkommens ist es, das Recht auf Beteiligung der Öffentlichkeit an Entscheidungsverfahren in Umweltangelegenheiten zu gewährleisten und somit dazu beizutragen, dass das Recht des Einzelnen auf ein Leben in einer der Gesundheit und dem Wohlbefinden zuträglichen Umwelt geschützt wird.“
 - II. Durch bereits erwähnte Projektteilung in Teilprojekte wird eine Gesamtbetrachtung und auch -bewertung, durch Fachleute aber auch durch die Bevölkerung, nicht ermöglicht bzw. verhindert (siehe auch Pkt. e/II).
 - III. Unzureichende bzw. einseitige Informationspolitik zu den Teilprojekten liegen von den Projektbetreibern vor. So wird auf die "Entlastung von Ortskernen" hingewiesen, nicht jedoch auf den zu erwartenden Anstieg des MIV durch den Ausbau eben dieser genannten Hochleistungsstraßen. Weiters findet sich kein Hinweis auf den zu erwartenden Transitverkehr durch bestehende und zukünftige Wohngebiete durch die an die S1 angeschlossene Hochleistungsstraße S8 aus Bratislava, die in Richtung Polen und Ukraine hochwertig angebunden ist (siehe links unter e/V/iv/1-3).
 - IV. Der im Zuge des Projekts „Stadtstraße“ aufgrund des hohen Drucks durch die Bevölkerung von der Projektbetreiberin Stadt Wien geschaffene „Bürgerinnen Beirat Stadtstraße Aspern-Hirschstetten“ hat sich als unzureichendes Mittel entpuppt! Im Rahmen dessen ist die Bevölkerung nur insoweit in das Projekt eingebunden worden, um dieses „auf kurzem Wege“ medienwirksam „abzusegnen“, ohne es beeinflussen zu können. Es handelt sich hier nicht um echte Bürgerbeteiligung im Sinne der EU-Richtlinie. Siehe hierzu die Homepage der lokalen Bürgerinitiative: <http://www.hirschstetten-retten.at/>

Als betroffene Bürger ersuchen wir den **Österreichischen Nationalrat** unseren Petitionsantrag intensiv zu prüfen und unser Ziel der notwendigen Entwicklung eines zukunftsorientierten, nachhaltigen, gesamtheitlichen Verkehrsmasterplanes für die Wien-Ost-Region im Sinne der österreichischen und EU-Richtlinien bzw. österreichischen und EU-Nachhaltigkeitsziele durch kompetente österreichische und europäische Fachleute zu unterstützen.

Weiters ersuchen wir den **Österreichischen Nationalrat** um Ausarbeitung und Beschluss einer Gesetzesvorlage mit der das bestehende Bundesstraßengesetz dahingehend novelliert werden soll, die vorstehende Kritikpunkte berücksichtigt und sicherstellt, dass auch nachfolgende Generationen, weder durch die zu erwartenden schädlichen Umwelteinflüsse noch durch die ohnehin nicht leistbaren monetären Auswirkungen Schaden nehmen muss.

1) Ing. Werner SCHAUDL
Name Vorname



Name der Vereinigung (optional)

Unterschrift Wien, 06.12.2013
Datum

2) Ing. MUTZEK Heinz Andreas
Name Vorname



Name der Vereinigung (optional)

Unterschrift Wien, 26.11.2013
Datum

3) HUBER MARGIT
Name Vorname



Zukunft statt Autobahn

Name der Vereinigung (optional) PLATTFORM ZUKUNFT STATT AUTOBAHN

Margit H Gros Enzersdorf 9.12.2013
Unterschrift Ort Datum

4) HIRSCHL GABRIELE
Name Vorname



Name der Vereinigung (optional)

(St. Nikolaus-Stiftung Erzdiözese Wien)
+ Pfarrkinderg. Hirschstetten

PLZ, Ort (Österreich)

Gabriele Hirschl Wien 9.12.2013
Unterschrift Ort Datum

5) HUBER MARGIT
Name Vorname




www.s1-bim.at

Name der Vereinigung (optional) BÜRGER INITIATIVE MARCHFELD - GROSS ENZERSDORF (BIM)

Margit H Gros Enzersdorf 9.12.2013
Unterschrift Ort Datum

6) LIATYSEK Jutta
Name Vorname



Bürgerinitiative Rettet die Lobau-Natursteil Betö
Name der Vereinigung (optional)

Jutta Liatysek WIEN 4.12.2013
Unterschrift Ort Datum

7) Herka WESELY
Name Vorname



Aktion 21 - pro Bürgerbeteiligung
Name der Vereinigung (optional)

Heske Gansz 1050 Wien 8.12.2013
Unterschrift Ort Datum

8) Dipl.-Ing. Kössldorfer Max
Name Vorname



Bürgerinitiative Energiewende im Wiener Verkehr
Name der Vereinigung (optional)

Wohnadresse

PLZ, Ort (Österreich)

[Signature] Wien 6.12.2013
Unterschrift Ort Datum

9) Kong. Georg HARTL
Name Vorname

WiF

Wiener Forum - das Forum für Demokratie und Umwelt

Wiener Forum
Name der Vereinigung (optional)

Wohnadresse PLZ, Ort (Österreich)
Kong. Mitter Wien, 26.11.2013
Unterschrift Ort Datum

10) Ing. Peter BLANC
Name Vorname



Name der Vereinigung (optional)

Resedanz 60 1220 WIEN
Wohnadresse PLZ, Ort (Österreich)
[Signature] WIEN 08.12.2013
Unterschrift SIEDLERVEREIN Ort Datum
Aspern - Hausfeld
1220 Wien

11) ERBLICH HERTA
Name Vorname

Rettet das Dobauvorland
Name der Vereinigung (optional)

[Signature] Wien 26.11.13
Unterschrift Ort Datum

12) BENDA ALFRED
 Name Vorname

VERTRETUNG BÜRGERINNEN RH-SEDUNTIEN
 Name der Vereinigung (optional)

wohnadresse M. Benda WIEN 26.11.2013
PLZ, Ort (Österreich)
 Unterschrift Ort Datum

13) POLLAK Wolfgang
 Name Vorname

Sprengel vereinter Sozialbau - Volksbau
 Name der Vereinigung (optional)

Wolfgang Pollak Wien 26.11.2013
 Unterschrift Ort Datum

14) loisr GERHARD
 Name Vorname

Bi - Breitenlee
 Name der Vereinigung (optional)

wohnadresse Gerhard Loisr WIEN 26.11.2013
PLZ, Ort (Österreich)
 Unterschrift Ort Datum

15) GRABNER MARTIN
 Name Vorname

IG PFALZGASSE
 Name der Vereinigung (optional)

Wohnadresse PLZ, Ort (Österreich)

[Signature] WIEN 9.12.13
 Unterschrift Ort Datum

16) Dr. RATH-WACENOVSKY Regina
 Name Vorname

Kinderfacharzt
 Name der Vereinigung (optional)

Wohnadresse PLZ, Ort (Österreich)

[Signature] Wien 9.12.2013
 Unterschrift Ort Datum

17) _____
 Name Vorname Geb. Datum

 Name der Vereinigung (optional)

 Wohnadresse PLZ, Ort (Österreich)

 Unterschrift Ort Datum

GEMEINSAM GEGEN LÄRM UND ABGASE!

HELFEN SIE MIT, RETTEN SIE DIE LEBENSQUALITÄT DER BEWOHNER DER OST-REGION ÖSTERREICHS!

Jetzt die Nationalrats-Petition unterschreiben

Transitschnelsen lösen keine Probleme, sie schaffen nur neue, zusätzliche und noch größere. Darüber hinaus sind diese Projekte vor allem für unsere Kinder lebensgefährlich, da sie Atemwegserkrankungen wie Lungenkrebs und Asthma auslösen und auch Schäden an der Erbsubstanz (DNA) hervorrufen.

Unterzeichnen Sie bitte unsere Petition und helfen Sie so mit, unseren Kleinsten eine lebenswerte Umwelt und Zukunft zu erhalten. Einfach QR-Code scannen und an der Nationalrats-Petition teilnehmen oder leisten Sie Ihre Unterschrift online unter <http://www.parlament.gv.at/PERK/BET/PET/>.

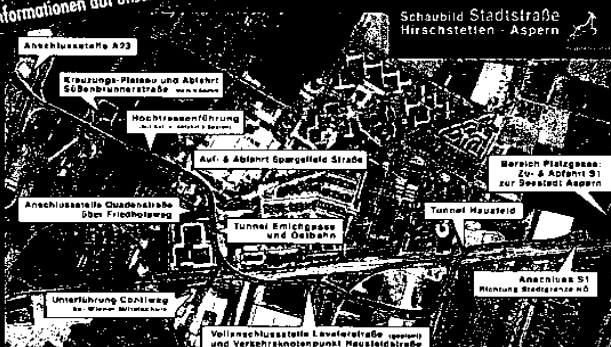


MITREDEN – MITGESTALTEN: EINE LEBENSWERTE ZUKUNFT MIT IHRER HILFE

Helfen Sie mit bei unseren Informationsveranstaltungen, Aktionen und Demos. Anmeldung unter: <http://www.hirschstetten-retten.at/kontakt.html>

Worden Sie Fördermitglied und setzen Sie ein Zeichen gegen die Zerstörung unserer Wohngebiete. Mehr Informationen unter „Förderverein“ auf <http://www.hirschstetten-retten.at/>

Stärken SIE die Durchsetzungskraft unserer Initiative mit einer Spende!
Der Verein Hirschstetten-retten für die Donaustadt befindet sich gerade in der Gründungsphase. Weitere Informationen auf unserer Homepage „Hirschstetten retten“



Für Gesundheit und Lebensqualität in der Donaustadt mit Hirschstetten-retten und IHNEN!

SEHR GEEHRTE UNTERSTÜTZER, LESERINNEN UND LESER!

Unsere gemeinnützige Bürgerinitiative kämpft gegen das Zubetonieren, den drohenden Transitverkehr aus Osteuropa und neue Gesundheitsbelastungen in der Donaustadt und den angrenzenden Regionen. Bitte helfen Sie mit, unseren Lebensraum für die Zukunft unserer Kinder zu bewahren.



GEMEINSAM GEGEN LÄRM UND ABGASE!
www.hirschstetten-retten.at
www.facebook.com/hirschstetten.retten

WARUM DIESES PROJEKT KEINEN SINN MACHT...

Die Stadtstraße, Aspern-Hausfeld-Spange als Schnellstraße (S1) sind im Verkehrsprojekt „Wien – Ost“ als Teilabschnitte der S1 (S11) vorgesehen. Die S11 ist ein Teilabschnitt der S1 (S11) und ist im Verkehrsprojekt „Wien – Ost“ als Teilabschnitt der S1 (S11) vorgesehen.

Was sagen Fachleute zum größten europäischen Schnellstraßenprojekt im Stadt- und Wohngebiet?

DI. Dr. techn. Harald Frey

Institut für Verkehrswissenschaften, Forschungsbereich Verkehrsplanung und Verkehrstechnik der TU-Wien;
Leiter Arbeitskreis „e-mobility“ der Öster. Verkehrswissenschaftlichen Gesellschaft ÖVG



„Die vierspurige Stadtstraße wird zum Autobahnzubringer durch die Hintertür! 4 Fahrspuren sind weder notwendig noch sinnvoll und belasten das Gebiet noch mit zusätzlichem Autoverkehr!“

OÄ Dr. Regina Rath-Wacenosky

Leitung Palliativmedizin und Neuropulmologie, Landeskrankenhaus Molln; Kinder- und Jugendabteilung



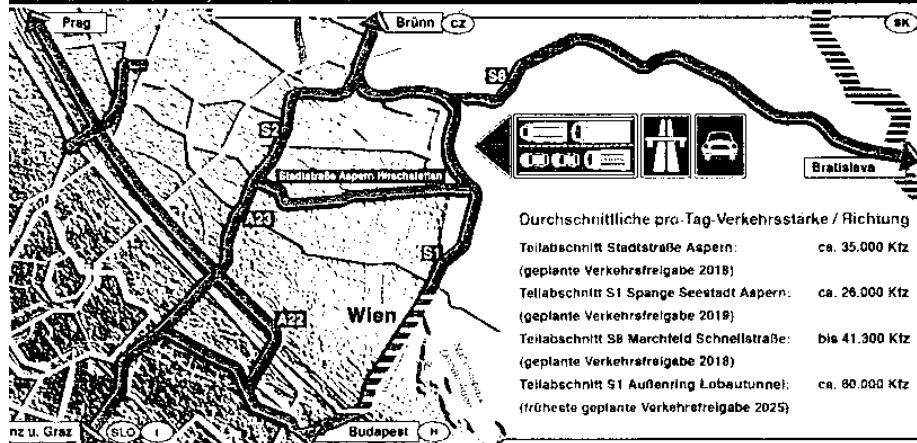
„Aufgrund der Stadtstraße ist in den Wohngebieten mit einem deutlichen Anstieg von Asthmaerkrankungen und Allergien und mit einer Verschlechterung vorhandener Lungenerkrankungen bei Kindern zu rechnen! Nach wissenschaftlichen Erkenntnissen führen giftige Abgase zu generationsübergreifenden Schäden an Erbsubstanzen. Diese können daher auch bei unseren Kindeskindern nachgewiesen werden!“

Dr. iur. Johann Raunikar

Richter i. R. und Bürgerrechtsvertreter, Plattform Bürger-aktiv für Menschen und Bürgerrechte



„Die Stadtstraße ist die „schlingefärbte“ Variante eines Autobahnzubringers, deshalb wird es notwendig sein, sowohl den politischen Protest der Bürgerinnen und Bürger zu wecken und im Rahmen des Genehmigungsverfahrens konsequent und fachkundig aufzutreten, wozu wir einen Beitrag leisten werden!“



... UND WELCHE WEITEREN SCHRITTE WIR MIT UNSEREN PARTNERN AUS WIEN UND NÖ PLANEN:

- **Gesamtverkehrslösung:** Die in diesem rechtlichen, aber insbesondere wirtschaftlichen und im Wohngebiet der betroffenen Bevölkerung und insbesondere der betroffenen Kinder und Jugendlichen getroffenen Entscheidungen sind im Hinblick auf die rechtliche, politische und gesellschaftliche Lage in der Region Wien und NÖ zu prüfen. Die weiteren rechtlichen Schritte sind im Hinblick auf die rechtliche, politische und gesellschaftliche Lage in der Region Wien und NÖ zu prüfen.
- **Vertragsverletzungsverfahren beim EU-Gerichtshof:** Die in diesem rechtlichen, aber insbesondere wirtschaftlichen und im Wohngebiet der betroffenen Bevölkerung und insbesondere der betroffenen Kinder und Jugendlichen getroffenen Entscheidungen sind im Hinblick auf die rechtliche, politische und gesellschaftliche Lage in der Region Wien und NÖ zu prüfen.
- **Öffentlichkeitsarbeit:** Die in diesem rechtlichen, aber insbesondere wirtschaftlichen und im Wohngebiet der betroffenen Bevölkerung und insbesondere der betroffenen Kinder und Jugendlichen getroffenen Entscheidungen sind im Hinblick auf die rechtliche, politische und gesellschaftliche Lage in der Region Wien und NÖ zu prüfen.
- **Rechtsbeistand:** Die in diesem rechtlichen, aber insbesondere wirtschaftlichen und im Wohngebiet der betroffenen Bevölkerung und insbesondere der betroffenen Kinder und Jugendlichen getroffenen Entscheidungen sind im Hinblick auf die rechtliche, politische und gesellschaftliche Lage in der Region Wien und NÖ zu prüfen.

GEMEINSAM FÜR EINE LEBENSWERTE ZUKUNFT

Mieterbeirat-Siedlung Hirschstetten • Pfarre und Pfarrkindergarten Hirschstetten • Zukunft statt Autobahn • Bürgerinitiative Marchfeld-Groß Enzersdorf • Bürgerinitiative Rettet die Lobau – Natur statt Beton • Dachorganisation Bürgerinitiativen Österreich – Aktion 21- pro Bürgerbeteiligung • Volksbau – gemeinnützige Wohnbaugenossenschaft Hagedornweg • Bürgerinitiative Aspern-Donaustadt • Siedlerverein Aspern-Hausfeld • IG Siedlung-Platzgasse • Bürgerinitiative Rettet das Lobauvorland/ Pro Stadtstraße • Bürgerinitiative Breitenlee • Bürgervertretung Siedlung am Heidjoch/Breurgasse/Hausbederstraße • Wiener Forum-Mag. Harit

