

Entschließungsantrag

der BundesrätInnen Korinna Schumann, Günther Novak, Dominik Reisinger
Genossinnen und Genossen

betreffend: **Finanzierungs-Zweckzuschuss für Städte und Gemeinden in der Höhe von 250 Euro pro EinwohnerIn**

eingebracht im Zuge der Debatte zu TOP 1 Beschluss des Nationalrates vom 18. Juni 2020 betreffend ein Bundesgesetz, zur Unterstützung von kommunalen Investitionen 2020 (Kommunalinvestitionsgesetz 2020 - KIG 2020) (542/A und 226 d.B.)

Die aktuelle Krise stellt nicht nur Privatpersonen und Unternehmen, sondern auch die Gemeinden und Städte vor eine herausfordernde Situation. Während die Aufgaben dieselben geblieben sind und in der Regel sogar anspruchsvoller werden, sinken die Einnahmen der Gemeinden und Städte durch die Corona-Maßnahmen der Bundesregierung um bis zu 30 Prozent. Zugleich müssen die hervorragenden Leistungen, die die Gemeinden und Städte jeden einzigen Tag erbringen, aufrechterhalten werden – zum Wohle aller Menschen, die in der Gemeinde bzw. Stadt leben und arbeiten.

Als SozialdemokratInnen haben wir seit Anfang April auf die aufkommende Problematik von Ausfällen bei den Gemeindefinanzen hingewiesen und immer wieder Druck gemacht, um eine Lösung im Sinne der Gemeinden und Städte, aber auch der EinwohnerInnen in der jeweiligen Gemeinde bzw. Stadt zu finden. Die Bundesregierung ist jedoch abseits des Kommunalinvestitionsgesetzes 2020 (KIG 2020) untätig geblieben und schafft es mit diesem leider nicht, treffsicher Gemeinden und Städte vor dem finanziellen Totalabsturz zu bewahren.

Als SozialdemokratInnen haben wir aber auch einen konkreten Vorschlag gemacht, der treffsicher und zugleich gerecht ist, weil er sich an der EinwohnerInnenzahl orientiert und damit keine Unterschiede zwischen großen und kleinen, städtischen und ländlichen, Zu- oder Abwanderungsgemeinden macht, sondern ganz konkret Hilfe in Aussicht stellt, die die Gemeinden und Städte jetzt dringend brauchen.

Der Kostenpunkt liegt dafür bei 2.212.854.250 Euro und wird konkret in Anlage A für alle Gemeinden und Städte berechnet. Für die Gemeinden und Städte der Bundesländer bedeutet das folgende Auszahlung pro Bundesland:

Gemeinden Burgenland	€ 73.372.500,-
Gemeinden Kärnten	€ 140.257.500,-
Gemeinden Niederösterreich	€ 419.276.000,-
Gemeinden Oberösterreich	€ 370.324.500,-
Gemeinden Salzburg	€ 138.691.500,-
Gemeinden Steiermark	€ 310.658.750,-
Gemeinden Tirol	€ 188.349.250,-
Gemeinden Vorarlberg	€ 98.479.500,-
Gemeinde Wien	€ 473.444.750,-
<hr/> Gesamt	<hr/> € 2.212.854.250,-

Diese Mittel sollen in ihrer Verwendung zudem relativ frei sein und können in die Förderung der örtlichen Wirtschaft und für regionale und ökologisch ausgerichtete Infrastrukturvorhaben verwendet werden. Nicht verbrauchte Mittel sind zudem für die Folgejahre einsetzbar.




Zudem soll sichergestellt werden, dass der Verwaltungsaufwand für den Bund, aber auch die Länder möglichst gering bleibt und der Zuschuss damit nicht der Landesumlage unterliegt, sondern direkt vom Bund an die Gemeinden und Städte ausgeschüttet wird. Die Auszahlung soll bis spätestens


31. August 2020 abgeschlossen sein.

Die Problematik drängt und nachdem uns die Sorgen der Menschen, der Unternehmen, aber auch der Gemeinden und Städte mehr als bewusst sind und große Sorgen bereiten, stellen die unterfertigten BundesrätInnen folgenden

Entschließungsantrag

„Die Bundesregierung, insbesondere der Bundesminister für Finanzen wird aufgefordert, dem Nationalrat und dem Bundesrat einen Gesetzesvorschlag vorzulegen, mit dem ein Finanzierungs-Zweckzuschuss für alle Gemeinden und Städte in der Höhe von 250 Euro pro EinwohnerIn unabhängig von Landesumlage, oder anderer Förderungen gewährt wird, der vom Bund bis spätestens 31. August 2020 an die jeweilige Gemeinde direkt ausbezahlt wird.“


Bettina Lauer

Anlage A

1/42

Bevölkerungszahl 31.10.2018 gemäß § 10 Abs. 7 FAG 2017 Gebietsstand: 1.1.2020 (Quelle BMF „Gemeindetabelle“, Stand 13.5.2020)			
GKZ	Gemeindenname	Bevölkerungszahl 31.10.2018 gemäß § 10 Abs. 7 FAG 2017	pro Person € 250 Zuweisungssumme je Gemeinde
Gemeinden Österreich in Summe		8.851.417	€ 2.212.854.250
Gemeinden Burgenland		293.490	€ 73.372.500
10101	Eisenstadt	14.568	€ 3.642.000
10201	Rust	1.953	€ 488.250
10301	Breitenbrunn am Neusiedler See	1.909	€ 477.250
10302	Donnerskirchen	1.819	€ 454.750
10303	Großhöflein	2.048	€ 512.000
10304	Hornstein	3.101	€ 775.250
10305	Klingenbach	1.152	€ 288.000
10306	Leithaprodersdorf	1.194	€ 298.500
10307	Mörbisch am See	2.231	€ 557.750
10308	Müllendorf	1.404	€ 351.000
10309	Neufeld an der Leitha	3.445	€ 861.250
10310	Oggau am Neusiedler See	1.756	€ 439.000
10311	Oslip	1.261	€ 315.250
10312	Purbach am Neusiedler See	2.920	€ 730.000
10313	Sankt Margarethen im Burgenland	2.648	€ 662.000
10314	Schützen am Gebirge	1.384	€ 346.000
10315	Siegersdorf	3.028	€ 757.000
10316	Steinbrunn	2.648	€ 662.000
10317	Trausdorf an der Wulka	2.089	€ 522.250
10318	Wimpassing an der Leitha	1.589	€ 397.250
10319	Wulkaprodersdorf	1.956	€ 489.000
10320	Loretto	474	€ 118.500
10321	Stotzing	842	€ 210.500
10322	Zillingtal	939	€ 234.750
10323	Zagersdorf	1.046	€ 261.500
10401	Bocksdorf	801	€ 200.250
10402	Burgenzauberg-Neudauberg	1.364	€ 341.000
10403	Eberau	917	€ 229.250
10404	Gerersdorf-Sulz	1.013	€ 253.250
10405	Güssing	3.713	€ 928.250
10406	Güttenbach	886	€ 221.500
10407	Heiligenbrunn	736	€ 184.000
10408	Kukmirn	1.994	€ 498.500
10409	Neuberg im Burgenland	983	€ 245.750
10410	Neustift bei Güssing	475	€ 118.750
10411	Olbendorf	1.435	€ 358.750
10412	Ollersdorf im Burgenland	930	€ 232.500
10413	Sankt Michael im Burgenland	970	€ 242.500
10414	Stegersbach	2.670	€ 667.500
10415	Stinatz	1.226	€ 306.500
10416	Strem	904	€ 226.000
10417	Tobaj	1.360	€ 340.000
10418	Hackerberg	358	€ 89.500
10419	Wörterberg	491	€ 122.750
10420	Großmürbisch	241	€ 60.250
10421	Inzenhof	337	€ 84.250
10422	Kleinmürbisch	223	€ 55.750
10423	Tschanigraben	65	€ 16.250
10424	Heugraben	213	€ 53.250
10425	Rohr im Burgenland	376	€ 94.000
10426	Bilden	340	€ 85.000
10427	Rauchwart	447	€ 111.750

Anlage A

2/42

**Bevölkerungszahl 31.10.2018 gemäß § 10 Abs. 7 FAG 2017 Gebietsstand: 1.1.2020
(Quelle BMF „Gemeindetabelle“, Stand 13.5.2020)**

GKZ	Gemeindenname	Bevölkerungszahl 31.10.2018 gemäß § 10 Abs. 7 FAG 2017	pro Person
			€ 250 Zuweisungssumme je Gemeinde
10428	Moschendorf	398	€ 99.500
10501	Deutsch Kaltenbrunn	1.738	€ 434.500
10502	Eltendorf	931	€ 232.750
10503	Heiligenkreuz im Lafnitztal	1.226	€ 306.500
10504	Jennersdorf	4.110	€ 1.027.500
10505	Minihof-Liebau	1.040	€ 260.000
10506	Mogersdorf	1.148	€ 287.000
10507	Neuhaus am Klausenbach	917	€ 229.250
10508	Rudersdorf	2.163	€ 540.750
10509	Sankt Martin an der Raab	1.966	€ 491.500
10510	Weichselbaum	714	€ 178.500
10511	Königsdorf	721	€ 180.250
10512	Mühlgraben	397	€ 99.250
10601	Draßburg	1.217	€ 304.250
10602	Forchtenstein	2.767	€ 691.750
10603	Hirm	1.020	€ 255.000
10604	Loipersbach im Burgenland	1.220	€ 305.000
10605	Marz	2.060	€ 515.000
10606	Mattersburg	7.415	€ 1.853.750
10607	Neudörfel	4.568	€ 1.142.000
10608	Pöttelsdorf	747	€ 186.750
10609	Pötsching	2.972	€ 743.000
10610	Rohrbach bei Mattersburg	2.683	€ 670.750
10611	Bad Sauerbrunn	2.240	€ 560.000
10612	Schattendorf	2.405	€ 601.250
10613	Sieggraben	1.247	€ 311.750
10614	Sigleß	1.176	€ 294.000
10615	Wiesen	2.685	€ 671.250
10616	Antau	763	€ 190.750
10617	Baumgarten	874	€ 218.500
10618	Zemendorf-Stötera	1.267	€ 316.750
10619	Krensdorf	649	€ 162.250
10701	Andau	2.266	€ 566.500
10702	Apetlon	1.761	€ 440.250
10703	Bruckneudorf	3.118	€ 779.500
10704	Deutsch Jahrdorf	608	€ 152.000
10705	Frauenkirchen	2.864	€ 716.000
10706	Gattendorf	1.323	€ 330.750
10707	Gols	3.858	€ 964.500
10708	Halbturn	1.923	€ 480.750
10709	Hilmitz	2.368	€ 592.000
10710	Jais	1.634	€ 408.500
10711	Kittsee	3.236	€ 809.000
10712	Mönchhof	2.237	€ 559.250
10713	Neusiedl am See	8.387	€ 2.096.750
10714	Nickelsdorf	1.800	€ 450.000
10715	Pama	1.217	€ 304.250
10716	Pamhagen	1.598	€ 399.500
10717	Parndorf	4.793	€ 1.198.250
10718	Podersdorf am See	2.124	€ 531.000
10719	Sankt Andrä am Zicksee	1.387	€ 346.750
10720	Tadten	1.196	€ 299.000
10721	Wallern im Burgenland	1.689	€ 422.250
10722	Weiden am See	2.459	€ 614.750
10723	Winden am See	1.321	€ 330.250
10724	Zurndorf	2.257	€ 564.250
10725	Neudorf	718	€ 179.500

Anlage A

3/42

Bevölkerungszahl 31.10.2018 gemäß § 10 Abs. 7 FAG 2017 Gebietsstand: 1.1.2020 (Quelle BMF „Gemeindetabelle“, Stand 13.5.2020)			
GKZ	Gemeindenname	Bevölkerungszahl 31.10.2018 gemäß § 10 Abs. 7 FAG 2017	pro Person
			€ 250
			Zuweisungssumme je Gemeinde
10726	Potzneusiedl	610	€ 152.500
10727	Edelstal	761	€ 190.250
10801	Deutschkreutz	3.064	€ 766.000
10802	Draßmarkt	1.382	€ 345.500
10803	Frankenau-Unterpullendorf	1.094	€ 273.500
10804	Großwarasdorf	1.389	€ 347.250
10805	Horitschon	1.832	€ 458.000
10806	Kaisersdorf	617	€ 154.250
10807	Kobersdorf	1.877	€ 469.250
10808	Lackenbach	1.143	€ 285.750
10809	Lockenhaus	2.049	€ 512.250
10810	Lutzmannsburg	875	€ 218.750
10811	Mannersdorf an der Rabnitz	1.795	€ 448.750
10812	Markt Sankt Martin	1.212	€ 303.000
10813	Neckenmarkt	1.684	€ 421.000
10814	Neutal	1.114	€ 278.500
10815	Nikitsch	1.381	€ 345.250
10816	Oberpullendorf	3.194	€ 798.500
10817	Pilgersdorf	1.647	€ 411.750
10818	Piringsdorf	842	€ 210.500
10819	Raiding	873	€ 218.250
10820	Ritzing	891	€ 222.750
10821	Steinberg-Dörfel	1.281	€ 320.250
10822	Stoob	1.395	€ 348.750
10823	Weppersdorf	1.820	€ 455.000
10824	Lackendorf	601	€ 150.250
10825	Unterfrauenhaid	663	€ 165.750
10826	Unterrabnitz-Schwendgraben	648	€ 162.000
10827	Weingraben	366	€ 91.500
10828	Oberloisdorf	797	€ 199.250
10901	Bad Tatzmannsdorf	1.574	€ 393.500
10902	Bernstein	2.121	€ 530.250
10903	Deutsch Schützen-Eisenberg	1.120	€ 280.000
10904	Grafenschachen	1.238	€ 309.500
10905	Großpetersdorf	3.544	€ 886.000
10906	Hannersdorf	746	€ 186.500
10907	Kemetten	1.511	€ 377.750
10908	Kohfidisch	1.430	€ 357.500
10909	Litzelsdorf	1.177	€ 294.250
10910	Loipersdorf-Kitzladen	1.312	€ 328.000
10911	Mariasdorf	1.152	€ 288.000
10912	Markt Allhau	1.836	€ 459.000
10913	Markt Neuhodis	654	€ 163.500
10914	Mischendorf	1.585	€ 396.250
10915	Oberdorf im Burgenland	1.000	€ 250.000
10916	Oberschützen	2.409	€ 602.250
10917	Oberwart	7.614	€ 1.903.500
10918	Pinkafeld	5.817	€ 1.454.250
10919	Rechnitz	3.029	€ 757.250
10920	Riedlingsdorf	1.634	€ 408.500
10921	Rotenturm an der Pinka	1.427	€ 356.750
10922	Schachendorf	746	€ 186.500
10923	Stadtschlaining	1.983	€ 495.750
10924	Unterkohlstätten	1.010	€ 252.500
10925	Unterwart	967	€ 241.750
10926	Weiden bei Rechnitz	827	€ 206.750
10927	Wiesfleck	1.150	€ 287.500

Anlage A

4/42

Bevölkerungszahl 31.10.2018 gemäß § 10 Abs. 7 FAG 2017 Gebietsstand: 1.1.2020 (Quelle BMF „Gemeindetabelle“, Stand 13.5.2020)			
GKZ	Gemeindenname	Bevölkerungszahl 31.10.2018 gemäß § 10 Abs. 7 FAG 2017	pro Person
			€ 250
			Zuweisungssumme je Gemeinde
10928	Wolfau	1.434	€ 358.500
10929	Neustift an der Latnitz	790	€ 197.500
10930	Jabing	736	€ 184.000
10931	Badersdorf	289	€ 72.250
10932	Schandorf	273	€ 68.250

Anlage A

5/42

Bevölkerungszahl 31.10.2018 gemäß § 10 Abs. 7 FAG 2017 Gebietsstand: 1.1.2020 (Quelle BMF „Gemeindetabelle“, Stand 13.5.2020)			
GKZ	Gemeindenname	Bevölkerungszahl 31.10.2018 gemäß § 10 Abs. 7 FAG 2017	pro Person € 250 Zuweisungssumme je Gemeinde
Gemeinden Kärnten		561.030	€ 140.257.500
20101	Klagenfurt am Wörthersee	100.851	€ 25.212.750
20201	Villach	62.148	€ 15.537.000
20302	Dellach	1.234	€ 308.500
20305	Hermagor-Pressegger See	6.891	€ 1.722.750
20306	Kirchbach	2.578	€ 644.500
20307	Kötschach-Mauthen	3.354	€ 838.500
20316	St. Stefan im Gailtal	1.594	€ 398.500
20320	Gitschtal	1.244	€ 311.000
20321	Lesachtal	1.316	€ 329.000
20402	Ebenthal in Kärnten	7.991	€ 1.997.750
20403	Feistritz im Rosental	2.497	€ 624.250
20405	Ferlach	7.086	€ 1.771.500
20409	Grafenstein	2.914	€ 728.500
20412	Keutschach am See	2.445	€ 611.250
20414	Kottmannsdorf	3.028	€ 757.000
20415	Krumpendorf am Wörthersee	3.410	€ 852.500
20416	Ludmannsdorf	1.793	€ 448.250
20417	Maria Rain	2.591	€ 647.750
20418	Maria Saal	3.843	€ 960.750
20419	Maria Wörth	1.601	€ 400.250
20421	Moosburg	4.470	€ 1.117.500
20424	Pörschach am Wörther See	2.788	€ 697.000
20425	Poggersdorf	3.211	€ 802.750
20428	St. Margareten im Rosental	1.107	€ 276.750
20432	Schiefling am Wörthersee	2.672	€ 668.000
20435	Techelsberg am Wörther See	2.188	€ 547.000
20441	Zell	607	€ 151.750
20442	Magdalensberg	3.481	€ 870.250
20501	Althofen	4.694	€ 1.173.500
20502	Brückl	2.729	€ 682.250
20503	Deutsch-Griffen	894	€ 223.500
20504	Eberstein	1.250	€ 312.500
20505	Friesach	4.946	€ 1.236.500
20506	Glödnitz	789	€ 197.250
20508	Gurk	1.210	€ 302.500
20509	Gutting	1.487	€ 371.750
20511	Hüttenberg	1.394	€ 348.500
20512	Kappel am Krappfeld	1.950	€ 487.500
20513	Klein St. Paul	1.772	€ 443.000
20515	Liebfels	3.323	€ 830.750
20518	Metnitz	1.978	€ 494.500
20519	Micheldorf	1.006	€ 251.500
20520	Möbbling	1.318	€ 329.500
20523	St. Georgen am Längsee	3.621	€ 905.250
20527	St. Veit an der Glan	12.570	€ 3.142.500
20530	Straßburg	2.054	€ 513.500
20531	Weitenfeld im Gurktal	2.067	€ 516.750
20534	Frauenstein	3.565	€ 891.250
20601	Bad Kleinkirchheim	1.719	€ 429.750
20602	Baldramsdorf	1.888	€ 472.000
20603	Berg im Drautal	1.278	€ 319.500
20604	Dellach im Drautal	1.604	€ 401.000
20605	Großkirchheim	1.337	€ 334.250
20607	Flattach	1.216	€ 304.000
20608	Gründ in Kärnten	2.541	€ 635.250
20609	Greifenburg	1.731	€ 432.750

Anlage A

6/42

Bevölkerungszahl 31.10.2018 gemäß § 10 Abs. 7 FAG 2017 Gebietsstand: 1.1.2020 (Quelle BMF „Gemeindetabelle“, Stand 13.5.2020)			
GKZ	Gemeindenname	Bevölkerungszahl 31.10.2018 gemäß § 10 Abs. 7 FAG 2017	pro Person € 250 Zuweisungssumme je Gemeinde
20610	Heiligenblut am Großglockner	1.011	€ 252.750
20611	Irschen	1.979	€ 494.750
20613	Kleblach-Lind	1.171	€ 292.750
20616	Lendorf	1.699	€ 424.750
20618	Malnitz	761	€ 190.250
20619	Malta	1.966	€ 491.500
20620	Millstatt am See	3.459	€ 864.750
20622	Mörtschach	814	€ 203.500
20624	Mühdorf	1.018	€ 254.500
20625	Oberdrauburg	1.189	€ 297.250
20627	Obervellach	2.192	€ 548.000
20630	Radenthein	5.781	€ 1.445.250
20631	Rangersdorf	1.725	€ 431.250
20632	Rennweg am Katschberg	1.758	€ 439.500
20633	Sachsenburg	1.331	€ 332.750
20634	Seeboden am Millstätter See	6.457	€ 1.614.250
20635	Spittal an der Drau	15.405	€ 3.851.250
20636	Stall	1.561	€ 390.250
20637	Steinfeld	2.023	€ 505.750
20638	Trebesing	1.168	€ 292.000
20639	Weißensee	756	€ 189.000
20640	Winklern	1.199	€ 299.750
20642	Krems in Kärnten	1.669	€ 417.250
20643	Lurnfeld	2.644	€ 661.000
20644	Reißeck	2.131	€ 532.750
20701	Afritz am See	1.443	€ 360.750
20702	Arnoldstein	7.059	€ 1.764.750
20703	Arnach	1.324	€ 331.000
20705	Bad Bleiberg	2.255	€ 563.750
20707	Feistritz an der Gail	627	€ 156.750
20708	Feld am See	1.095	€ 273.750
20710	Ferndorf	2.122	€ 530.500
20711	Finkenstein am Faaker See	9.052	€ 2.263.000
20712	Fresach	1.216	€ 304.000
20713	Hohenthurn	845	€ 211.250
20719	Nötsch im Gailtal	2.248	€ 562.000
20720	Paternion	5.828	€ 1.457.000
20721	Rosegg	1.830	€ 457.500
20722	St. Jakob im Rosental	4.233	€ 1.058.250
20723	Stockenboi	1.608	€ 402.000
20724	Treffen am Ossiacher See	4.453	€ 1.113.250
20725	Velden am Wörther See	8.929	€ 2.232.250
20726	Weißenstein	2.938	€ 734.500
20727	Wernberg	5.569	€ 1.392.250
20801	Bleiburg	4.081	€ 1.020.250
20802	Diex	790	€ 197.500
20803	Eberndorf	5.874	€ 1.468.500
20804	Eisenkappel-Vellach	2.297	€ 574.250
20805	Feistritz ob Bleiburg	2.196	€ 549.000
20806	Gallizien	1.738	€ 434.500
20807	Globasnitz	1.585	€ 396.250
20808	Griffen	3.454	€ 863.500
20810	Neuhaus	1.036	€ 259.000
20812	Ruden	1.516	€ 379.000
20813	St. Kanzian am Klopeiner See	4.463	€ 1.115.750
20815	Sittersdorf	1.986	€ 496.500
20817	Volkermarkt	10.906	€ 2.726.500

Anlage A

7/42

Bevölkerungszahl 31.10.2018 gemäß § 10 Abs. 7 FAG 2017 Gebietsstand: 1.1.2020 (Quelle BMF „Gemeindetabelle“, Stand 13.5.2020)			
GKZ	Gemeindenname	Bevölkerungszahl 31.10.2018 gemäß § 10 Abs. 7 FAG 2017	pro Person € 250 Zuweisungssumme je Gemeinde
20901	Bad St. Leonhard im Lavanttal	4.386	€ 1.096.500
20905	Frantschach-St. Gertraud	2.570	€ 642.500
20909	Lavamünd	2.908	€ 727.000
20911	Preitenegg	933	€ 233.250
20912	Reichenfels	1.798	€ 449.500
20913	St. Andrä	9.946	€ 2.486.500
20914	St. Georgen im Lavanttal	1.960	€ 490.000
20918	St. Paul im Lavanttal	3.282	€ 820.500
20923	Wolfsberg	24.992	€ 6.248.000
21001	Albeck	1.000	€ 250.000
21002	Feldkirchen in Kärnten	14.289	€ 3.572.250
21003	Glanegg	1.842	€ 460.500
21004	Gnesau	1.035	€ 258.750
21005	Himmelberg	2.295	€ 573.750
21006	Ossiach	770	€ 192.500
21007	Reichenau	1.819	€ 454.750
21008	St. Urban	1.533	€ 383.250
21009	Steindorf am Ossiacher See	3.721	€ 930.250
21010	Steuerberg	1.624	€ 406.000

Anlage A

8/42

Bevölkerungszahl 31.10.2018 gemäß § 10 Abs. 7 FAG 2017 Gebietsstand: 1.1.2020 (Quelle BMF „Gemeindetabelle“, Stand 13.5.2020)			
GKZ	Gemeindenname	Bevölkerungszahl 31.10.2018 gemäß § 10 Abs. 7 FAG 2017	pro Person € 250 Zuweisungssumme je Gemeinde
Gemeinden Niederösterreich		1.677.104	€ 419.276.000
30101	Krems an der Donau	24.846	€ 6.211.500
30201	St. Pölten	54.989	€ 13.747.250
30301	Waidhofen an der Ybbs	11.287	€ 2.821.750
30401	Wiener Neustadt	45.165	€ 11.291.250
30501	Allhartsberg	2.143	€ 535.750
30502	Amstetten	23.714	€ 5.928.500
30503	Ardagger	3.549	€ 887.250
30504	Aschbach-Markt	3.810	€ 952.500
30506	Behamberg	3.419	€ 854.750
30507	Biberbach	2.246	€ 561.500
30508	Ennsdorf	3.009	€ 752.250
30509	Ernsthofen	2.238	€ 559.500
30510	Ertl	1.260	€ 315.000
30511	Euratsfeld	2.667	€ 666.750
30512	Ferschnitz	1.789	€ 447.250
30514	Haag	5.568	€ 1.392.000
30515	Haidershofen	3.689	€ 922.250
30516	Hollenstein an der Ybbs	1.698	€ 424.500
30517	Kematen an der Ybbs	2.626	€ 656.500
30520	Neuhofen an der Ybbs	2.976	€ 744.000
30521	Neustadt an der Donau	2.127	€ 531.750
30522	Oed-Oehling	1.927	€ 481.750
30524	Opponitz	908	€ 227.000
30526	St. Georgen am Reith	551	€ 137.750
30527	St. Georgen am Ybbsfelde	2.877	€ 719.250
30529	St. Pantaleon-Erla	2.608	€ 652.000
30530	St. Peter in der Au	5.195	€ 1.298.750
30531	St. Valentin	9.299	€ 2.324.750
30532	Seitenstetten	3.463	€ 865.750
30533	Sonntagberg	3.851	€ 962.750
30534	Strengberg	2.081	€ 520.250
30536	Viehdorf	1.359	€ 339.750
30538	Wallsee-Sindelburg	2.176	€ 544.000
30539	Weistrach	2.207	€ 551.750
30541	Winklarn	1.702	€ 425.500
30542	Wolfsbach	2.019	€ 504.750
30543	Ybbsitz	3.421	€ 855.250
30544	Zeillern	1.894	€ 473.500
30601	Alland	2.550	€ 637.500
30602	Altenmarkt an der Triesting	2.096	€ 524.000
30603	Bad Vöslau	12.059	€ 3.014.750
30604	Baden	25.993	€ 6.498.250
30605	Berndorf	9.072	€ 2.268.000
30607	Ebreichsdorf	11.051	€ 2.762.750
30608	Enzesfeld-Lindabrunn	4.169	€ 1.042.250
30609	Furth an der Triesting	869	€ 217.250
30612	Günselsdorf	1.722	€ 430.500
30613	Heiligenkreuz	1.519	€ 379.750
30614	Hernstein	1.554	€ 388.500
30615	Hirtenberg	2.643	€ 660.750
30616	Klausen-Leopoldsdorf	1.689	€ 422.250
30618	Kottingbrunn	7.313	€ 1.828.250
30620	Leobersdorf	4.912	€ 1.228.000
30621	Mitterndorf an der Fischa	2.786	€ 696.500
30623	Oberwaltersdorf	4.671	€ 1.167.750
30625	Pfaffstätten	3.565	€ 891.250

Anlage A

9/42

Bevölkerungszahl 31.10.2018 gemäß § 10 Abs. 7 FAG 2017 Gebietsstand: 1.1.2020 (Quelle BMF „Gemeindetabelle“, Stand 13.5.2020)			
GKZ	Gemeindenname	Bevölkerungszahl 31.10.2018 gemäß § 10 Abs. 7 FAG 2017	pro Person € 250 Zuweisungssumme je Gemeinde
30626	Pottendorf	7.129	€ 1.782.250
30627	Pottenstein	2.946	€ 736.500
30629	Reisenberg	1.718	€ 429.500
30631	Schönau an der Triesting	2.124	€ 531.000
30633	Seibersdorf	1.501	€ 375.250
30635	Sooß	1.030	€ 257.500
30636	Tattendorf	1.453	€ 363.250
30637	Teesdorf	1.810	€ 452.500
30639	Traiskirchen	19.127	€ 4.781.750
30641	Trumau	3.707	€ 926.750
30645	Weissenbach an der Triesting	1.743	€ 435.750
30646	Blumau-Neurißhof	1.833	€ 458.250
30701	Au am Leithaberge	936	€ 234.000
30702	Bad Deutsch-Altenburg	1.760	€ 440.000
30703	Berg	879	€ 219.750
30704	Bruck an der Leitha	7.994	€ 1.998.500
30706	Enzersdorf an der Fischa	3.204	€ 801.000
30708	Göttlesbrunn-Arbesthal	1.425	€ 356.250
30709	Götzendorf an der Leitha	2.090	€ 522.500
30710	Hamburg a.d. Donau	6.728	€ 1.682.000
30711	Haslau-Maria Ellend	2.008	€ 502.000
30712	Höflein	1.238	€ 309.500
30713	Hof am Leithaberge	1.539	€ 384.750
30715	Hundsheim	604	€ 151.000
30716	Mannersdorf am Leithagebirge	4.132	€ 1.033.000
30718	Petronell-Carnuntum	1.235	€ 308.750
30719	Prellenkirchen	1.602	€ 400.500
30721	Rohrau	1.596	€ 399.000
30722	Scharndorf	1.185	€ 296.250
30724	Sommerein	1.990	€ 497.500
30726	Trautmannsdorf an der Leitha	2.911	€ 727.750
30728	Wolfsthal	1.094	€ 273.500
30729	Ebergassing	3.937	€ 984.250
30730	Fischamend	5.642	€ 1.410.500
30731	Gramatneusiedl	3.540	€ 885.000
30732	Himberg	7.399	€ 1.849.750
30733	Klein-Neusiedl	916	€ 229.000
30734	Lanzendorf	1.924	€ 481.000
30735	Leopoldsdorf	5.167	€ 1.291.750
30736	Maria-Lanzendorf	2.186	€ 546.500
30737	Moosbrunn	1.796	€ 449.000
30738	Rauchenwarth	755	€ 188.750
30739	Schwadorf	2.188	€ 547.000
30740	Schwechat	18.414	€ 4.603.500
30741	Zwölfaxing	1.741	€ 435.250
30801	Aderklaa	207	€ 51.750
30802	Andlersdorf	155	€ 38.750
30803	Angern an der March	3.370	€ 842.500
30804	Auersthal	1.960	€ 490.000
30805	Bad Pirawarth	1.671	€ 417.750
30808	Deutsch-Wagram	8.781	€ 2.195.250
30810	Drösing	1.114	€ 278.500
30811	Dürnkrut	2.225	€ 556.250
30812	Ebenthal	911	€ 227.750
30813	Eckartsau	1.271	€ 317.750
30814	Engelhartstetten	2.072	€ 518.000
30817	Gänserndorf	11.569	€ 2.892.250

Anlage A

10/42

Bevölkerungszahl 31.10.2018 gemäß § 10 Abs. 7 FAG 2017 Gebietsstand: 1.1.2020 (Quelle BMF „Gemeindetabelle“, Stand 13.5.2020)			
GKZ	Gemeindenname	Bevölkerungszahl 31.10.2018 gemäß § 10 Abs. 7 FAG 2017	pro Person € 250 Zuweisungssumme je Gemeinde
30819	Glinzendorf	301	€ 75.250
30821	Groß-Enzersdorf	11.366	€ 2.841.500
30822	Großhofen	98	€ 24.500
30824	Groß-Schweinbarth	1.270	€ 317.500
30825	Haringsee	1.181	€ 295.250
30826	Hauskirchen	1.267	€ 316.750
30827	Hohenau an der March	2.738	€ 684.500
30828	Hohenruppersdorf	912	€ 228.000
30829	Jedenspeigen	1.087	€ 271.750
30830	Lassee	2.844	€ 711.000
30831	Leopoldsdorf im Marchfelde	2.870	€ 717.500
30834	Mannsdorf an der Donau	364	€ 91.000
30835	Marchegg	2.973	€ 743.250
30836	Markgrafneusiedl	888	€ 222.000
30838	Matzen-Raggendorf	2.812	€ 703.000
30841	Neusiedl an der Zaya	1.252	€ 313.000
30842	Obersiebenbrunn	1.687	€ 421.750
30844	Orth an der Donau	2.115	€ 528.750
30845	Palterndorf-Dobermannsdorf	1.347	€ 336.750
30846	Parbasdorf	166	€ 41.500
30848	Prottes	1.419	€ 354.750
30849	Raasdorf	647	€ 161.750
30850	Ringelsdorf-Niederabsdorf	1.257	€ 314.250
30852	Schönkirchen-Reyersdorf	1.951	€ 487.750
30854	Spannberg	1.011	€ 252.750
30856	Strasshof an der Nordbahn	10.332	€ 2.583.000
30857	Sulz im Weinviertel	1.203	€ 300.750
30858	Untersiebenbrunn	1.761	€ 440.250
30859	Velm-Götzendorf	753	€ 188.250
30860	Weikendorf	2.026	€ 506.500
30863	Zisterndorf	5.399	€ 1.349.750
30865	Weiden an der March	992	€ 248.000
30902	Amaliendorf-Aalfang	1.109	€ 277.250
30903	Brand-Nagelberg	1.531	€ 382.750
30904	Eggern	688	€ 172.000
30906	Eisgarn	675	€ 168.750
30908	Gmünd	5.377	€ 1.344.250
30909	Großdietmanns	2.197	€ 549.250
30910	Bad Großpertholz	1.328	€ 332.000
30912	Großschönau	1.216	€ 304.000
30913	Moorbad Harbach	721	€ 180.250
30915	Haugschlag	489	€ 122.250
30916	Heidenreichstein	3.961	€ 990.250
30917	Hirschbach	583	€ 145.750
30920	Hoheneich	1.412	€ 353.000
30921	Kirchberg am Walde	1.309	€ 327.250
30925	Litschau	2.251	€ 562.750
30929	Reingers	631	€ 157.750
30932	St. Martin	1.122	€ 280.500
30935	Schrems	5.417	€ 1.354.250
30939	Unserfrau-Altweitra	1.002	€ 250.500
30940	Waldenstein	1.196	€ 299.000
30942	Weitra	2.665	€ 666.250
31001	Alberndorf im Pulkautal	737	€ 184.250
31008	Gollersdorf	3.011	€ 752.750
31009	Grabern	1.666	€ 416.500
31014	Guntersdorf	1.146	€ 286.500

Anlage A

11/42

Bevölkerungszahl 31.10.2018 gemäß § 10 Abs. 7 FAG 2017 Gebietsstand: 1.1.2020 (Quelle BMF „Gemeindetabelle“, Stand 13.5.2020)			
GKZ	Gemeindenname	Bevölkerungszahl 31.10.2018 gemäß § 10 Abs. 7 FAG 2017	pro Person
			€ 250 Zuweisungssumme je Gemeinde
31015	Hadres	1.695	€ 423.750
31016	Hardegg	1.303	€ 325.750
31018	Haugsdorf	1.571	€ 392.750
31019	Heldenberg	1.317	€ 329.250
31021	Hohenwarth-Muhlbach a.M.	1.305	€ 326.250
31022	Hollabrunn	11.751	€ 2.937.750
31025	Mailberg	563	€ 140.750
31026	Maissau	1.937	€ 484.250
31028	Nappersdorf-Kammersdorf	1.227	€ 306.750
31033	Pernersdorf	1.023	€ 255.750
31035	Pulkau	1.550	€ 387.500
31036	Ravelsbach	1.584	€ 396.000
31037	Retz	4.239	€ 1.059.750
31038	Retzbach	988	€ 247.000
31041	Schrattenthal	871	€ 217.750
31042	Seefeld-Kadolz	935	€ 233.750
31043	Sitzendorf an der Schmida	2.154	€ 538.500
31051	Wullersdorf	2.375	€ 593.750
31052	Zellerndorf	2.445	€ 611.250
31053	Ziersdorf	3.421	€ 855.250
31101	Altenburg	823	€ 205.750
31102	Brunn an der Wild	831	€ 207.750
31103	Burgschleinitz-Kühnring	1.349	€ 337.250
31104	Drosendorf-Zissersdorf	1.204	€ 301.000
31105	Eggenburg	3.510	€ 877.500
31106	Gars am Kamp	3.528	€ 882.000
31107	Geras	1.330	€ 332.500
31109	Horn	6.465	€ 1.616.250
31110	Irnfritz-Messern	1.422	€ 355.500
31111	Japons	724	€ 181.000
31113	Langau	671	€ 167.750
31114	Meiseldorf	873	€ 218.250
31117	Pernegg	706	€ 176.500
31119	Röhrenbach	523	€ 130.750
31120	Röschitz	1.047	€ 261.750
31121	Rosenburg-Mold	846	€ 211.500
31123	St. Bernhard-Frauenhofen	1.301	€ 325.250
31124	Sigmundsherberg	1.628	€ 407.000
31129	Weitersfeld	1.594	€ 398.500
31130	Straning-Grafenberg	763	€ 190.750
31201	Bisamberg	4.755	€ 1.188.750
31202	Enzersfeld im Weinviertel	1.729	€ 432.250
31203	Ernstbrunn	3.189	€ 797.250
31204	Großmugl	1.597	€ 399.250
31205	Großrußbach	2.224	€ 556.000
31206	Hagenbrunn	2.196	€ 549.000
31207	Harmannsdorf	4.004	€ 1.001.000
31208	Hausleiten	3.752	€ 938.000
31213	Korneuburg	13.231	€ 3.307.750
31214	Langenzersdorf	8.133	€ 2.033.250
31215	Leitzersdorf	1.192	€ 298.000
31216	Leobendorf	4.876	€ 1.219.000
31224	Rußbach	1.445	€ 361.250
31226	Sierndorf	3.949	€ 987.250
31227	Spillern	2.278	€ 569.500
31228	Stetteldorf am Wagram	1.030	€ 257.500
31229	Stetten	1.361	€ 340.250

Anlage A

12/42

Bevölkerungszahl 31.10.2018 gemäß § 10 Abs. 7 FAG 2017 Gebietsstand: 1.1.2020 (Quelle BMF „Gemeindetabelle“, Stand 13.5.2020)			
GKZ	Gemeindenname	Bevölkerungszahl 31.10.2018 gemäß § 10 Abs. 7 FAG 2017	pro Person € 250 Zuweisungssumme je Gemeinde
31230	Stöckerau	16.987	€ 4.246.750
31234	Niederhollabrunn	1.542	€ 385.500
31235	Gerasdorf bei Wien	11.259	€ 2.814.750
31301	Aggsbach	647	€ 161.750
31302	Albrechtsberg an der Großen Krems	1.022	€ 255.500
31303	Bergern im Dunkelsteinerwald	1.261	€ 315.250
31304	Dürnstein	854	€ 213.500
31308	Gratenegg	3.088	€ 772.000
31309	Furth bei Gottweig	2.952	€ 738.000
31310	Gedersdorf	2.174	€ 543.500
31311	Grohl	3.782	€ 945.500
31315	Hadersdorf-Kammern	1.988	€ 497.000
31319	Jaidhof	1.222	€ 305.500
31321	Krumau am Kamp	758	€ 189.500
31322	Langenlois	7.631	€ 1.907.750
31323	Lengenfeld	1.412	€ 353.000
31324	Lichtenau im Waldviertel	2.040	€ 510.000
31326	Maria Laach am Jauerling	915	€ 228.750
31327	Mautern an der Donau	3.566	€ 891.500
31330	Mühldorf	1.301	€ 325.250
31333	Paudorf	2.592	€ 648.000
31336	Rastenfeld	1.537	€ 384.250
31337	Rohrendorf bei Krems	2.087	€ 521.750
31338	Rossatz-Arnsdorf	1.067	€ 266.750
31340	St. Leonhard am Hornerwald	1.109	€ 277.250
31343	Senftenberg	1.985	€ 496.250
31344	Spitz	1.581	€ 395.250
31346	Straß im Straßertale	1.717	€ 429.250
31347	Stratzing	837	€ 209.250
31350	Weinzierl am Walde	1.247	€ 311.750
31351	Weißkirchen in der Wachau	1.427	€ 356.750
31355	Schönberg am Kamp	1.876	€ 469.000
31356	Droß	1.016	€ 254.000
31401	Annaberg	514	€ 128.500
31402	Eschenau	1.330	€ 332.500
31403	Hainfeld	3.787	€ 946.750
31404	Hohenberg	1.512	€ 378.000
31405	Kaumberg	1.046	€ 261.500
31406	Kleinzell	865	€ 216.250
31407	Lilienfeld	2.778	€ 694.500
31408	Mitterbach am Erlaufsee	485	€ 121.250
31409	Ramsau	855	€ 213.750
31410	Rohrbach an der Golsen	1.550	€ 387.500
31411	St. Aegydt am Neuwalde	1.867	€ 466.750
31412	St. Veit an der Golsen	3.905	€ 976.250
31413	Traisen	3.416	€ 854.000
31414	Türnitz	1.917	€ 479.250
31502	Artstetten-Pöbring	1.179	€ 294.750
31503	Bergland	1.946	€ 486.500
31504	Bischofstetten	1.202	€ 300.500
31505	Blindenmarkt	2.729	€ 682.250
31506	Dorfstetten	579	€ 144.750
31507	Dunkelsteinerwald	2.399	€ 599.750
31508	Erlauf	1.096	€ 274.000
31509	Golling an der Erlauf	1.511	€ 377.750
31511	Hofamt Priel	1.702	€ 425.500
31513	Hürm	1.818	€ 454.500

Anlage A

13/42

Bevölkerungszahl 31.10.2018 gemäß § 10 Abs. 7 FAG 2017 Gebietsstand: 1.1.2020 (Quelle BMF „Gemeindetabelle“, Stand 13.5.2020)			
GKZ	Gemeindenname	Bevölkerungszahl 31.10.2018 gemäß § 10 Abs. 7 FAG 2017	pro Person € 250 Zuweisungssumme je Gemeinde
31514	Kilb	2.556	€ 639.000
31515	Kirnberg an der Mank	1.075	€ 268.750
31516	Klein-Pöchlarn	1.007	€ 251.750
31517	Krummnußbaum	1.512	€ 378.000
31519	Leiben	1.357	€ 339.250
31520	Loosdorf	3.788	€ 947.000
31521	Mank	3.231	€ 807.750
31522	Marbach an der Donau	1.709	€ 427.250
31523	Maria Taferl	907	€ 226.750
31524	Melk	5.594	€ 1.398.500
31525	Münichreith-Laibach	1.648	€ 412.000
31527	Neumarkt an der Ybbs	1.922	€ 480.500
31528	Nöchling	1.058	€ 264.500
31530	Persenbeug-Gottsdorf	2.168	€ 542.000
31531	Petzenkirchen	1.374	€ 343.500
31533	Pöchlarn	3.941	€ 985.250
31534	Pöggstall	2.449	€ 612.250
31535	Raxendorf	1.048	€ 262.000
31537	Ruprechtshofen	2.299	€ 574.750
31539	St. Leonhard am Forst	2.980	€ 745.000
31540	St. Martin-Karlsbach	1.659	€ 414.750
31541	St. Oswald	1.128	€ 282.000
31542	Schönbühel-Aggsbach	975	€ 243.750
31543	Schollach	988	€ 247.000
31546	Weiten	1.104	€ 276.000
31549	Ybbs an der Donau	5.670	€ 1.417.500
31550	Zelking-Matzleinsdorf	1.222	€ 305.500
31551	Texingtal	1.641	€ 410.250
31552	Yspertal	1.989	€ 497.250
31553	Emmersdorf an der Donau	1.759	€ 439.750
31601	Altlichtenwarth	784	€ 196.000
31603	Asparn an der Zaya	1.871	€ 467.750
31604	Bernhardsthal	1.598	€ 399.500
31605	Bockfließ	1.330	€ 332.500
31606	Drasenhofen	1.108	€ 277.000
31608	Falkenstein	469	€ 117.250
31609	Fallbach	821	€ 205.250
31611	Gaubitsch	885	€ 221.250
31612	Gaweinstal	3.962	€ 990.500
31613	Gnadendorf	1.143	€ 285.750
31614	Großebersdorf	2.225	€ 556.250
31615	Großengersdorf	1.488	€ 372.000
31616	Großharras	1.114	€ 278.500
31617	Großkrut	1.568	€ 392.000
31620	Hausbrunn	864	€ 216.000
31621	Herrnbaumgarten	960	€ 240.000
31622	Hochleithen	1.160	€ 290.000
31627	Kreuttal	1.444	€ 361.000
31628	Kreuzstetten	1.524	€ 381.000
31629	Laa an der Thaya	6.251	€ 1.562.750
31630	Ladenburg	2.277	€ 569.250
31633	Mistelbach	11.461	€ 2.865.250
31634	Neudorf bei Staats	1.424	€ 356.000
31636	Niederleis	884	€ 221.000
31642	Pillichsdorf	1.154	€ 288.500
31644	Poysdorf	5.547	€ 1.386.750
31645	Rabensburg	1.109	€ 277.250

Anlage A

14/42

Bevölkerungszahl 31.10.2018 gemäß § 10 Abs. 7 FAG 2017 Gebietsstand: 1.1.2020 (Quelle BMF „Gemeindetabelle“, Stand 13.5.2020)			
GKZ	Gemeindenname	Bevölkerungszahl 31.10.2018 gemäß § 10 Abs. 7 FAG 2017	pro Person
			€ 250 Zuweisungssumme je Gemeinde
31646	Schrattenberg	809	€ 202.250
31649	Staatz	1.930	€ 482.500
31650	Stronsdorf	1.621	€ 405.250
31651	Ulrichskirchen-Schleinbach	2.631	€ 657.750
31652	Unterstinkenbrunn	556	€ 139.000
31653	Wildendürnbach	1.565	€ 391.250
31654	Wilfersdorf	2.158	€ 539.500
31655	Wolkersdorf im Weinviertel	7.234	€ 1.808.500
31658	Otenthal	533	€ 133.250
31701	Achau	1.422	€ 355.500
31702	Biedermannsdorf	3.112	€ 778.000
31703	Breitenfurt bei Wien	5.872	€ 1.468.000
31704	Brunn am Gebirge	11.892	€ 2.973.000
31706	Gaaden	1.646	€ 411.500
31707	Gießhübl	2.367	€ 591.750
31709	Gumpoldskirchen	3.921	€ 980.250
31710	Guntramsdorf	9.184	€ 2.296.000
31711	Hennersdorf	1.533	€ 383.250
31712	Hinterbrühl	4.001	€ 1.000.250
31713	Kaltenleutgeben	3.312	€ 828.000
31714	Laab im Walde	1.130	€ 282.500
31715	Laxenburg	2.850	€ 712.500
31716	Maria Enzersdorf	8.703	€ 2.175.750
31717	Modling	20.540	€ 5.135.000
31718	Münchendorf	2.978	€ 744.500
31719	Perchtoldsdorf	15.035	€ 3.758.750
31723	Vosendorf	7.171	€ 1.792.750
31725	Wiener Neudorf	9.448	€ 2.362.000
31726	Wienerwald	2.836	€ 709.000
31801	Altendorf	336	€ 84.000
31802	Aspang-Markt	1.795	€ 448.750
31803	Aspangberg-St. Peter	1.904	€ 476.000
31804	Breitenau	1.579	€ 394.750
31805	Breitenstein	328	€ 82.000
31806	Buchbach	337	€ 84.250
31807	Edlitz	918	€ 229.500
31808	Enzenreith	1.950	€ 487.500
31809	Feistritz am Wechsel	1.052	€ 263.000
31810	Gloggnitz	5.955	€ 1.488.750
31811	Grafenbach-St. Valentin	2.202	€ 550.500
31812	Grimmenstein	1.320	€ 330.000
31813	Grünbach am Schneeberg	1.567	€ 391.750
31814	Kirchberg am Wechsel	2.511	€ 627.750
31815	Monichkirchen	594	€ 148.500
31817	Natschbach-Loipersbach	1.718	€ 429.500
31818	Neunkirchen	12.784	€ 3.196.000
31820	Otterthal	586	€ 146.500
31821	Payerbach	2.031	€ 507.750
31823	Pitten	2.781	€ 695.250
31825	Priggitz	431	€ 107.750
31826	Puchberg am Schneeberg	2.713	€ 678.250
31827	Raach am Hochgebirge	309	€ 77.250
31829	Reichenau an der Rax	2.535	€ 633.750
31830	St. Corona am Wechsel	386	€ 96.500
31831	St. Egyden am Steinfeld	1.981	€ 495.250
31832	Scheiblingkirchen-Thernberg	1.873	€ 468.250
31833	Schottwien	678	€ 169.500

Anlage A

15/42

Bevölkerungszahl 31.10.2018 gemäß § 10 Abs. 7 FAG 2017 Gebietsstand: 1.1.2020 (Quelle BMF „Gemeindetabelle“, Stand 13.5.2020)			
GKZ	Gemeindenname	Bevölkerungszahl 31.10.2018 gemäß § 10 Abs. 7 FAG 2017	pro Person € 250 Zuweisungssumme je Gemeinde
31834	Schrattenbach	369	€ 92.250
31835	Schwarzau am Steinfeld	2.004	€ 501.000
31836	Schwarzau im Gebirge	646	€ 161.500
31837	Seebenstein	1.454	€ 363.500
31838	Semmering	538	€ 134.500
31839	Ternitz	14.605	€ 3.651.250
31840	Thomasberg	1.251	€ 312.750
31841	Trattenbach	533	€ 133.250
31842	Bürg-Vösienhof	173	€ 43.250
31843	Warth	1.511	€ 377.750
31844	Wartmannstetten	1.634	€ 408.500
31845	Willendorf	977	€ 244.250
31846	Wimpassing im Schwarzatale	1.630	€ 407.500
31847	Würflach	1.583	€ 395.750
31848	Zöbern	1.397	€ 349.250
31849	Höflein an der Hohen Wand	879	€ 219.750
31901	Altengbach	2.983	€ 745.750
31902	Asperhofen	2.203	€ 550.750
31903	Boheimkirchen	5.077	€ 1.269.250
31904	Brand-Laaben	1.226	€ 306.500
31905	Eichgraben	4.629	€ 1.157.250
31906	Frankenfels	1.964	€ 491.000
31907	Gerersdorf	968	€ 242.000
31909	Hofstetten-Grünau	2.679	€ 669.750
31910	Hafnerbach	1.673	€ 418.250
31911	Haunoldstein	1.200	€ 300.000
31912	Herzogenburg	7.794	€ 1.948.500
31913	Inzersdorf-Getzersdorf	1.577	€ 394.250
31915	Kapelln	1.386	€ 346.500
31916	Karlstetten	2.188	€ 547.000
31917	Kasten bei Böheimkirchen	1.401	€ 350.250
31918	Kirchberg an der Pielach	3.231	€ 807.750
31919	Kirchstetten	2.186	€ 546.500
31920	Loich	597	€ 149.250
31921	Maria-Anzbach	3.057	€ 764.250
31922	Markersdorf-Haindorf	2.080	€ 520.000
31923	Michelbach	898	€ 224.500
31925	Neidling	1.470	€ 367.500
31926	Neulengbach	8.273	€ 2.068.250
31927	Neustift-Immermanzing	1.555	€ 388.750
31928	Nußdorf ob der Traisen	1.749	€ 437.250
31929	Ober-Grafendorf	4.572	€ 1.143.000
31930	Obritzberg-Rust	2.332	€ 583.000
31932	Prinzersdorf	1.589	€ 397.250
31934	Pyhra	3.533	€ 883.250
31935	Rabenstein an der Pielach	2.560	€ 640.000
31938	St. Margarethen an der Sierning	1.010	€ 252.500
31939	Schwarzenbach an der Pielach	373	€ 93.250
31940	Statzendorf	1.385	€ 346.250
31941	Stössing	840	€ 210.000
31943	Trismauer	6.220	€ 1.555.000
31945	Weinburg	1.359	€ 339.750
31946	Perschling	1.417	€ 354.250
31947	Wilhelmsburg	6.558	€ 1.639.500
31948	Wölbling	2.540	€ 635.000
31949	Gablitz	4.982	€ 1.245.500
31950	Mauerbach	3.655	€ 913.750

Anlage A

16/42

Bevölkerungszahl 31.10.2018 gemäß § 10 Abs. 7 FAG 2017 Gebietsstand: 1.1.2020 (Quelle BMF „Gemeindetabelle“, Stand 13.5.2020)			
GKZ	Gemeindenname	Bevölkerungszahl 31.10.2018 gemäß § 10 Abs. 7 FAG 2017	pro Person € 250 Zuweisungssumme je Gemeinde
31951	Pressbaum	7.769	€ 1.942.250
31952	Purkersdorf	9.705	€ 2.426.250
31953	Tullnerbach	2.806	€ 701.500
31954	Wolfsgraben	1.693	€ 423.250
32001	Gaming	3.077	€ 769.250
32002	Göstling an der Ybbs	2.052	€ 513.000
32003	Gresten	1.947	€ 486.750
32004	Gresten-Land	1.518	€ 379.500
32005	Lunz am See	1.785	€ 446.250
32006	Oberndorf an der Melk	2.979	€ 744.750
32007	Puchenstuben	299	€ 74.750
32008	Purgstall an der Erlauf	5.369	€ 1.342.250
32009	Randegg	1.892	€ 473.000
32010	Reinsberg	1.035	€ 258.750
32011	St. Anton an der Jeßnitz	1.201	€ 300.250
32012	St. Georgen an der Leys	1.348	€ 337.000
32013	Scheibbs	4.142	€ 1.035.500
32014	Steinakirchen am Forst	2.266	€ 566.500
32015	Wang	1.360	€ 340.000
32016	Wieselburg	4.180	€ 1.045.000
32017	Wieselburg-Land	3.358	€ 839.500
32018	Wolfpassing	1.621	€ 405.250
32101	Absdorf	2.091	€ 522.750
32104	Atzenbrugg	3.026	€ 756.500
32106	Fels am Wagram	2.346	€ 586.500
32107	Grafenwörth	3.197	€ 799.250
32109	Großriedenthal	921	€ 230.250
32110	Großweikersdorf	3.182	€ 795.500
32112	Judenau-Baumgarten	2.256	€ 564.000
32114	Kirchberg am Wagram	3.650	€ 912.500
32115	Königsbrunn am Wagram	1.340	€ 335.000
32116	Königstetten	2.511	€ 627.750
32119	Langenrohr	2.381	€ 595.250
32120	Michelhausen	3.237	€ 809.250
32131	Sieghartskirchen	7.566	€ 1.891.500
32132	Sitzenberg-Reidling	2.194	€ 548.500
32134	Tulbing	3.021	€ 755.250
32135	Tulln an der Donau	16.147	€ 4.036.750
32139	Wurmla	1.430	€ 357.500
32140	Zeiselmauer-Wolfpassing	2.298	€ 574.500
32141	Zwentendorf an der Donau	4.060	€ 1.015.000
32142	St. Andrä-Wördern	7.869	€ 1.967.250
32143	Muckendorf-Wipfing	1.652	€ 413.000
32144	Klosterneuburg	27.356	€ 6.839.000
32202	Dietmanns	1.054	€ 263.500
32203	Dobersberg	1.611	€ 402.750
32206	Gastern	1.208	€ 302.000
32207	Groß-Siegharts	2.741	€ 685.250
32209	Karlstein an der Thaya	1.478	€ 369.500
32210	Kautzen	1.120	€ 280.000
32212	Ludweis-Aigen	899	€ 224.750
32214	Pfaffenschlag bei Waidhofen a.d.Thaya	924	€ 231.000
32216	Raabs an der Thaya	2.646	€ 661.500
32217	Thaya	1.387	€ 346.750
32219	Vitis	2.697	€ 674.250
32220	Waidhofen an der Thaya	5.454	€ 1.363.500
32221	Waidhofen an der Thaya-Land	1.250	€ 312.500

Anlage A

17/42

Bevölkerungszahl 31.10.2018 gemäß § 10 Abs. 7 FAG 2017 Gebietsstand: 1.1.2020 (Quelle BMF „Gemeindetabelle“, Stand 13.5.2020)			
GKZ	Gemeindenname	Bevölkerungszahl 31.10.2018 gemäß § 10 Abs. 7 FAG 2017	pro Person € 250 Zuweisungssumme je Gemeinde
32222	Waldkirchen an der Thaya	522	€ 130.500
32223	Windigsteig	933	€ 233.250
32301	Bad Fischau-Brunn	3.426	€ 856.500
32302	Bad Schönau	738	€ 184.500
32304	Ebenfurth	3.173	€ 793.250
32305	Eggendorf	4.797	€ 1.199.250
32306	Bad Erlach	3.110	€ 777.500
32307	Felixdorf	4.371	€ 1.092.750
32308	Gutenstein	1.258	€ 314.500
32309	Hochneukirchen-Gscheidt	1.634	€ 408.500
32310	Hochwolkersdorf	995	€ 248.750
32311	Hohe Wand	1.413	€ 353.250
32312	Hollenthon	998	€ 249.500
32313	Katzelsdorf	3.237	€ 809.250
32314	Kirchschlag in der Buckligen Welt	2.871	€ 717.750
32315	Krumbach	2.296	€ 574.000
32316	Lanzenkirchen	3.995	€ 998.750
32317	Lichtenegg	1.041	€ 260.250
32318	Lichtenwörth	2.748	€ 687.000
32319	Markt Priesting	3.026	€ 756.500
32320	Matzendorf-Hölles	2.062	€ 515.500
32321	Miesenbach	688	€ 172.000
32322	Muggendorf	517	€ 129.250
32323	Pernitz	2.495	€ 623.750
32324	Rohr im Gebirge	463	€ 115.750
32325	Bromberg	1.227	€ 306.750
32326	Schwarzenbach	927	€ 231.750
32327	Sollenau	5.154	€ 1.288.500
32330	Theresienfeld	3.635	€ 908.750
32331	Waidmannsfeld	1.503	€ 375.750
32332	Waldegg	2.071	€ 517.750
32333	Walpersbach	1.126	€ 281.500
32334	Weikersdorf am Steinfelde	1.058	€ 264.500
32335	Wiesmath	1.504	€ 376.000
32336	Winzendorf-Muthmannsdorf	1.875	€ 468.750
32337	Wöllersdorf-Steinabrückl	4.555	€ 1.138.750
32338	Zillingdorf	2.029	€ 507.250
32501	Allentsteig	1.805	€ 451.250
32502	Arbesbach	1.631	€ 407.750
32503	Barnkopf	355	€ 88.750
32504	Echsenbach	1.256	€ 314.000
32505	Göpfritz an der Wild	1.814	€ 453.500
32506	Gralenschlag	869	€ 217.250
32508	Groß Gerungs	4.473	€ 1.118.250
32509	Großgöttfritz	1.380	€ 345.000
32511	Gutenbrunn	516	€ 129.000
32514	Kirchschlag	618	€ 154.500
32515	Kottes-Purk	1.473	€ 368.250
32516	Langschlag	1.746	€ 436.500
32517	Martinsberg	1.094	€ 273.500
32518	Ottersschlag	996	€ 249.000
32519	Altmelon	849	€ 212.250
32520	Polla	932	€ 233.000
32521	Rappottenstein	1.713	€ 428.250
32522	Sallingberg	1.296	€ 324.000
32523	Schönbach	789	€ 197.250
32524	Schwarzenau	1.514	€ 378.500

Anlage A

18/42

Bevölkerungszahl 31.10.2018 gemäß § 10 Abs. 7 FAG 2017 Gebietsstand: 1.1.2020 (Quelle BMF „Gemeindetabelle“, Stand 13.5.2020)			
GKZ	Gemeindenname	Bevölkerungszahl 31.10.2018 gemäß § 10 Abs. 7 FAG 2017	pro Person
			€ 250
			Zuweisungssumme je Gemeinde
32525	Schweiggers	2.000	€ 500.000
32528	Bad Traunstein	1.023	€ 255.750
32529	Waldhausen	1.209	€ 302.250
32530	Zwettl-Niederösterreich	10.903	€ 2.725.750

Anlage A

19/42

Bevölkerungszahl 31.10.2018 gemäß § 10 Abs. 7 FAG 2017 Gebietsstand: 1.1.2020 (Quelle BMF „Gemeindetabelle“, Stand 13.5.2020)			
GKZ	Gemeindenname	Bevölkerungszahl 31.10.2018 gemäß § 10 Abs. 7 FAG 2017	pro Person € 250 Zuweisungssumme je Gemeinde
Gemeinden Oberösterreich		1.481.298	€ 370.324.500
40101	Linz	205.613	€ 51.403.250
40201	Steyr	38.192	€ 9.548.000
40301	Wels	61.626	€ 15.406.500
40401	Altheim	4.944	€ 1.236.000
40402	Aspach	2.612	€ 653.000
40403	Auerbach	610	€ 152.500
40404	Braunau am Inn	17.228	€ 4.307.000
40405	Burgkirchen	2.703	€ 675.750
40406	Eggelsberg	2.434	€ 608.500
40407	Feldkirchen bei Mattighofen	1.993	€ 498.250
40408	Franking	1.000	€ 250.000
40409	Geretsberg	1.181	€ 295.250
40410	Gilgenberg am Weilharth	1.334	€ 333.500
40411	Haigermoos	624	€ 156.000
40412	Handenberg	1.300	€ 325.000
40413	Helpfau-Uttendorf	3.626	€ 906.500
40414	Hochburg-Ach	3.258	€ 814.500
40415	Hönlhart	1.398	€ 349.500
40416	Jeging	697	€ 174.250
40417	Kirchberg bei Mattighofen	1.192	€ 298.000
40418	Lengau	4.741	€ 1.185.250
40419	Lochen am See	2.769	€ 692.250
40420	Mana Schmolln	1.404	€ 351.000
40421	Mattighofen	6.677	€ 1.669.250
40422	Mauerkirchen	2.537	€ 634.250
40423	Mining	1.207	€ 301.750
40424	Moosbach	1.060	€ 265.000
40425	Moosdorf	1.683	€ 420.750
40426	Munderfing	3.088	€ 772.000
40427	Neukirchen an der Enknach	2.251	€ 562.750
40428	Ostermiething	3.300	€ 825.000
40429	Palting	966	€ 241.500
40430	Perwang am Grabensee	1.003	€ 250.750
40431	Pfaffstätt	1.108	€ 277.000
40432	Pischelsdorf am Engelbach	1.677	€ 419.250
40433	Polling im Innkreis	992	€ 248.000
40434	Roßbach	930	€ 232.500
40435	St. Georgen am Fillmannsbach	403	€ 100.750
40436	St. Johann am Walde	2.045	€ 511.250
40437	St. Pantaleon	3.138	€ 784.500
40438	St. Peter am Hart	2.423	€ 605.750
40439	St. Radegund	597	€ 149.250
40440	St. Veit im Innkreis	406	€ 101.500
40441	Schalchen	3.926	€ 981.500
40442	Schwand im Innkreis	999	€ 249.750
40443	Tarsdorf	2.063	€ 515.750
40444	Traubach	724	€ 181.000
40445	Überackern	688	€ 172.000
40446	Weng im Innkreis	1.373	€ 343.250
40501	Alkoven	6.098	€ 1.524.500
40502	Aschach an der Donau	2.201	€ 550.250
40503	Eferding	4.125	€ 1.031.250
40504	Fraham	2.401	€ 600.250
40505	Hainbach ob der Donau	1.315	€ 328.750
40506	Hartkirchen	4.082	€ 1.020.500
40507	Hinzenbach	2.016	€ 504.000

Anlage A

20/42

Bevölkerungszahl 31.10.2018 gemäß § 10 Abs. 7 FAG 2017 Gebietsstand: 1.1.2020 (Quelle BMF „Gemeindetabelle“, Stand 13.5.2020)			
GKZ	Gemeindenname	Bevölkerungszahl 31.10.2018 gemäß § 10 Abs. 7 FAG 2017	pro Person
			€ 250 Zuweisungssumme je Gemeinde
40508	Prambachkirchen	2.934	€ 733.500
40509	Pupping	1.835	€ 458.750
40510	St. Marienkirchen an der Polsenz	2.327	€ 581.750
40511	Scharten	2.243	€ 560.750
40512	Stroheim	1.582	€ 395.500
40601	Freistadt	7.957	€ 1.989.250
40602	Grünbach	1.923	€ 480.750
40603	Gutau	2.684	€ 671.000
40604	Hagenberg im Mühlkreis	2.753	€ 688.250
40605	Hirschbach im Mühlkreis	1.200	€ 300.000
40606	Kaltenberg	624	€ 156.000
40607	Kefermarkt	2.132	€ 533.000
40608	Königswiesen	3.094	€ 773.500
40609	Lasberg	2.802	€ 700.500
40610	Leopoldschlag	1.016	€ 254.000
40611	Liebenau	1.592	€ 398.000
40612	Neumarkt im Mühlkreis	3.161	€ 790.250
40613	Pierbach	1.019	€ 254.750
40614	Pregarten	5.393	€ 1.348.250
40615	Rainbach im Mühlkreis	2.980	€ 745.000
40616	Sandl	1.415	€ 353.750
40617	St. Leonhard bei Freistadt	1.383	€ 345.750
40618	St. Oswald bei Freistadt	2.904	€ 726.000
40619	Schonau im Mühlkreis	1.945	€ 486.250
40620	Tragwein	3.106	€ 776.500
40621	Unterweißenbach	2.172	€ 543.000
40622	Unterweikersdorf	2.150	€ 537.500
40623	Waldburg	1.385	€ 346.250
40624	Wartberg ob der Aist	4.244	€ 1.061.000
40625	Weiterstelden	1.046	€ 261.500
40626	Windhaag bei Freistadt	1.574	€ 393.500
40627	Bad Zell	2.909	€ 727.250
40701	Altmunster	9.785	€ 2.445.250
40702	Bad Goisern am Hallstättersee	7.562	€ 1.890.500
40703	Bad Ischl	14.119	€ 3.529.750
40704	Ebensee am Traunsee	7.684	€ 1.921.000
40705	Gmunden	13.178	€ 3.294.500
40706	Gosau	1.783	€ 445.750
40707	Grünau im Almtal	2.058	€ 514.500
40708	Gschwandt	2.775	€ 693.750
40709	Hallstatt	753	€ 188.250
40710	Kirchham	2.172	€ 543.000
40711	Laakirchen	9.857	€ 2.464.250
40712	Obertraun	735	€ 183.750
40713	Ohlsdorf	5.236	€ 1.309.000
40714	Pinsdorf	3.981	€ 995.250
40715	Roitham am Traunfall	2.003	€ 500.750
40716	St. Konrad	1.120	€ 280.000
40717	St. Wolfgang im Salzkammergut	2.784	€ 696.000
40718	Traunkirchen	1.626	€ 406.500
40719	Scharnstein	4.878	€ 1.219.500
40720	Vorchdorf	7.499	€ 1.874.750
40801	Aistersheim	910	€ 227.500
40802	Bad Schallerbach	4.214	€ 1.053.500
40804	Eschenau im Hausruckkreis	1.058	€ 264.500
40805	Gallspach	2.735	€ 683.750
40806	Gaspoltshoten	3.587	€ 896.750

Anlage A

21/42

Bevölkerungszahl 31.10.2018 gemäß § 10 Abs. 7 FAG 2017 Gebietsstand: 1.1.2020 (Quelle BMF „Gemeindetabelle“, Stand 13.5.2020)			
GKZ	Gemeindenname	Bevölkerungszahl 31.10.2018 gemäß § 10 Abs. 7 FAG 2017	pro Person
			€ 250 Zuweisungssumme je Gemeinde
40807	Geboltskirchen	1.443	€ 360.750
40808	Grieskirchen	4.937	€ 1.234.250
40809	Haag am Hausruck	2.179	€ 544.750
40810	Heiligenberg	699	€ 174.750
40811	Hofkirchen an der Trattnach	1.663	€ 415.750
40812	Kallham	2.500	€ 625.000
40813	Kematen am Innbach	1.403	€ 350.750
40814	Meggenhofen	1.528	€ 382.000
40815	Michaelnbach	1.267	€ 316.750
40816	Natternbach	2.299	€ 574.750
40817	Neukirchen am Walde	1.647	€ 411.750
40818	Neumarkt im Hausruckkreis	1.447	€ 361.750
40820	Pötting	539	€ 134.750
40821	Pollham	981	€ 245.250
40822	Pram	1.695	€ 423.750
40823	Rottenbach	1.106	€ 276.500
40824	St. Agatha	2.126	€ 531.500
40825	St. Georgen bei Grieskirchen	1.334	€ 333.500
40826	St. Thomas	551	€ 137.750
40827	Schlüßlberg	3.069	€ 767.250
40828	Steeegen	1.073	€ 268.250
40829	Taufkirchen an der Trattnach	1.965	€ 491.250
40830	Tollet	924	€ 231.000
40831	Waizenkirchen	3.732	€ 933.000
40832	Wallern an der Trattnach	3.028	€ 757.000
40833	Weibern	1.716	€ 429.000
40834	Wending	854	€ 213.500
40835	Peuerbach	4.529	€ 1.132.250
40901	Edlbach	655	€ 163.750
40902	Grünburg	3.861	€ 965.250
40903	Hinterstoder	898	€ 224.500
40904	Inzersdorf im Kremstal	1.882	€ 470.500
40905	Kirchdorf an der Krems	4.495	€ 1.123.750
40906	Klaus an der Pyhrnbahn	1.065	€ 266.250
40907	Kremsmünster	6.572	€ 1.643.000
40908	Micheldorf in Oberösterreich	5.903	€ 1.475.750
40909	Molln	3.663	€ 915.750
40910	Nußbach	2.283	€ 570.750
40911	Oberschlierbach	487	€ 121.750
40912	Pettenbach	5.298	€ 1.324.500
40913	Ried im Traunkreis	2.736	€ 684.000
40914	Rosenu am Hengstpaß	669	€ 167.250
40915	Roßleithen	1.898	€ 474.500
40916	St. Pankraz	363	€ 90.750
40917	Schlierbach	2.882	€ 720.500
40918	Spital am Pyhrn	2.239	€ 559.750
40919	Steinbach am Ziehberg	833	€ 208.250
40920	Steinbach an der Steyr	1.996	€ 499.000
40921	Vorderstoder	812	€ 203.000
40922	Wartberg an der Krems	2.985	€ 746.250
40923	Windischgarsten	2.415	€ 603.750
41001	Allhaming	1.173	€ 293.250
41002	Ansfelden	16.660	€ 4.165.000
41003	Asten	6.668	€ 1.667.000
41004	Eggendorf im Traunkreis	948	€ 237.000
41005	Enns	11.957	€ 2.989.250
41006	Hargelsberg	1.389	€ 347.250

Anlage A

22/42

Bevölkerungszahl 31.10.2018 gemäß § 10 Abs. 7 FAG 2017 Gebietsstand: 1.1.2020 (Quelle BMF „Gemeindetabelle“, Stand 13.5.2020)			
GKZ	Gemeindenname	Bevölkerungszahl 31.10.2018 gemäß § 10 Abs. 7 FAG 2017	pro Person
			€ 250 Zuweisungssumme je Gemeinde
41007	Hörsching	6.104	€ 1.526.000
41008	Hofkirchen im Traunkreis	1.898	€ 474.500
41009	Kematen an der Krems	2.839	€ 709.750
41010	Kirchberg-Thiering	2.413	€ 603.250
41011	Kronstorf	3.511	€ 877.750
41012	Leonding	28.798	€ 7.199.500
41013	St. Florian	6.210	€ 1.552.500
41014	Neuhofen an der Krems	6.499	€ 1.624.750
41015	Niederneukirchen	2.091	€ 522.750
41016	Oftering	2.099	€ 524.750
41017	Pasching	7.557	€ 1.889.250
41018	Piberbach	1.880	€ 470.000
41019	Pucking	3.961	€ 990.250
41020	St. Marien	4.789	€ 1.197.250
41021	Traun	24.629	€ 6.157.250
41022	Wilhering	5.931	€ 1.482.750
41101	Allerheiligen im Mühlkreis	1.275	€ 318.750
41102	Arbing	1.478	€ 369.500
41103	Baumgartenberg	1.748	€ 437.000
41104	Dimbach	993	€ 248.250
41105	Grein	2.895	€ 723.750
41106	Katsdorf	3.141	€ 785.250
41107	Kläm	928	€ 232.000
41108	Bad Kreuzen	2.257	€ 564.250
41109	Langenstein	2.527	€ 631.750
41110	Luftenberg an der Donau	4.142	€ 1.035.500
41111	Mauthausen	4.890	€ 1.222.500
41112	Mitterkirchen im Machland	1.724	€ 431.000
41113	Münzbach	1.817	€ 454.250
41114	Naarn im Machlande	3.698	€ 924.500
41115	Pabneukirchen	1.705	€ 426.250
41116	Perg	8.630	€ 2.157.500
41117	Rechberg	1.000	€ 250.000
41118	Ried in der Riedmark	4.249	€ 1.062.250
41119	St. Georgen am Walde	1.971	€ 492.750
41120	St. Georgen an der Gusen	4.212	€ 1.053.000
41121	St. Nikola an der Donau	788	€ 197.000
41122	St. Thomas am Blasenstein	924	€ 231.000
41123	Saxen	1.773	€ 443.250
41124	Schwertberg	5.320	€ 1.330.000
41125	Waldhausen im Strudengau	2.891	€ 722.750
41126	Windhaag bei Perg	1.500	€ 375.000
41201	Andrichsfurt	781	€ 195.250
41202	Antiesenhöfen	1.092	€ 273.000
41203	Auroldmünster	3.031	€ 757.750
41204	Eberschwang	3.408	€ 852.000
41205	Eitzing	807	€ 201.750
41206	Geiersberg	503	€ 125.750
41207	Geinberg	1.415	€ 353.750
41208	Gurten	1.203	€ 300.750
41209	Hohenzell	2.267	€ 566.750
41210	Kirchdorf am Inn	653	€ 163.250
41211	Kirchheim im Innkreis	724	€ 181.000
41212	Lambrechten	1.322	€ 330.500
41213	Lohnsburg am Kobernaßerwald	2.235	€ 558.750
41214	Mehrnbach	2.371	€ 592.750
41215	Mettmach	2.349	€ 587.250

Anlage A

23/42

Bevölkerungszahl 31.10.2018 gemäß § 10 Abs. 7 FAG 2017 Gebietsstand: 1.1.2020 (Quelle BMF „Gemeindetabelle“, Stand 13.5.2020)			
GKZ	Gemeindenname	Bevölkerungszahl 31.10.2018 gemäß § 10 Abs. 7 FAG 2017	pro Person € 250 Zuweisungssumme je Gemeinde
41216	Mörschwang	337	€ 84.250
41217	Mühlheim am Inn	669	€ 167.250
41218	Neuhofen im Innkreis	2.448	€ 612.000
41219	Obernberg am Inn	1.652	€ 413.000
41220	Ort im Innkreis	1.281	€ 320.250
41221	Pattigham	955	€ 238.750
41222	Peterskirchen	697	€ 174.250
41223	Pramet	1.015	€ 253.750
41224	Reichersberg	1.509	€ 377.250
41225	Ried im Innkreis	12.039	€ 3.009.750
41226	St. Georgen bei Obernberg am Inn	562	€ 140.500
41227	St. Marienkirchen am Hausruck	872	€ 218.000
41228	St. Martin im Innkreis	2.036	€ 509.000
41229	Schildorn	1.219	€ 304.750
41230	Senftenbach	782	€ 195.500
41231	Taiskirchen im Innkreis	2.405	€ 601.250
41232	Tumeltsham	1.590	€ 397.500
41233	Utzenaich	1.553	€ 388.250
41234	Waldzell	2.196	€ 549.000
41235	Weilbach	624	€ 156.000
41236	Wippenham	574	€ 143.500
41304	Altenfelden	2.225	€ 556.250
41305	Arnreit	1.147	€ 286.750
41306	Aizesberg	438	€ 109.500
41307	Auberg	557	€ 139.250
41309	Haslach an der Muhl	2.537	€ 634.250
41311	Hörbich	406	€ 101.500
41312	Hofkirchen im Mühlkreis	1.523	€ 380.750
41313	Juilbach	1.555	€ 388.750
41314	Kirchberg ob der Donau	1.041	€ 260.250
41315	Klaffer am Hochficht	1.291	€ 322.750
41316	Kleinzell im Mühlkreis	1.591	€ 397.750
41317	Kollerschlag	1.510	€ 377.500
41318	Lembach im Mühlkreis	1.539	€ 384.750
41319	Lichtenau im Mühlkreis	495	€ 123.750
41320	Nebelberg	641	€ 160.250
41321	Neufelden	1.281	€ 320.250
41322	Niederkappel	986	€ 246.500
41323	Niederwaldkirchen	1.839	€ 459.750
41324	Oberkappel	713	€ 178.250
41325	Oepping	1.516	€ 379.000
41326	Peilstein im Muhlviertel	1.549	€ 387.250
41327	Pfarrkirchen im Mühlkreis	1.462	€ 365.500
41328	Putzleinsdorf	1.534	€ 383.500
41329	Neustift im Mühlkreis	1.466	€ 366.500
41331	St. Johann am Wimberg	1.023	€ 255.750
41332	St. Martin im Mühlkreis	3.769	€ 942.250
41333	St. Oswald bei Haslach	504	€ 126.000
41334	St. Peter am Wimberg	1.759	€ 439.750
41336	St. Ulrich im Mühlkreis	633	€ 158.250
41337	St. Veit im Mühlkreis	1.218	€ 304.500
41338	Sarleinsbach	2.272	€ 568.000
41341	Schwarzenberg am Böhmerwald	571	€ 142.750
41342	Ulrichsberg	2.835	€ 708.750
41343	Aigen-Schlägl	3.225	€ 806.250
41344	Rohrbach-Berg	5.163	€ 1.290.750
41345	Helfenberg	1.591	€ 397.750

Anlage A

24/42

Bevölkerungszahl 31.10.2018 gemäß § 10 Abs. 7 FAG 2017 Gebietsstand: 1.1.2020 (Quelle BMF „Gemeindetabelle“, Stand 13.5.2020)			
GKZ	Gemeindenname	Bevölkerungszahl 31.10.2018 gemäß § 10 Abs. 7 FAG 2017	pro Person € 250 Zuweisungssumme je Gemeinde
41346	St. Stefan-Afiesl	1.100	€ 275.000
41401	Altschwendt	693	€ 173.250
41402	Andorf	5.232	€ 1.308.000
41403	Brunnenthal	2.066	€ 516.500
41404	Diersbach	1.593	€ 398.250
41405	Dorf an der Pram	1.041	€ 260.250
41406	Eggerding	1.316	€ 329.000
41407	Engelhartzell	933	€ 233.250
41408	Enzenkirchen	1.783	€ 445.750
41409	Esternberg	2.870	€ 717.500
41410	Freinberg	1.447	€ 361.750
41411	Köpfing im Innkreis	1.994	€ 498.500
41412	Mayrhof	328	€ 82.000
41413	Münzkirchen	2.576	€ 644.000
41414	Raab	2.264	€ 566.000
41415	Rainbach im Innkreis	1.482	€ 370.500
41416	Riedau	2.074	€ 518.500
41417	St. Aegidi	1.549	€ 387.250
41418	St. Florian am Inn	3.182	€ 795.500
41419	St. Marienkirchen bei Schärding	1.879	€ 469.750
41420	St. Roman	1.719	€ 429.750
41421	St. Willibald	1.091	€ 272.750
41422	Schärding	5.213	€ 1.303.250
41423	Schardenberg	2.431	€ 607.750
41424	Sigharting	825	€ 206.250
41425	Suben	1.457	€ 364.250
41426	Taufkirchen an der Pram	2.914	€ 728.500
41427	Vichtenstein	626	€ 156.500
41428	Waldkirchen am Wesen	1.195	€ 298.750
41429	Wernstein am Inn	1.540	€ 385.000
41430	Zell an der Pram	2.024	€ 506.000
41501	Adlwang	1.875	€ 468.750
41502	Aschach an der Steyr	2.277	€ 569.250
41503	Bad Hall	5.378	€ 1.344.500
41504	Dietach	3.233	€ 808.250
41505	Gattenz	1.950	€ 487.500
41506	Garsten	6.653	€ 1.663.250
41507	Großraming	2.680	€ 670.000
41508	Laussa	1.248	€ 312.000
41509	Losenstein	1.609	€ 402.250
41510	Maria Neustift	1.612	€ 403.000
41511	Pfarrkirchen bei Bad Hall	2.272	€ 568.000
41512	Reichraming	1.712	€ 428.000
41513	Rohr im Kremstal	1.404	€ 351.000
41514	St. Ulrich bei Steyr	3.005	€ 751.250
41515	Schiedlberg	1.215	€ 303.750
41516	Sierning	9.335	€ 2.333.750
41517	Ternberg	3.399	€ 849.750
41518	Waldneukirchen	2.203	€ 550.750
41521	Wolfert	3.162	€ 790.500
41522	Weyer	4.218	€ 1.054.500
41601	Alberndorf in der Riedmark	4.141	€ 1.035.250
41602	Altenberg bei Linz	4.597	€ 1.149.250
41603	Bad Leonfelden	4.226	€ 1.056.500
41604	Eidenberg	2.094	€ 523.500
41605	Engerwitzdorf	8.815	€ 2.203.750
41606	Feldkirchen an der Donau	5.382	€ 1.345.500

Anlage A

25/42

Bevölkerungszahl 31.10.2018 gemäß § 10 Abs. 7 FAG 2017 Gebietsstand: 1.1.2020 (Quelle BMF „Gemeindetabelle“, Stand 13.5.2020)			
GKZ	Gemeindename	Bevölkerungszahl 31.10.2018 gemäß § 10 Abs. 7 FAG 2017	pro Person
			€ 250 Zuweisungssumme je Gemeinde
41607	Gallneukirchen	6.498	€ 1.624.500
41608	Goldwirth	831	€ 207.750
41609	Gramastetten	5.140	€ 1.285.000
41610	Haidbach im Mühlkreis	921	€ 230.250
41611	Hellmonsdt	2.332	€ 583.000
41612	Herzogsdorf	2.557	€ 639.250
41613	Kirchschlag bei Linz	2.174	€ 543.500
41614	Lichtenberg	2.680	€ 670.000
41615	Oberneukirchen	3.198	€ 799.500
41616	Ottenschlag im Mühlkreis	538	€ 134.500
41617	Ottensheim	4.779	€ 1.194.750
41618	Puchenau	4.453	€ 1.113.250
41619	Reichenau im Mühlkreis	1.309	€ 327.250
41620	Reichenthal	1.513	€ 378.250
41621	St. Gothard im Mühlkreis	1.301	€ 325.250
41622	Schenkenfelden	1.582	€ 395.500
41623	Sonnberg im Mühlkreis	985	€ 246.250
41624	Steyregg	4.888	€ 1.222.000
41626	Walding	4.135	€ 1.033.750
41627	Zwettl an der Rodl	1.768	€ 442.000
41628	Vorderweißenbach	2.641	€ 660.250
41701	Ampflwang im Hausruckwald	3.352	€ 838.000
41702	Attersee am Attersee	1.591	€ 397.750
41703	Attnang-Puchheim	9.047	€ 2.261.750
41704	Atzbach	1.205	€ 301.250
41705	Aurach am Hongar	1.733	€ 433.250
41706	Berg im Attergau	1.056	€ 264.000
41707	Desselbrunn	1.832	€ 458.000
41708	Fornach	990	€ 247.500
41709	Frankenburg am Hausruck	4.874	€ 1.218.500
41710	Frankenmarkt	3.664	€ 916.000
41711	Gampern	2.958	€ 739.500
41712	Innerschwand am Mondsee	1.167	€ 291.750
41713	Lenzing	5.181	€ 1.295.250
41714	Manning	797	€ 199.250
41715	Mondsee	3.784	€ 946.000
41716	Neukirchen an der Vöckla	2.606	€ 651.500
41717	Niederthalheim	1.120	€ 280.000
41718	Nußdorf am Attersee	1.138	€ 284.500
41719	Oberhofen am Irrsee	1.662	€ 415.500
41720	Oberndorf bei Schwanenstadt	1.396	€ 349.000
41721	Oberwang	1.741	€ 435.250
41722	Ottnang am Hausruck	3.936	€ 984.000
41723	Pfaffing	1.473	€ 368.250
41724	Pilsbach	622	€ 155.500
41725	Pitzenberg	525	€ 131.250
41726	Pöndorf	2.407	€ 601.750
41727	Puchkirchen am Trattberg	1.076	€ 269.000
41728	Pühret	615	€ 153.750
41729	Redleiten	539	€ 134.750
41730	Redlham	1.599	€ 399.750
41731	Regau	6.707	€ 1.676.750
41732	Rüstorf	2.095	€ 523.750
41733	Rutzenham	298	€ 74.500
41734	St. Georgen im Attergau	4.438	€ 1.109.500
41735	St. Lorenz	2.513	€ 628.250
41736	Schlatt	1.369	€ 342.250

Anlage A

26/42

Bevölkerungszahl 31.10.2018 gemäß § 10 Abs. 7 FAG 2017 Gebietsstand: 1.1.2020 (Quelle BMF „Gemeindetabelle“, Stand 13.5.2020)			
GKZ	Gemeindenname	Bevölkerungszahl 31.10.2018 gemäß § 10 Abs. 7 FAG 2017	pro Person € 250 Zuweisungssumme je Gemeinde
41737	Schörfling am Attersee	3.461	€ 865.250
41738	Schwanenstadt	4.357	€ 1.089.250
41739	Seewalchen am Attersee	5.578	€ 1.394.500
41740	Steinbach am Attersee	880	€ 220.000
41741	Straß im Attergau	1.485	€ 371.250
41742	Tiefgraben	3.978	€ 994.500
41743	Timelkam	5.691	€ 1.422.750
41744	Unggenach	1.501	€ 375.250
41745	Unterach am Attersee	1.469	€ 367.250
41746	Vocklabruck	12.364	€ 3.091.000
41747	Vocklamarkt	4.967	€ 1.241.750
41748	Weißkirchen im Attergau	966	€ 241.500
41749	Weyregg am Attersee	1.588	€ 397.000
41750	Wolfsegg am Hausruck	1.988	€ 497.000
41751	Zell am Moos	1.612	€ 403.000
41752	Zell am Pettenfirst	1.246	€ 311.500
41801	Aichkirchen	596	€ 149.000
41802	Bachmanning	720	€ 180.000
41803	Bad Wimsbach-Neydharting	2.562	€ 640.500
41804	Buchkirchen	4.067	€ 1.016.750
41805	Eberstalzell	2.648	€ 662.000
41806	Edt bei Lambach	2.254	€ 563.500
41807	Fischlham	1.341	€ 335.250
41808	Gunskirchen	6.119	€ 1.529.750
41809	Holzhausen	1.027	€ 256.750
41810	Krenglbach	3.184	€ 796.000
41811	Lambach	3.491	€ 872.750
41812	Marchtrenk	13.742	€ 3.435.500
41813	Neukirchen bei Lambach	924	€ 231.000
41814	Offenhausen	1.686	€ 421.500
41815	Pennewang	914	€ 228.500
41816	Pichl bei Wels	2.945	€ 736.250
41817	Sattledt	2.707	€ 676.750
41818	Schleißheim	1.401	€ 350.250
41819	Sipbachzell	2.006	€ 501.500
41820	Stadl-Paura	5.052	€ 1.263.000
41821	Steinerkirchen an der Traun	2.381	€ 595.250
41822	Steinhaus	2.224	€ 556.000
41823	Thalheim bei Wels	5.528	€ 1.382.000
41824	Weißkirchen an der Traun	3.445	€ 861.250

Anlage A

27/42

Bevölkerungszahl 31.10.2018 gemäß § 10 Abs. 7 FAG 2017 Gebietsstand: 1.1.2020 (Quelle BMF „Gemeindetabelle“, Stand 13.5.2020)			
GKZ	Gemeindenname	Bevölkerungszahl 31.10.2018 gemäß § 10 Abs. 7 FAG 2017	pro Person € 250 Zuweisungssumme je Gemeinde
Gemeinden Salzburg		554.766	€ 138.691.500
50101	Salzburg	154.086	€ 38.521.500
50201	Abtenau	5.901	€ 1.475.250
50202	Adnet	3.568	€ 892.000
50203	Annaberg-Lungötz	2.215	€ 553.750
50204	Golling an der Salzach	4.288	€ 1.072.000
50205	Hallein	21.242	€ 5.310.500
50206	Krispl	884	€ 221.000
50207	Kuchl	7.319	€ 1.829.750
50208	Oberalm	4.355	€ 1.089.750
50209	Puch bei Hallein	4.672	€ 1.168.000
50210	Rußbach am Paß Gschütt	754	€ 188.500
50211	Sankt Koloman	1.732	€ 433.000
50212	Scheffau am Tennengebirge	1.388	€ 347.000
50213	Bad Vigaun	2.086	€ 521.500
50301	Anif	4.202	€ 1.050.500
50302	Anthering	3.759	€ 939.750
50303	Bergheim	5.410	€ 1.352.500
50304	Berndorf bei Salzburg	1.715	€ 428.750
50305	Bürmoos	4.908	€ 1.227.000
50306	Dorfbeuern	1.549	€ 387.250
50307	Ebenau	1.417	€ 354.250
50308	Elixhausen	2.968	€ 742.000
50309	Elsbethen	5.443	€ 1.360.750
50310	Eugendorf	6.927	€ 1.731.750
50311	Faistenau	3.105	€ 776.250
50312	Fuschl am See	1.571	€ 392.750
50313	Göming	764	€ 191.000
50314	Grödig	7.288	€ 1.822.000
50315	Großgmain	2.611	€ 652.750
50316	Hallwang	4.240	€ 1.060.000
50317	Henndorf am Wallersee	4.934	€ 1.233.500
50318	Hintersee	450	€ 112.500
50319	Hof bei Salzburg	3.603	€ 900.750
50320	Köstendorf	2.661	€ 665.250
50321	Koppl	3.546	€ 886.500
50322	Lamprechtshausen	3.991	€ 997.750
50323	Mattsee	3.324	€ 831.000
50324	Neumarkt am Wallersee	6.312	€ 1.578.000
50325	Nußdorf am Haunsberg	2.393	€ 598.250
50326	Oberndorf bei Salzburg	5.766	€ 1.441.500
50327	Obertrum am See	4.831	€ 1.207.750
50328	Plainfeld	1.252	€ 313.000
50329	Sankt Georgen bei Salzburg	2.987	€ 746.750
50330	Sankt Gilgen	3.892	€ 973.000
50331	Schleedorf	1.070	€ 267.500
50332	Seeham	1.932	€ 483.000
50335	Straßwalchen	7.569	€ 1.892.250
50336	Strobl	3.649	€ 912.250
50337	Thalgau	5.941	€ 1.485.250
50338	Wals-Siezenheim	13.184	€ 3.296.000
50339	Seekirchen am Wallersee	10.860	€ 2.715.000
50401	Altenmarkt im Pongau	4.325	€ 1.081.250
50402	Bad Hofgastein	6.867	€ 1.716.750
50403	Bad Gastein	4.000	€ 1.000.000
50404	Bischofshofen	10.566	€ 2.641.500
50405	Dorfgastein	1.598	€ 399.500

Anlage A

28/42

Bevölkerungszahl 31.10.2018 gemäß § 10 Abs. 7 FAG 2017 Gebietsstand: 1.1.2020 (Quelle BMF „Gemeindetabelle“, Stand 13.5.2020)			
GKZ	Gemeindenname	Bevölkerungszahl 31.10.2018 gemäß § 10 Abs. 7 FAG 2017	pro Person € 250 Zuweisungssumme je Gemeinde
50406	Eben im Pongau	2.465	€ 616.250
50407	Filzmoos	1.493	€ 373.250
50408	Flachau	2.831	€ 707.750
50409	Forstau	555	€ 138.750
50410	Goldegg	2.568	€ 642.000
50411	Großarl	3.817	€ 954.250
50412	Hüttau	1.475	€ 368.750
50413	Hüttschlag	909	€ 227.250
50414	Kleinarl	797	€ 199.250
50415	Mühlbach am Hochkönig	1.448	€ 362.000
50416	Pfarrwerfen	2.365	€ 591.250
50417	Radstadt	4.812	€ 1.203.000
50418	Sankt Johann im Pongau	11.017	€ 2.754.250
50419	Sankt Martin am Tennengebirge	1.658	€ 414.500
50420	Sankt Veit im Pongau	3.801	€ 950.250
50421	Schwarzach im Pongau	3.519	€ 879.750
50422	Untertauern	465	€ 116.250
50423	Wagrain	3.124	€ 781.000
50424	Werfen	3.044	€ 761.000
50425	Werfenweng	1.021	€ 255.250
50501	Göriach	344	€ 86.000
50502	Lessach	553	€ 138.250
50503	Mariapfarr	2.388	€ 597.000
50504	Mauterndorf	1.624	€ 406.000
50505	Muhr	506	€ 126.500
50506	Ramingstein	1.059	€ 264.750
50507	Sankt Andrä im Lungau	760	€ 190.000
50508	Sankt Margarethen im Lungau	715	€ 178.750
50509	Sankt Michael im Lungau	3.517	€ 879.250
50510	Tamsweg	5.726	€ 1.431.500
50511	Thomatal	348	€ 87.000
50512	Tweng	261	€ 65.250
50513	Unternberg	1.025	€ 256.250
50514	Weißpriach	304	€ 76.000
50515	Zederhaus	1.189	€ 297.250
50601	Bramberg am Wildkogel	3.940	€ 985.000
50602	Bruck an der Großglocknerstraße	4.744	€ 1.186.000
50603	Dienten am Hochkönig	764	€ 191.000
50604	Fusch an der Großglocknerstraße	714	€ 178.500
50605	Hollersbach im Pinzgau	1.223	€ 305.750
50606	Kaprun	3.164	€ 791.000
50607	Krimml	834	€ 208.500
50608	Lend	1.314	€ 328.500
50609	Leogang	3.285	€ 821.250
50610	Lofer	2.057	€ 514.250
50611	Maishofen	3.621	€ 905.250
50612	Maria Alm am Steinernen Meer	2.183	€ 545.750
50613	Mittersill	5.421	€ 1.355.250
50614	Neukirchen am Großvenediger	2.559	€ 639.750
50615	Niedersill	2.724	€ 681.000
50616	Piesendorf	3.825	€ 956.250
50617	Rauris	3.009	€ 752.250
50618	Saalbach-Hinterglemm	2.807	€ 701.750
50619	Saalfelden am Steinernen Meer	16.817	€ 4.204.250
50620	Sankt Martin bei Lofer	1.160	€ 290.000
50621	Stuhlfelden	1.583	€ 395.750
50622	Taxenbach	2.727	€ 681.750

Anlage A

29/42

Bevölkerungszahl 31.10.2018 gemäß § 10 Abs. 7 FAG 2017 Gebietsstand: 1.1.2020 (Quelle BMF „Gemeindetabelle“, Stand 13.5.2020)			
GKZ	Gemeindenname	Bevölkerungszahl 31.10.2018 gemäß § 10 Abs. 7 FAG 2017	pro Person € 250 Zuweisungssumme je Gemeinde
50623	Unken	1.913	€ 478.250
50624	Uttendorf	3.020	€ 755.000
50625	Viehhofen	611	€ 152.750
50626	Wald im Pinzgau	1.115	€ 278.750
50627	Weißbach bei Lofer	412	€ 103.000
50628	Zell am See	9.847	€ 2.461.750

Anlage A

30/42

Bevölkerungszahl 31.10.2018 gemäß § 10 Abs. 7 FAG 2017 Gebietsstand: 1.1.2020 (Quelle BMF „Gemeindetabelle“, Stand 13.5.2020)			
GKZ	Gemeindenname	Bevölkerungszahl 31.10.2018 gemäß § 10 Abs. 7 FAG 2017	pro Person € 250 Zuweisungssumme je Gemeinde
Gemeinden Steiermark		1.242.635	€ 310.658.750
60101	Graz	287.995	€ 71.998.750
60305	Frauental an der Laßnitz	2.902	€ 725.500
60318	Lannach	3.478	€ 869.500
60323	Pöfing-Brunn	1.626	€ 406.500
60324	Preding	1.765	€ 441.250
60326	Sankt Josef (Weststeiermark)	1.628	€ 407.000
60329	Sankt Peter im Sulmtal	1.248	€ 312.000
60341	Wettmannstätten	1.613	€ 403.250
60344	Deutschlandsberg	11.684	€ 2.921.000
60345	Eibiswald	6.447	€ 1.611.750
60346	Groß Sankt Florian	4.150	€ 1.037.500
60347	Sankt Martin im Sulmtal	3.088	€ 772.000
60348	Sankt Stefan ob Stainz	3.571	€ 892.750
60349	Schwanberg	4.568	€ 1.142.000
60350	Stainz	8.652	€ 2.163.000
60351	Wies	4.385	€ 1.096.250
60608	Feldkirchen bei Graz	6.501	€ 1.625.250
60611	Gossendorf	4.050	€ 1.012.500
60613	Gratkorn	7.985	€ 1.996.250
60617	Hart bei Graz	5.060	€ 1.265.000
60618	Haselsdorf-Tobelbad	1.506	€ 376.500
60619	Hausmannstätten	3.337	€ 834.250
60623	Kainbach bei Graz	2.816	€ 704.000
60624	Kalsdorf bei Graz	7.110	€ 1.777.500
60626	Kumberg	3.875	€ 968.750
60628	Laßnitzhöhe	2.774	€ 693.500
60629	Lieboch	5.145	€ 1.286.250
60632	Peggau	2.226	€ 556.500
60639	Sankt Bartholomä	1.432	€ 358.000
60641	Sankt Oswald bei Plankenwarth	1.262	€ 315.500
60642	Sankt Radegund bei Graz	2.157	€ 539.250
60645	Semriach	3.317	€ 829.250
60646	Stattegg	2.945	€ 736.250
60647	Stiwoll	711	€ 177.750
60648	Thal	2.275	€ 568.750
60651	Übelbach	2.035	€ 508.750
60653	Vasoldsberg	4.589	€ 1.147.250
60654	Weinitzen	2.615	€ 653.750
60655	Werndorf	2.352	€ 588.000
60656	Wundschuh	1.593	€ 398.250
60659	Deutschfeistritz	4.413	€ 1.103.250
60660	Dobl-Zwaring	3.520	€ 880.000
60661	Eggersdorf bei Graz	6.679	€ 1.669.750
60662	Fernitz-Mellach	4.835	€ 1.208.750
60663	Frohnleiten	6.553	€ 1.638.250
60664	Gratwein-Straßengel	12.940	€ 3.235.000
60665	Hitzendorf	7.127	€ 1.781.750
60666	Nestelbach bei Graz	2.658	€ 664.500
60667	Raaba-Grambach	4.541	€ 1.135.250
60668	Sankt Marein bei Graz	3.735	€ 933.750
60669	Seiersberg-Pirka	11.222	€ 2.805.500
60670	Premstätten	6.212	€ 1.553.000
61001	Allerheiligen bei Wildon	1.480	€ 370.000
61002	Anfels	995	€ 248.750
61007	Empersdorf	1.384	€ 346.000
61008	Gabersdorf	1.218	€ 304.500

Anlage A

31/42

Bevölkerungszahl 31.10.2018 gemäß § 10 Abs. 7 FAG 2017 Gebietsstand: 1.1.2020 (Quelle BMF „Gemeindetabelle“, Stand 13.5.2020)			
GKZ	Gemeindename	Bevölkerungszahl 31.10.2018 gemäß § 10 Abs. 7 FAG 2017	pro Person € 250 Zuweisungssumme je Gemeinde
61012	Gralla	2.509	€ 627.250
61013	Gröbklein	2.261	€ 565.250
61016	Heimschuh	1.950	€ 487.500
61017	Hengsberg	1.460	€ 365.000
61019	Kitzeck im Sausal	1.217	€ 304.250
61020	Lang	1.329	€ 332.250
61021	Lebring-Sankt Margarethen	2.176	€ 544.000
61024	Oberhaag	2.083	€ 520.750
61027	Ragnitz	1.496	€ 374.000
61030	Sankt Andra-Höch	1.730	€ 432.500
61032	Sankt Johann im Saggautal	2.014	€ 503.500
61033	Sankt Nikolai im Sausal	2.287	€ 571.750
61043	Tillmitsch	3.287	€ 821.750
61045	Wagna	5.980	€ 1.495.000
61049	Ehrenhausen an der Weinstraße	2.569	€ 642.250
61050	Gamlitz	3.219	€ 804.750
61051	Gleinstätten	2.797	€ 699.250
61052	Heiligenkreuz am Waasen	2.802	€ 700.500
61053	Leibnitz	12.383	€ 3.095.750
61054	Leutschach an der Weinstraße	3.689	€ 922.250
61055	Sankt Georgen an der Stiefing	1.510	€ 377.500
61057	Schwarzautal	2.299	€ 574.750
61059	Wildon	5.421	€ 1.355.250
61060	St. Veit in der Südsteiermark	4.303	€ 1.075.750
61061	Straß in Steiermark	6.283	€ 1.570.750
61101	Eisenerz	3.932	€ 983.000
61105	Kalwang	987	€ 246.750
61106	Kammern im Liesingtal	1.589	€ 397.250
61107	Kraubath an der Mur	1.299	€ 324.750
61108	Leoben	24.665	€ 6.166.250
61109	Mautern in Steiermark	1.771	€ 442.750
61110	Niklasdorf	2.427	€ 606.750
61111	Proleb	1.523	€ 380.750
61112	Radmer	537	€ 134.250
61113	Sankt Michael in Obersteiermark	3.054	€ 763.500
61114	Sankt Peter-Freienstein	2.365	€ 591.250
61115	Sankt Stefan ob Leoben	1.912	€ 478.000
61116	Traboch	1.391	€ 347.750
61118	Vordernberg	1.020	€ 255.000
61119	Wald am Schoberpaß	557	€ 139.250
61120	Trofaiach	11.122	€ 2.780.500
61203	Aigen im Ennstal	2.644	€ 661.000
61204	Altaussee	1.874	€ 468.500
61205	Altenmarkt bei Sankt Gallen	818	€ 204.500
61206	Ardning	1.219	€ 304.750
61207	Bad Aussee	4.855	€ 1.213.750
61213	Gröbming	3.037	€ 759.250
61215	Grundlsee	1.195	€ 298.750
61217	Haus	2.425	€ 606.250
61222	Lassing	1.732	€ 433.000
61236	Ramsau am Dachstein	2.804	€ 701.000
61243	Selzthal	1.558	€ 389.500
61247	Trieben	3.381	€ 845.250
61251	Wildalpen	466	€ 116.500
61252	Wörschach	1.137	€ 284.250
61253	Admont	4.972	€ 1.243.000
61254	Aich	1.282	€ 320.500

Anlage A

32/42

Bevölkerungszahl 31.10.2018 gemäß § 10 Abs. 7 FAG 2017 Gebietsstand: 1.1.2020 (Quelle BMF „Gemeindetabelle“, Stand 13.5.2020)			
GKZ	Gemeindenname	Bevölkerungszahl 31.10.2018 gemäß § 10 Abs. 7 FAG 2017	pro Person € 250 Zuweisungssumme je Gemeinde
61255	Bad Mitterndorf	4.938	€ 1.234.500
61256	Gaishorn am See	1.309	€ 327.250
61257	Irdning-Donnersbachtal	4.151	€ 1.037.750
61258	Landl	2.719	€ 679.750
61259	Liezen	8.218	€ 2.054.500
61260	Michaelerberg-Pruggern	1.167	€ 291.750
61261	Mitterberg-Sankt Marlin	1.936	€ 484.000
61262	Öblarn	2.008	€ 502.000
61263	Rottenmann	5.228	€ 1.307.000
61264	Sankt Gallen	1.818	€ 454.500
61265	Schladming	6.647	€ 1.661.750
61266	Solk	1.506	€ 376.500
61267	Stainach-Pürgg	2.861	€ 715.250
61410	Mühlen	871	€ 217.750
61413	Niederwölz	601	€ 150.250
61425	St. Peter am Kammersberg	2.054	€ 513.500
61428	Schoder	938	€ 234.500
61437	Krakau	1.401	€ 350.250
61438	Murau	3.543	€ 885.750
61439	Neumarkt in der Steiermark	4.919	€ 1.229.750
61440	Oberwölz	2.946	€ 736.500
61441	Ranten	1.167	€ 291.750
61442	Sankt Georgen am Kreischberg	1.760	€ 440.000
61443	Sankt Lambrecht	1.821	€ 455.250
61444	Scheifling	2.126	€ 531.500
61445	Stadt-Predlitz	1.656	€ 414.000
61446	Teufenbach-Katsch	1.886	€ 471.500
61611	Krottendorf-Gaisfeld	2.487	€ 621.750
61612	Ligist	3.258	€ 814.500
61615	Mooskirchen	2.195	€ 548.750
61618	Rosental an der Kainach	1.675	€ 418.750
61621	Sankt Martin am Wöllnißberg	807	€ 201.750
61624	Stallhofen	3.104	€ 776.000
61625	Voitsberg	9.385	€ 2.346.250
61626	Bärnbach	5.644	€ 1.411.000
61627	Edelschrott	1.725	€ 431.250
61628	Geistthal-Södingberg	1.524	€ 381.000
61629	Hirschegg-Pack	1.015	€ 253.750
61630	Kainach bei Voitsberg	1.596	€ 399.000
61631	Köflach	9.872	€ 2.468.000
61632	Maria Lankowitz	2.830	€ 707.500
61633	Soding-Sankt Johann	4.100	€ 1.025.000
61701	Albersdorf-Prebuch	2.134	€ 533.500
61708	Fischbach	1.527	€ 381.750
61710	Floing	1.208	€ 302.000
61711	Gasen	898	€ 224.500
61716	Markt Hartmannsdorf	2.938	€ 734.500
61719	Hofstätten an der Raab	2.297	€ 574.250
61727	Ludersdorf-Wilfersdorf	2.444	€ 611.000
61728	Miesenbach bei Birkfeld	691	€ 172.750
61729	Mitterdorf an der Raab	2.099	€ 524.750
61730	Mortantsch	2.172	€ 543.000
61731	Naas	1.382	€ 345.500
61740	Puch bei Weiz	2.061	€ 515.250
61741	Ratten	1.130	€ 282.500
61743	Rettenegg	724	€ 181.000
61744	St. Kathrein am Hauenstein	638	€ 159.500

Anlage A

33/42

Bevölkerungszahl 31.10.2018 gemäß § 10 Abs. 7 FAG 2017 Gebietsstand: 1.1.2020 (Quelle BMF „Gemeindetabelle“, Stand 13.5.2020)			
GKZ	Gemeindenname	Bevölkerungszahl 31.10.2018 gemäß § 10 Abs. 7 FAG 2017	pro Person
			€ 250 Zuweisungssumme je Gemeinde
61745	Sankt Kathrein am Offenegg	1.085	€ 271.250
61746	St. Margarethen an der Raab	4.106	€ 1.026.500
61748	Sinabelkirchen	4.253	€ 1.063.250
61750	Strallegg	1.911	€ 477.750
61751	Thannhausen	2.444	€ 611.000
61756	Anger	4.057	€ 1.014.250
61757	Birkfeld	4.990	€ 1.247.500
61758	Fladnitz an der Teichalm	1.802	€ 450.500
61759	Gersdorf an der Feistritz	1.702	€ 425.500
61760	Gleisdorf	10.755	€ 2.688.750
61761	Gutenberg-Stenzengreith	1.620	€ 405.000
61762	Ilztal	2.159	€ 539.750
61763	Passail	4.427	€ 1.106.750
61764	Pischelsdorf am Kulm	3.696	€ 924.000
61765	Sankt Ruprecht an der Raab	5.309	€ 1.327.250
61766	Weiz	11.697	€ 2.924.250
62007	Fohnsdorf	7.678	€ 1.919.500
62008	Gaal	1.378	€ 344.500
62010	Hohentauern	395	€ 98.750
62014	Kobenz	1.915	€ 478.750
62021	Pusterwald	450	€ 112.500
62026	Sankt Georgen ob Judenburg	845	€ 211.250
62032	Sankt Peter ob Judenburg	1.089	€ 272.250
62034	Seckau	1.290	€ 322.500
62036	Unzmarkt-Frauenburg	1.325	€ 331.250
62038	Zeltweg	7.099	€ 1.774.750
62039	Lobmingtal	1.859	€ 464.750
62040	Judenburg	9.954	€ 2.488.500
62041	Knittelfeld	12.608	€ 3.152.000
62042	Obdach	3.776	€ 944.000
62043	Pöls-Oberkurzheim	2.966	€ 741.500
62044	Pölstal	2.613	€ 653.250
62045	Sankt Marein-Feistritz	1.999	€ 499.750
62046	Sankt Margarethen bei Knittelfeld	2.714	€ 678.500
62047	Spielberg	5.412	€ 1.353.000
62048	Weißkirchen in Steiermark	4.801	€ 1.200.250
62105	Breitenau am Hochlantsch	1.691	€ 422.750
62115	Krieglach	5.320	€ 1.330.000
62116	Langenwang	3.875	€ 968.750
62125	Pernegg an der Mur	2.350	€ 587.500
62128	Sankt Lorenzen im Mürztal	3.611	€ 902.750
62131	Spital am Semmering	1.442	€ 360.500
62132	Stanz im Mürztal	1.839	€ 459.750
62135	Turnau	1.595	€ 398.750
62138	Aflenz	2.430	€ 607.500
62139	Bruck an der Mur	15.860	€ 3.965.000
62140	Kapfenberg	22.755	€ 5.688.750
62141	Kindberg	8.158	€ 2.039.500
62142	Mariazell	3.743	€ 935.750
62143	Mürzzuschlag	8.531	€ 2.132.750
62144	Neuberg an der Mürz	2.457	€ 614.250
62145	Sankt Barbara im Mürztal	6.585	€ 1.646.250
62146	Sankt Marein im Mürztal	2.698	€ 674.500
62147	Thörl	2.257	€ 564.250
62148	Tragöß-Sankt Katharein	1.872	€ 468.000
62202	Bad Blumau	1.643	€ 410.750
62205	Buch-St. Magdalena	2.164	€ 541.000

Anlage A

34/42

Bevölkerungszahl 31.10.2018 gemäß § 10 Abs. 7 FAG 2017 Gebietsstand: 1.1.2020 (Quelle BMF „Gemeindetabelle“, Stand 13.5.2020)			
GKZ	Gemeindenname	Bevölkerungszahl 31.10.2018 gemäß § 10 Abs. 7 FAG 2017	pro Person € 250 Zuweisungssumme je Gemeinde
62206	Burgau	1.062	€ 265.500
62209	Ebersdorf	1.268	€ 317.000
62211	Friedberg	2.622	€ 655.500
62214	Greinbach	1.776	€ 444.000
62216	Großsteinbach	1.272	€ 318.000
62219	Hartberg	6.699	€ 1.674.750
62220	Hartberg Umgebung	2.218	€ 554.500
62226	Lafnitz	1.446	€ 361.500
62232	Ottendorf an der Rittschein	1.560	€ 390.000
62233	Pinggau	3.166	€ 791.500
62235	Pöllauberg	2.054	€ 513.500
62242	Sankt Jakob im Walde	1.044	€ 261.000
62244	Sankt Johann in der Haide	2.166	€ 541.500
62245	Sankt Lorenzen am Wechsel	1.478	€ 369.500
62247	Schäftern	1.375	€ 343.750
62252	Suchau	1.436	€ 359.000
62256	Stubenberg	2.216	€ 554.000
62262	Wenigzell	1.408	€ 352.000
62264	Bad Waltersdorf	3.819	€ 954.750
62265	Dechantskirchen	2.049	€ 512.250
62266	Feistritzal	2.417	€ 604.250
62267	Fürstenfeld	8.642	€ 2.160.500
62268	Grafendorf bei Hartberg	3.086	€ 771.500
62269	Großwilfersdorf	2.064	€ 516.000
62270	Hartl	2.114	€ 528.500
62271	Ilz	3.754	€ 938.500
62272	Kaindorf	2.962	€ 740.500
62273	Bad Loipersdorf	1.861	€ 465.250
62274	Neudau	1.498	€ 374.500
62275	Pöllau	6.020	€ 1.505.000
62276	Rohr bei Hartberg	1.457	€ 364.250
62277	Rohrbach an der Lafnitz	2.638	€ 659.500
62278	Vorau	4.712	€ 1.178.000
62279	Waldbach-Mönichwald	1.481	€ 370.250
62311	Edelsbach bei Feldbach	1.357	€ 339.250
62314	Eichkögl	1.335	€ 333.750
62326	Halbenrain	1.757	€ 439.250
62330	Jägerberg	1.644	€ 411.000
62332	Kapfenstein	1.561	€ 390.250
62335	Klöch	1.184	€ 296.000
62343	Mettersdorf am Saßbach	1.268	€ 317.000
62368	Tieschen	1.220	€ 305.000
62372	Unterlamm	1.252	€ 313.000
62375	Bad Gleichenberg	5.303	€ 1.325.750
62376	Bad Radkersburg	3.166	€ 791.500
62377	Deutsch Goritz	1.821	€ 455.250
62378	Fehring	7.230	€ 1.807.500
62379	Feldbach	13.523	€ 3.380.750
62380	Gnas	6.017	€ 1.504.250
62381	Kirchbach-Zerlach	3.250	€ 812.500
62382	Kirchberg an der Raab	4.511	€ 1.127.750
62383	Mureck	3.530	€ 882.500
62384	Paldau	3.140	€ 785.000
62385	Pirching am Traubenberg	2.554	€ 638.500
62386	Riegersburg	4.954	€ 1.238.500
62387	Sankt Anna am Aigen	2.350	€ 587.500
62388	Sankt Peter am Ottersbach	2.935	€ 733.750

Anlage A

35/42

Bevölkerungszahl 31.10.2018 gemäß § 10 Abs. 7 FAG 2017 Gebietsstand: 1.1.2020 (Quelle BMF „Gemeindetabelle“, Stand 13.5.2020)			
GKZ	Gemeinde	Bevölkerungszahl 31.10.2018 gemäß § 10 Abs. 7 FAG 2017	pro Person € 250 Zuweisungssumme je Gemeinde
62389	Sankt Stefan im Rosental	3.973	€ 993 250
62390	Straden	3.566	€ 891 500

Anlage A

36/42

Bevölkerungszahl 31.10.2018 gemäß § 10 Abs. 7 FAG 2017 Gebietsstand: 1.1.2020 (Quelle BMF „Gemeindetabelle“, Stand 13.5.2020)			
GKZ	Gemeindenname	Bevölkerungszahl 31.10.2018 gemäß § 10 Abs. 7 FAG 2017	pro Person € 250 Zuweisungssumme je Gemeinde
Gemeinden Tirol		753.397	€ 188.349.250
70101	Innsbruck	131.891	€ 32.972.750
70201	Arzl im Pitztal	3.162	€ 790.500
70202	Hairning	4.695	€ 1.173.750
70203	Imst	10.607	€ 2.651.750
70204	Imsterberg	802	€ 200.500
70205	Jerzens	962	€ 240.500
70206	Karres	606	€ 151.500
70207	Karrösten	683	€ 170.750
70208	Längenfeld	4.658	€ 1.164.500
70209	Mieming	3.743	€ 935.750
70210	Mils bei Imst	596	€ 149.000
70211	Mötz	1.229	€ 307.250
70212	Nassereith	2.163	€ 540.750
70213	Obsteig	1.334	€ 333.500
70214	Oetz	2.366	€ 591.500
70215	Rietz	2.313	€ 578.250
70216	Roppen	1.815	€ 453.750
70217	St. Leonhard im Pitztal	1.390	€ 347.500
70218	Sautens	1.622	€ 405.500
70219	Silz	2.567	€ 641.750
70220	Sölden	2.998	€ 749.500
70221	Stams	1.495	€ 373.750
70222	Tarrenz	2.767	€ 691.750
70223	Umhausen	3.257	€ 814.250
70224	Wenns	2.037	€ 509.250
70301	Absam	7.265	€ 1.816.250
70302	Aldrans	2.713	€ 678.250
70303	Ampass	1.835	€ 458.750
70304	Axams	6.018	€ 1.504.500
70305	Baumkirchen	1.273	€ 318.250
70306	Birgitz	1.451	€ 362.750
70307	Ellbögen	1.114	€ 278.500
70308	Flauring	1.304	€ 326.000
70309	Fritzens	2.163	€ 540.750
70310	Fulpmes	4.382	€ 1.095.500
70311	Gnadenwald	848	€ 212.000
70312	Götzens	4.043	€ 1.010.750
70313	Gries am Brenner	1.340	€ 335.000
70314	Gries im Sellrain	619	€ 154.750
70315	Grinzens	1.387	€ 346.750
70317	Gschnitz	446	€ 111.500
70318	Hatting	1.461	€ 365.250
70319	Ilzing	3.885	€ 971.250
70320	Kematen in Tirol	2.964	€ 741.000
70322	Kolsass	1.623	€ 405.750
70323	Kolsassberg	824	€ 206.000
70325	Lans	1.077	€ 269.250
70326	Leutasch	2.431	€ 607.750
70327	Matrei am Brenner	948	€ 237.000
70328	Mieders	1.885	€ 471.250
70329	Mils	4.451	€ 1.112.750
70330	Mühlbachl	1.383	€ 345.750
70331	Mutters	2.214	€ 553.500
70332	Natters	2.048	€ 512.000
70333	Navis	2.002	€ 500.500
70334	Neustift im Stubaital	4.777	€ 1.194.250

Anlage A

37/42

Bevölkerungszahl 31.10.2018 gemäß § 10 Abs. 7 FAG 2017 Gebietsstand: 1.1.2020 (Quelle BMF „Gemeindetabelle“, Stand 13.5.2020)			
GKZ	Gemeindenname	Bevölkerungszahl 31.10.2018 gemäß § 10 Abs. 7 FAG 2017	pro Person
			€ 250 Zuweisungssumme je Gemeinde
70335	Oberhofen im Inntal	1.875	€ 468.750
70336	Obernberg am Brenner	372	€ 93.000
70337	Oberperfuss	3.083	€ 770.750
70338	Patsch	1.029	€ 257.250
70339	Pettinau	1.060	€ 265.000
70340	Pfaffenhofen	1.149	€ 287.250
70341	Pfons	1.224	€ 306.000
70342	Polling in Tirol	1.216	€ 304.000
70343	Ranggen	1.093	€ 273.250
70344	Reith bei Seefeld	1.371	€ 342.750
70345	Rinn	1.907	€ 476.750
70346	Rum	9.220	€ 2.305.000
70347	St. Sigmund im Sellrain	174	€ 43.500
70348	Scharnitz	1.389	€ 347.250
70349	Schmirn	869	€ 217.250
70350	Schonberg im Stubaital	1.114	€ 278.500
70351	Seefeld in Tirol	3.436	€ 859.000
70352	Sellrain	1.337	€ 334.250
70353	Sistrans	2.240	€ 560.000
70354	Hall in Tirol	13.913	€ 3.478.250
70355	Steinach am Brenner	3.681	€ 920.250
70356	Telfes im Stubai	1.599	€ 399.750
70357	Telfs	15.902	€ 3.975.500
70358	Thaur	4.038	€ 1.009.500
70359	Trins	1.299	€ 324.750
70360	Tulfes	1.576	€ 394.000
70361	Unterperfuss	226	€ 56.500
70362	Vals	541	€ 135.250
70364	Völs	6.830	€ 1.707.500
70365	Volders	4.464	€ 1.116.000
70366	Wattenberg	739	€ 184.750
70367	Wattens	7.961	€ 1.990.250
70368	Wildermieming	944	€ 236.000
70369	Zirl	8.152	€ 2.038.000
70401	Aurach bei Kitzbühel	1.137	€ 284.250
70402	Brixen im Thale	2.635	€ 658.750
70403	Fieberbrunn	4.301	€ 1.075.250
70404	Going am Wilden Kaiser	1.845	€ 461.250
70405	Hochfilzen	1.183	€ 295.750
70406	Hopfgarten im Brixental	5.640	€ 1.410.000
70407	Itter	1.160	€ 290.000
70408	Jochberg	1.571	€ 392.750
70409	Kirchberg in Tirol	5.231	€ 1.307.750
70410	Kirchdorf in Tirol	3.996	€ 999.000
70411	Kirzbühel	8.220	€ 2.055.000
70412	Kossen	4.347	€ 1.086.750
70413	Oberndorf in Tirol	2.217	€ 554.250
70414	Reith bei Kitzbühel	1.649	€ 412.250
70415	St. Jakob in Haus	790	€ 197.500
70416	St. Johann in Tirol	9.463	€ 2.365.750
70417	St. Ulrich am Pillersee	1.822	€ 455.500
70418	Schwendt	841	€ 210.250
70419	Waidring	2.038	€ 509.500
70420	Westendorf	3.683	€ 920.750
70501	Alpbach	2.550	€ 637.500
70502	Angath	986	€ 246.500
70503	Bad Häring	2.786	€ 696.500

Anlage A

38/42

Bevölkerungszahl 31.10.2018 gemäß § 10 Abs. 7 FAG 2017 Gebietsstand: 1.1.2020 (Quelle BMF „Gemeindetabelle“, Stand 13.5.2020)			
GKZ	Gemeindenname	Bevölkerungszahl 31.10.2018 gemäß § 10 Abs. 7 FAG 2017	pro Person
			€ 250 Zuweisungssumme je Gemeinde
70504	Brandenberg	1.524	€ 381.000
70505	Breitenbach am Inn	3.491	€ 872.750
70506	Brixlegg	3.001	€ 750.250
70508	Ebbs	5.617	€ 1.404.250
70509	Eilmau	2.810	€ 702.500
70510	Erl	1.566	€ 391.500
70511	Kirchbichl	5.864	€ 1.466.000
70512	Kramsach	4.928	€ 1.232.000
70513	Kufstein	19.385	€ 4.846.250
70514	Kundl	4.599	€ 1.149.750
70515	Langkampfen	4.163	€ 1.040.750
70516	Mariastein	392	€ 98.000
70517	Münster	3.343	€ 835.750
70518	Niederndorf	2.767	€ 691.750
70519	Niederndorferberg	724	€ 181.000
70520	Radfeld	2.520	€ 630.000
70521	Rattenberg	413	€ 103.250
70522	Reith im Alpbachtal	2.767	€ 691.750
70523	Rettenschöss	522	€ 130.500
70524	Scheffau am Wilden Kaiser	1.463	€ 365.750
70525	Schwoich	2.506	€ 626.500
70526	Söll	3.666	€ 916.500
70527	Thiersee	3.010	€ 752.500
70528	Angerberg	1.908	€ 477.000
70529	Walchsee	1.912	€ 478.000
70530	Wildschönau	4.266	€ 1.066.500
70531	Wörgl	13.979	€ 3.494.750
70601	Faggen	378	€ 94.500
70602	Fendels	253	€ 63.250
70603	Fiss	968	€ 242.000
70604	Fließ	3.063	€ 765.750
70605	Flirsch	1.003	€ 250.750
70606	Galtür	771	€ 192.750
70607	Grins	1.385	€ 346.250
70608	Ischgl	1.576	€ 394.000
70609	Kappl	2.597	€ 649.250
70610	Kaunerberg	436	€ 109.000
70611	Kaunertal	599	€ 149.750
70612	Kauns	501	€ 125.250
70613	Ladis	525	€ 131.250
70614	Landeck	7.630	€ 1.907.500
70615	Nauders	1.536	€ 384.000
70616	Pettneu am Arlberg	1.487	€ 371.750
70617	Pfunds	2.610	€ 652.500
70618	Pians	796	€ 199.000
70619	Prutz	1.833	€ 458.250
70620	Ried im Oberinntal	1.268	€ 317.000
70621	St. Anton am Arlberg	2.350	€ 587.500
70622	Schönwies	1.675	€ 418.750
70623	See	1.263	€ 315.750
70624	Serfaus	1.121	€ 280.250
70625	Spiss	111	€ 27.750
70626	Stanz bei Landeck	580	€ 145.000
70627	Strengen	1.206	€ 301.500
70628	Tobadill	509	€ 127.250
70629	Tösens	745	€ 186.250
70630	Zams	3.402	€ 850.500

Anlage A

39/42

Bevölkerungszahl 31.10.2018 gemäß § 10 Abs. 7 FAG 2017 Gebietsstand: 1.1.2020 (Quelle BMF „Gemeindetabelle“, Stand 13.5.2020)			
GKZ	Gemeindename	Bevölkerungszahl 31.10.2018 gemäß § 10 Abs. 7 FAG 2017	pro Person € 250 Zuweisungssumme je Gemeinde
70701	Abfaltersbach	642	€ 160.500
70702	Ainet	940	€ 235.000
70703	Amlach	494	€ 123.500
70704	Anras	1.226	€ 306.500
70705	Assling	1.785	€ 446.250
70706	Außervillgraten	756	€ 189.000
70707	Dölsach	2.340	€ 585.000
70708	Gaimberg	837	€ 209.250
70709	Hopfgarten in Deferegggen	696	€ 174.000
70710	Innervillgraten	927	€ 231.750
70711	Iselsberg-Stronach	607	€ 151.750
70712	Kals am Großglockner	1.132	€ 283.000
70713	Kärtsch	775	€ 193.750
70714	Lavant	325	€ 81.250
70715	Leisach	723	€ 180.750
70716	Lienz	11.856	€ 2.964.000
70717	Matrei in Osttirol	4.659	€ 1.164.750
70718	Nikolsdorf	892	€ 223.000
70719	Nußdorf-Debant	3.354	€ 838.500
70720	Oberlienz	1.486	€ 371.500
70721	Obertilliach	666	€ 166.500
70723	Praggraten am Großvenediger	1.126	€ 281.500
70724	St. Jakob in Deferegggen	838	€ 209.500
70725	St. Johann im Walde	288	€ 72.000
70726	St. Veit in Deferegggen	656	€ 164.000
70727	Schlatten	470	€ 117.500
70728	Sillian	2.037	€ 509.250
70729	Strassen	811	€ 202.750
70731	Thurn	618	€ 154.500
70732	Tristach	1.444	€ 361.000
70733	Untertilliach	230	€ 57.500
70734	Virgen	2.193	€ 548.250
70735	Heinfels	983	€ 245.750
70801	Bach	610	€ 152.500
70802	Berwang	567	€ 141.750
70803	Biberwier	610	€ 152.500
70804	Bichlbach	794	€ 198.500
70805	Breitenwang	1.453	€ 363.250
70806	Ehenbichl	829	€ 207.250
70807	Ehrwald	2.582	€ 645.500
70808	Elbigenalp	874	€ 218.500
70809	Elmen	374	€ 93.500
70810	Forchach	261	€ 65.250
70811	Grän	604	€ 151.000
70812	Gramais	46	€ 11.500
70813	Häselgehr	681	€ 170.250
70814	Heiterwang	530	€ 132.500
70815	Hinterhornbach	95	€ 23.750
70816	Höfen	1.204	€ 301.000
70817	Holzgau	400	€ 100.000
70818	Jungholz	286	€ 71.500
70819	Kaisers	77	€ 19.250
70820	Lechaschau	2.134	€ 533.500
70821	Lermoos	1.157	€ 289.250
70822	Musau	389	€ 97.250
70823	Namlos	74	€ 18.500
70824	Nesselwängle	462	€ 115.500

Anlage A

40/42

Bevölkerungszahl 31.10.2018 gemäß § 10 Abs. 7 FAG 2017 Gebietsstand: 1.1.2020 (Quelle BMF „Gemeindetabelle“, Stand 13.5.2020)			
GKZ	Gemeindenname	Bevölkerungszahl 31.10.2018 gemäß § 10 Abs. 7 FAG 2017	pro Person € 250 Zuweisungssumme je Gemeinde
70825	Pfafflar	108	€ 27.000
70826	Pflach	1.423	€ 355.750
70827	Pinswang	405	€ 101.250
70828	Reutte	6.741	€ 1.685.250
70829	Schattwald	445	€ 111.250
70830	Stanzach	464	€ 116.000
70831	Steeg	665	€ 166.250
70832	Tannheim	1.080	€ 270.000
70833	Vils	1.521	€ 380.250
70834	Vorderhornbach	248	€ 62.000
70835	Wangle	943	€ 235.750
70836	Weißbach am Lech	1.257	€ 314.250
70837	Zöblen	229	€ 57.250
70901	Achenkirch	2.198	€ 549.500
70902	Aschau im Zillertal	1.846	€ 461.500
70903	Brandberg	360	€ 90.000
70904	Bruck am Ziller	1.125	€ 281.250
70905	Buch in Tirol	2.592	€ 648.000
70907	Eben am Achensee	3.240	€ 810.000
70908	Finkenberg	1.405	€ 351.250
70909	Fügen	4.216	€ 1.054.000
70910	Fügenberg	1.410	€ 352.500
70911	Galzein	670	€ 167.500
70912	Gerlos	793	€ 198.250
70913	Gerlosberg	467	€ 116.750
70914	Hainzenberg	720	€ 180.000
70915	Hart im Zillertal	1.573	€ 393.250
70916	Hippach	1.459	€ 364.750
70917	Jenbach	7.173	€ 1.793.250
70918	Kaltenbach	1.329	€ 332.250
70920	Mayrhofen	3.905	€ 976.250
70921	Pill	1.164	€ 291.000
70922	Ramsau im Zillertal	1.622	€ 405.500
70923	Ried im Zillertal	1.266	€ 316.500
70924	Rohrberg	575	€ 143.750
70925	Schitters	1.461	€ 365.250
70926	Schwaz	13.631	€ 3.407.750
70927	Schwendau	1.722	€ 430.500
70928	Stans	2.106	€ 526.500
70929	Steinberg am Rofan	283	€ 70.750
70930	Strass im Zillertal	845	€ 211.250
70931	Stumm	1.902	€ 475.500
70932	Stummerberg	855	€ 213.750
70933	Terfens	2.186	€ 546.500
70934	Tux	1.963	€ 490.750
70935	Uderns	1.852	€ 463.000
70936	Vomp	5.174	€ 1.293.500
70937	Weer	1.556	€ 389.000
70938	Weerberg	2.487	€ 621.750
70939	Wiesing	2.147	€ 536.750
70940	Zell am Ziller	1.711	€ 427.750
70941	Zellberg	645	€ 161.250

Anlage A

41/42

Bevölkerungszahl 31.10.2018 gemäß § 10 Abs. 7 FAG 2017 Gebietsstand: 1.1.2020 (Quelle BMF „Gemeindetabelle“, Stand 13.5.2020)			
GKZ	Gemeindenname	Bevölkerungszahl 31.10.2018 gemäß § 10 Abs. 7 FAG 2017	pro Person € 250 Zuweisungssumme je Gemeinde
Gemeinden Vorarlberg		393.918	€ 98.479.500
80101	Bartholomäberg	2.377	€ 594.250
80102	Blons	337	€ 84.250
80103	Bludenz	14.596	€ 3.649.000
80104	Bludesch	2.393	€ 598.250
80105	Brand	734	€ 183.500
80106	Bürs	3.278	€ 819.500
80107	Bürserberg	557	€ 139.250
80108	Dalaas	1.595	€ 398.750
80109	Fontanella	445	€ 111.250
80110	Gaschurn	1.455	€ 363.750
80111	Innerbraz	976	€ 244.000
80112	Klosterle	690	€ 172.500
80113	Lech	1.554	€ 388.500
80114	Lorüns	297	€ 74.250
80115	Ludesch	3.523	€ 880.750
80116	Nenzing	6.196	€ 1.549.000
80117	Nüziders	4.987	€ 1.246.750
80118	Raggal	861	€ 215.250
80119	St. Anton im Montafon	717	€ 179.250
80120	St. Gallenkirch	2.242	€ 560.500
80121	St. Gerold	411	€ 102.750
80122	Schruns	3.856	€ 964.000
80123	Silbertal	845	€ 211.250
80124	Sonntag	661	€ 165.250
80125	Stallehr	290	€ 72.500
80126	Thuringen	2.231	€ 557.750
80127	Thüringerberg	711	€ 177.750
80128	Tschagguns	2.183	€ 545.750
80129	Vandans	2.655	€ 663.750
80201	Alberschwende	3.253	€ 813.250
80202	Andelsbuch	2.612	€ 653.000
80203	Au	1.741	€ 435.250
80204	Bezau	2.017	€ 504.250
80205	Bildstein	782	€ 195.500
80206	Bizau	1.126	€ 281.500
80207	Bregenz	29.769	€ 7.442.250
80208	Buch	593	€ 148.250
80209	Damüls	305	€ 76.250
80210	Doren	1.030	€ 257.500
80211	Egg	3.549	€ 887.250
80212	Eichenberg	416	€ 104.000
80213	Fußach	3.908	€ 977.000
80214	Gaißau	1.848	€ 462.000
80215	Hard	13.600	€ 3.400.000
80216	Hittisau	2.031	€ 507.750
80217	Höchst	8.052	€ 2.013.000
80218	Hörbranz	6.401	€ 1.600.250
80219	Hohenweiler	1.312	€ 328.000
80220	Kennelbach	1.949	€ 487.250
80221	Krumbach	1.030	€ 257.500
80222	Langen bei Bregenz	1.419	€ 354.750
80223	Langenegg	1.145	€ 286.250
80224	Lauterach	10.307	€ 2.576.750
80225	Lingenau	1.498	€ 374.500
80226	Luchau	5.778	€ 1.444.500
80227	Mellau	1.306	€ 326.500

Anlage A

42/42

Bevölkerungszahl 31.10.2018 gemäß § 10 Abs. 7 FAG 2017 Gebietsstand: 1.1.2020 (Quelle BMF „Gemeindetabelle“, Stand 13.5.2020)			
GKZ	Gemeindenname	Bevölkerungszahl 31.10.2018 gemäß § 10 Abs. 7 FAG 2017	pro Person € 250 Zuweisungssumme je Gemeinde
80228	Mittelberg	4.983	€ 1.245.750
80229	Möggers	530	€ 132.500
80230	Reuthe	660	€ 165.000
80231	Riefensberg	1.083	€ 270.750
80232	Schnepfau	454	€ 113.500
80233	Schoppernau	942	€ 235.500
80234	Schröcken	210	€ 52.500
80235	Schwarzach	3.982	€ 995.500
80236	Schwarzenberg	1.828	€ 457.000
80237	Sibratsgfall	407	€ 101.750
80238	Sulzberg	1.833	€ 458.250
80239	Warth	166	€ 41.500
80240	Wolfurt	8.454	€ 2.113.500
80301	Dornbirn	49.517	€ 12.379.250
80302	Hohenems	16.516	€ 4.129.000
80303	Lustenau	22.907	€ 5.726.750
80401	Altach	6.724	€ 1.681.000
80402	Düns	407	€ 101.750
80403	Dünserberg	150	€ 37.500
80404	Feldkirch	33.810	€ 8.452.500
80405	Frastanz	6.462	€ 1.615.500
80406	Fraxern	715	€ 178.750
80407	Göfis	3.304	€ 826.000
80408	Götzis	11.704	€ 2.926.000
80409	Klaus	3.093	€ 773.250
80410	Koblach	4.626	€ 1.156.500
80411	Laterns	665	€ 166.250
80412	Mäder	4.066	€ 1.016.500
80413	Meiningen	2.274	€ 568.500
80414	Rankweil	11.843	€ 2.960.750
80415	Röns	363	€ 90.750
80416	Rothis	1.941	€ 485.250
80417	Satteins	2.727	€ 681.750
80418	Schlins	2.423	€ 605.750
80419	Schnifis	802	€ 200.500
80420	Sulz	2.581	€ 645.250
80421	Übersaxen	616	€ 154.000
80422	Viktorsberg	407	€ 101.750
80423	Weiler	2.077	€ 519.250
80424	Zwischenwasser	3.236	€ 809.000
90001	Gemeinde Wien	1.893.779	€ 473.444.750

