



II-5177 der Beilagen zu den Stenographischen Protokollen  
des Nationalrates XVII. Gesetzgebungsperiode

REPUBLIK ÖSTERREICH  
DER BUNDESMINISTER  
FÜR WIRTSCHAFTLICHE ANGELEGENHEITEN  
ROBERT GRAF  
Zl. 10.101/333-XI/A/1a/88

Wien, 24.8.1988

Herrn  
Präsidenten des Nationalrates  
Mag. Leopold GRATZ

Parlament  
1017 W i e n

2378/AB

1988 -08- 25

zu 2530/J

In Beantwortung der schriftlichen parlamentarischen Anfrage Nr. 2530/J betreffend Vorkehrungen für betagte und behinderte Menschen an Autobahnraststätten, Tankstellen und auf Parkplätzen, welche die Abgeordneten Srb und Freunde am 13. Juli 1988 an mich richteten, beehre ich mich wie folgt Stellung zu nehmen:

Zu Punkt 1 der Anfrage:

Ein Großteil der Raststätten, Tankstellen und Parkplätze an Österreichs Autobahnen und Fernverkehrsstraßen sind über 25 Jahre alt. Damals waren aufgrund der geringeren Motorisierung die Bedürfnisse für behinderte Menschen noch weniger ausgeprägt.

Im Jahre 1981 wurden aus Anlaß des "Jahres der Behinderten" erstmals die Festlegung für eine schrittweise Einführung von behindertengerechten Anlagen - vor allem Toilettenanlagen - an den Autobahnen und Schnellstraßen getroffen. Seitdem wird bei allen neu errichteten Toilettenanlagen an Parkplätzen der Autobahnen und Schnellstraßen mindestens 1 behindertengerechtes WC installiert.

Zu den Punkten 2 bis 5 der Anfrage:

Derzeit sind 50 Raststätten und Tankstellen an Autobahnen und Schnellstraßen in Betrieb. 14 weitere sind geplant oder in Bau.

An Autobahnen befinden sich 299 Parkplätze mit Klosettanlagen, davon sind 74 oder 25 % in behindertengerechter Ausführung. An Bundesstraßen und Bundesschnellstraßen bestehen 66 Parkplätze mit Klosettanlagen, davon sind 7 oder 11 % behindertengerecht ausgestattet.

Zur Frage der genauen Situierung der Raststätten, Tankstellen und Parkplätze an Österreichs Autobahnen, Autostraßen und Fernverkehrsstraßen sowie der Ausgestaltung gemäß den Richtlinien der ÖNORM B 1600 erlaube ich mir Pläne und Unterlagen mit den genauen Angaben als Beilage anzuschließen.

Zu Punkt 6 der Anfrage:

Bei allen geplanten und in Bau befindlichen Toilettenanlagen der Bundesstraßenverwaltung auf Parkplätzen an Autobahnen und Schnellstraßen wird mindestens 1 behindertengerechtes WC - gemäß den Richtlinien der ÖNORM B 1600 - errichtet. Darüberhinaus werden die Parkplatzanlagen auch sonst behindertengerecht ausgeführt.

In Betrieb befindliche Anlagen an Bundesautobahnen und Bundesschnellstraßen werden schrittweise - nach Maßgabe der finanziellen Mittel - adaptiert beziehungsweise erneuert. Dabei wird im guten Einvernehmen auf die Pächter der Tankstellen und Raststätten eingewirkt, daß von diesen, wenn irgend möglich, die behindertengerechte Adaptierung der Toilettenanlagen durchgeführt wird.

Für die Sanierung der WC-Anlagen in behindertengerechter Ausführung an der A 1 von Wien Richtung Salzburg wurde bereits ein Projekt ausgearbeitet. Danach werden im Rahmen eines Ausbaustufenplanes - nach den finanziellen Möglichkeiten - in den Jahren 1989 bis 1991 21 Anlagen errichtet.

Ebenso werden auf der Gesellschaftsstrecke der Tauernautobahn die vor ca. 12 Jahren errichteten Anlagen abgetragen und durch behindertengerechte Toilettenanlagen ersetzt.

- 3 -

Zu Punkt 7 der Anfrage:

Bereits seit 1986 ist in den Vertragsgrundlagen für die Verpachtung von Tankstellen und Raststätten die ÖNORM B 1600 verbindlich aufgenommen und somit als Vertragsbestandteil fixiert.


Zu Punkt 8 der Anfrage:

Von den Experten meines Ressorts wurde bereits bezüglich der Herausgabe eines Behinderten-Autobahn- und Mautstraßenführers Kontakt mit der Redaktion der Zeitschrift "Behinderte" aufgenommen. Derzeit wird dafür eine umfassende Bestandserhebung durchgeführt. Nach Abschluß dieser Erhebungen soll der Behindertenführer unter finanzieller Mithilfe der Mautgesellschaften und der Autobahnbetriebsgesellschaft m.b.H. erstellt werden.

Zu Punkt 9 der Anfrage:

Behindertengerechte Einrichtungen werden im Zuge ihrer Errichtung auch als solche gekennzeichnet. Allenfalls bereits bestehende Hinweise aus denen eine behindertengerechte Ausführung nicht ersichtlich ist, können nur im Zuge eines notwendigen Austausches an den Beschilderungen neu gestaltet werden.

Da vor allem die neueren Sanitäreinrichtungen bereits behindertengerecht ausgestattet sind, erscheint eine Vorankündigung entbehrlich.

AnlagenA large, stylized handwritten signature in black ink, likely belonging to the official responsible for the response.

- 2 -

Welche Parkplätze wurden (mit besonderer Berücksichtigung der WC-Anlagen) gemäß den Richtlinien der ÖNORM B 1600 ausgestaltet (bitte um genaue Ortsangabe)?

zu Frage 2) u. 5 teilweise

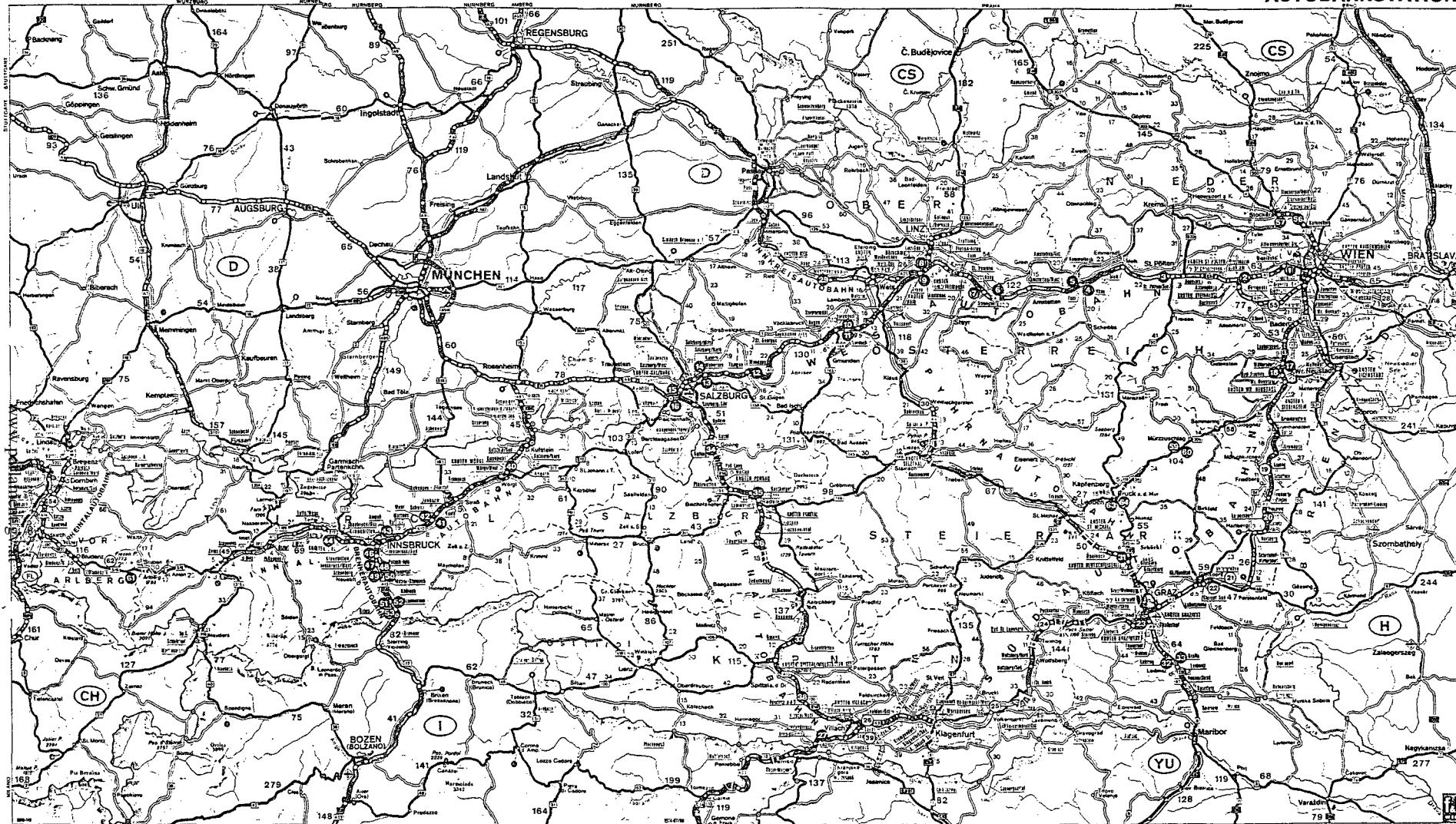
a) Anzahl der Raststätten u. Tankstellen an Autobahnen u. Schnellstraßen

	in Betrieb	geplant o. in Bau:	
A 1	16	0	Raststätten u. Tankstellen
A 2	5	6	- " -
A 4	0	1	- " -
A 8	1	0	- " -
A 9	3	1	- " -
A 10	5	0	- " -
A 11	0	1	- " -
A 12	5	1	- " -
A 13	8	0	- " -
A 14	0	1	- " -
A 21	0	1	- " -
A 22	2	0	- " -
S 6	2	1	- " -
S 16	1	1	- " -
S 35	2	0	- " -
	<u>50</u>	<u>14</u>	Raststätten u. Tankstellen

Namen, Lage (Kilometrierung) siehe beiliegende Karte

b) Anzahl der Parkplätze mit Klosettanlagen, davon in behindertengerechten Ausführung

# AUTOBAHNSTATIONEN in ÖSTERREICH



- Zeichenerklärung**
- Autobahn
  - Autobahn in Bau, geplant
  - Autobahn-Anschlusstelle
  - Autobahnstation
  - Fernverkehrsstraße
  - Hauptstraßen
  - Entfernungen in km
  - Straßennummern
  - Autoverbindung per Bahn
  - Flughafen
  - Staatsgrenze, Grenzübergang
  - Autobahnstation in Betrieb
  - Autobahnstation in Planung
  - Restaurant
  - Espresso
  - Hotel
  - Pannentafel OAMTC oder ARBO
- Stand: Januar 1988

Herstellung:  
 AGIP Austria Neumengesellschaft  
 ARA Austria Ges.m.b.H.  
 BP Austria Neumengesellschaft  
 ESSO Austria Neumengesellschaft  
 Mobil Oil Austria Neumengesellschaft  
 OMV Handels-AG Neumengesellschaft  
 Shell Austria Neumengesellschaft  
 TOTAL Austria Ges.m.b.H.  
 in Zusammenarbeit mit dem

© KARTOGRAPHIE u. DRUCK:  
 FREYTAG-BERTHOLD u. ARTARIA, 1071 WIEN

- |   |   |  |   |  |   |   |  |   |
|---|---|--|---|--|---|---|--|---|
| <p><b>WESTAUTOBAHN</b></p> <ul style="list-style-type: none"> <li>1 Auhof (km 9)</li> <li>2 Gmüdrum (km 27)</li> <li>3 St. Pölten (km 83)</li> <li>4 Ybbs (km 100)</li> <li>5 Kammeltbach (km 101) Mobil</li> <li>6 Strengberg (km 136)</li> <li>7 Haag (km 143)</li> </ul> | <p><b>SÜDAUTOBAHN</b></p> <ul style="list-style-type: none"> <li>17 Föhrenberg (km 35)</li> <li>18 Bad Fischau (km 37)</li> <li>19 Zöbern (ca. km 75)</li> <li>20 Seibheim (km 286)</li> <li>21 Kasern (km 288)</li> <li>22 Walsberg Nord (km 301)</li> </ul> | <p><b>INNKREISAUTOBAHN</b></p> <ul style="list-style-type: none"> <li>23 Kaiserwald (km 198)</li> <li>24 Pack (km 242)</li> <li>25 Wilkermarkt (km 233)</li> <li>26 Wernberg (km 352)</li> </ul> | <p><b>PYHRNAUTOBAHN</b></p> <ul style="list-style-type: none"> <li>27 Windaichgarsten (Bau km 68)</li> <li>28 Deutschfeistritz (Bau km 198)</li> <li>29 Gralla West (Bau km 24)</li> <li>30 Gralla Ost (Bau km 24)</li> </ul> | <p><b>TAUERNAUTOBAHN</b></p> <ul style="list-style-type: none"> <li>31 Golling (km 28)</li> <li>32 Gasthofgut (km 59)</li> <li>33 Tauernalm (km 79)</li> <li>34 Eisenbrunn (km 125)</li> <li>35 Fästnitz/Drau (km 152) Mobil</li> <li>36 Karawanken (km 10)</li> </ul> | <p><b>INNTALAUTOBAHN</b></p> <ul style="list-style-type: none"> <li>37 Anghof (km 14) Mobil</li> <li>38 Vomp (km 49)</li> <li>39 Weer (km 53) Mobil</li> <li>40 Ampaß (km 71)</li> <li>41 Pettau (km 33)</li> <li>42 Zams (km 144)</li> </ul> | <p><b>BRENNERAUTOBAHN</b></p> <ul style="list-style-type: none"> <li>43 Europabrücke (km 8)</li> <li>44 Schönbühl West (km 9)</li> <li>45 Schönbühl Ost (km 9)</li> <li>46 Matri West (km 17)</li> <li>47 Matri Ost (km 17)</li> <li>48 Bries West (km 25) Mobil</li> <li>49 Bries Ost (km 25) Mobil</li> </ul> | <p><b>RHEINTALAUTOBAHN</b></p> <ul style="list-style-type: none"> <li>50 Brennerses (km 33)</li> <li>51 Hohenems (km 24)</li> <li>52 WR. AUSSENRINGAUTOBAHN</li> <li>53 Wienerwald</li> <li>54 DONAUUFERAUTOBAHN</li> <li>55 Korneuburg (km 11)</li> <li>56 Stockerau (km 21)</li> </ul> | <p><b>ARLBERG-SCHNELLSTRASSE</b></p> <ul style="list-style-type: none"> <li>57 Semmering (km 23)</li> <li>58 Langenwang West (km 34)</li> <li>59 Langenwang Ost (km 34)</li> <li>60 ARLBERG-SCHNELLSTRASSE</li> <li>61 Klösterle (km 30)</li> <li>62 Dalaas (km 6)</li> <li>63 BRUCKER-SCHNELLSTRASSE</li> <li>64 Bruck/Mur West (km 1)</li> <li>65 Bruck/Mur Ost (km 1)</li> </ul> |
|---|---|--|---|--|---|---|--|---|

2378/AB XVII. GP - Anfragebeantwortung (gesamtes Original)

- 4 -

A 1	Tankstelle	Raststätte	in Tankstelle u. Raststätte 1 WC lt B 1600 vorhanden
-----	------------	------------	---

Großram, km 27,5

Elan, Rosenberger

+

-

+

St. Pölten, km 63,0

Aral, Rosenberger

-

+

+

Ybbs, km 100,0

Agip, Eihnberger

-

-

-

Strengberg, km 136,0

Shell, Rosenberger

+

-

+

Haag, km 143,5

BP, Rosenberger

+

-

+

A 2

Föhrenberg, km 39,5

Shell, Wienerwald

-

+

+

Bad Fischau km 41,0

Aral, Wienerwald

+

-

+

=====

von 8; 4 Stk	von 8; 3 Stk	insgesamt
		von 8; 7 Stk.

---

 d.s. 87,5 %

**A** bleibt bei Zi.

BEILAGE

**B**

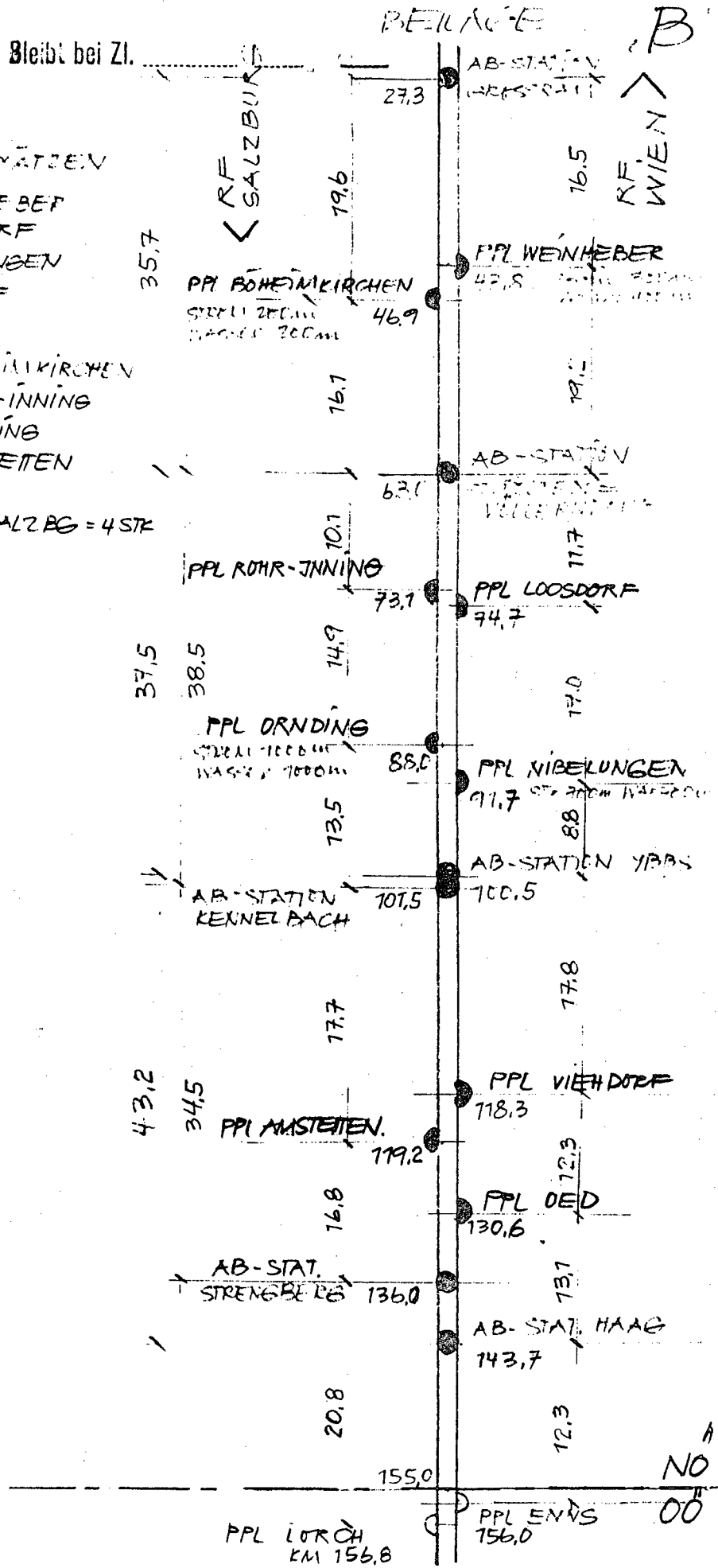
NO A1

WC-ANLAGEN AUF PARKPLATZEN

- RF WIEN = PPL WEINHEBER
- PPL LOOSDORF
- PPL NIBELUNGEN
- PPL VIEHDORF
- PPL OED

- RF SALZBURG = PPL BOHEMIKIRCHEN
- PPL ROHR-INNING
- PPL ORNDING
- PPL AMSTETTEN

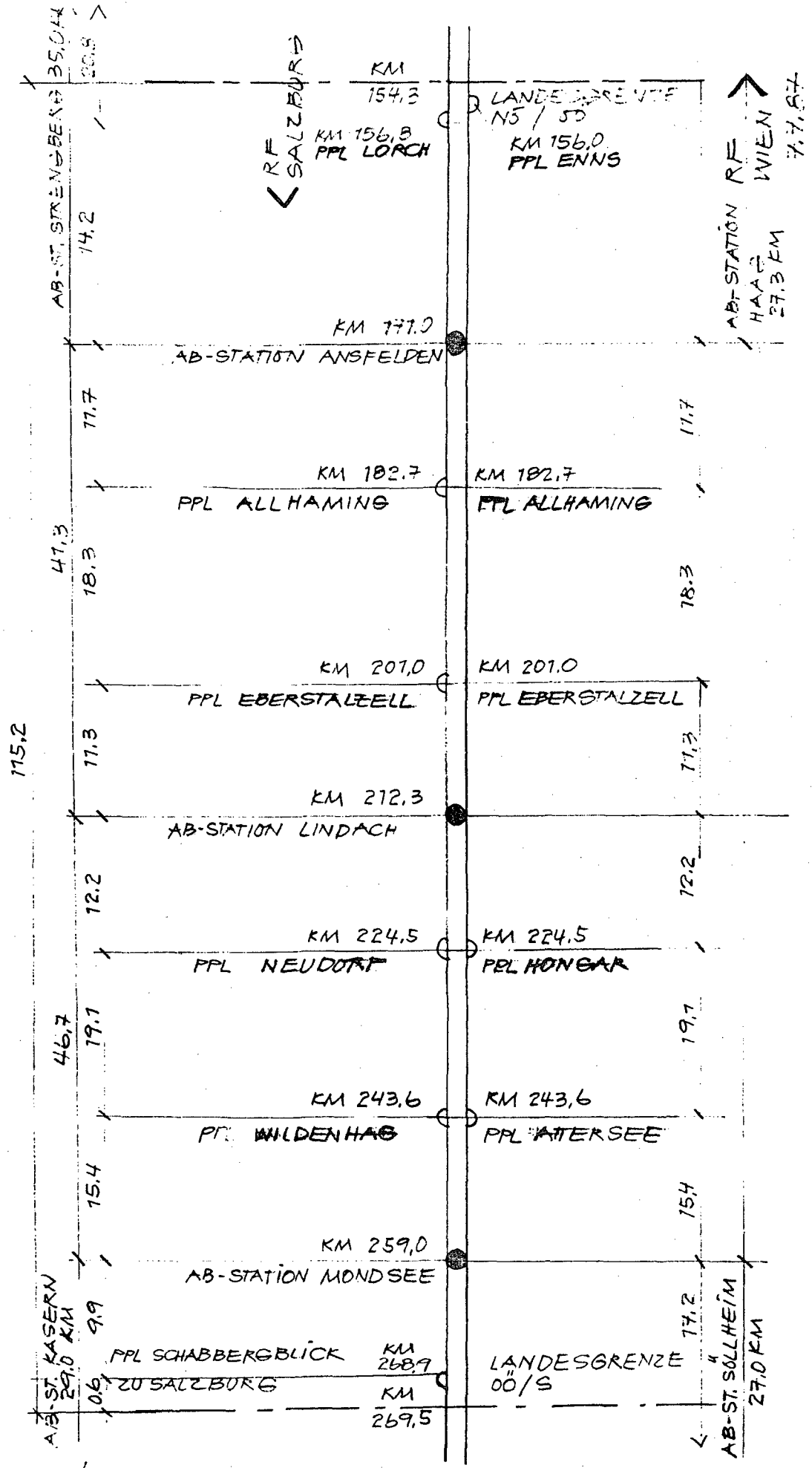
RF WIEN = 5STK + RF SALZBG = 4STK  
 E 9 STK



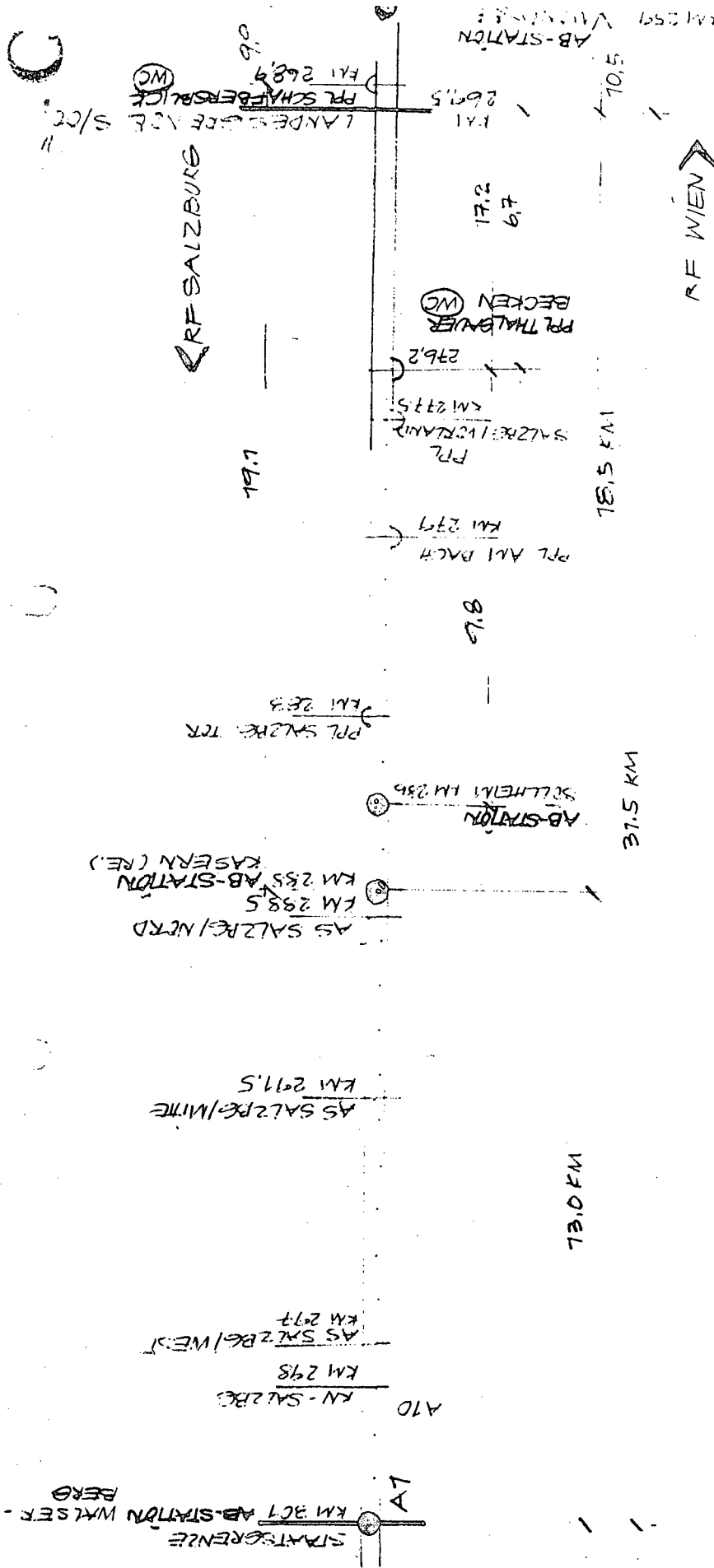
27.9.96/HO

B

00 " A7 RF WIEN 5 STK + RF SALZBURG







WC-ANLAGE = PPL SCHAFBERGBÄCK KM 268,9 RF SALZBURG  
" " PPL THALGAVNER BECKEN KM 276,2 RF WIEN

SOMIT BUNDESLAND SALZBURG = 2 WC-ANLAGEN

SALZBURG  
A1 WALSERBERG - LÖSUNG 1/100  
37,5 STRECKEN-KM  
M 7 = 125  
KORR. 30,6, F. 2

BEILAGE

A

AMT DER NIEDERÖSTERREICHISCHEN LANDESREGIERUNG

Postanschrift 1014 Wien, Postfach 6

Parteiverkehr Dienstag 8 bis 12 Uhr  
Wien 4, Operngasse 21

Amt der Niederösterreichischen Landesregierung, 1014

Bleibt bei Zl. ....

An das  
Bundesministerium für  
Bauwesen und Technik  
Abteilung 211

Stubenring 1  
1011 Wien

3/2-A-1.000/81-00

Bei Antwort bitte Kennzeichen angeben

Beilagen  
1

Bundesministerium für Bauwesen und Technik	
Eingelangt 13. JAN. 1987	
911.400/6	Sekt.
	Dg.

mit  
H  
14.1.  
1987

Bezug

Bearbeiter

(0 22 2) 588 88

Durchwahl

Datum

Ing. Weidmann

2881

5. Jänner 1987

Betrifft

NÖ Bundesstraßenverwaltung A, Bestandsaufnahme über nicht  
behindertengerecht ausgestalteter Toiletten-Anlagen

Bezug

Erlaß 311.400/8-3031/86 von 4. Dezember 1986

Beilage

1 Bestandsaufnahme

Mit erledigt mit  
Zl. 911.400/1-3031/1987

Das Bundesministerium für Bauwesen und Technik hat mit Erlaß vom  
4. Dezember 1986, 311.400/8-3031/86, bekanntgegeben, daß be-  
absichtigt ist, ein Ausbaukonzept und ein mittelfristiges  
Investitionsprogramm für die Umrüstung jener Klosett-Anlagen  
an Bundesstraßen A, B und S zu erstellen, bei denen noch keine  
behindertengerechte Ausstattung vorgesehen ist. Die Grundlage  
hierfür bildet die generelle Erfassung aller an Park- und Rast-  
plätzen der Bundesstraßen A, B und S bestehenden Klosett-Anlagen.

Die NÖ Bundesstraßenverwaltung A übernimmt in der Anlage eine  
Bestandsaufnahme sämtlicher WC-Anlagen auf Rast- und Parkplätzen  
der NÖ Autobahnen zur gefälligen Kenntnis- und Gebrauchnahme.

Für den Landeshauptmann  
Dipl.-Ing. J a n o s c h e k  
Abteilungsleiter

Für die Richtigkeit  
der Ausfertigung *[Signature]*

Autobahn	Standort	behindertengerechte Klosett- anlage gem. ÖNORM B 1600	
		nicht vorhanden	vorhanden
<u>A 1 West Autobahn</u>	km 32,6 "Steinhäusl"	X	
<u>RF Wien</u>	km 39,0 "Aschberg"	X	
	km 43,8 "Weinheber"		X
	km 49,1 "Gemmersdorf"	X	
	km 52,8 "Egelsee"	X	
	km 63,3 Raststation St.Pölten	X	
	km 68,5 "Ötscherblick"		X
	km 74,7 "Loosdorf"	X	
	km 91,7 "Nibelungen"	X	
	km 94,7 "Erlauf"	X	
	km 100,5 Raststation Ybbs		X
	km 107,1 "Hubertendorf"	X	
	km 114,4 "Oberholz"	X	
	km 118,3 "Viehdorf"	X	
	km 123,8 "Boxhofen"	X	
	km 130,6 "Oed"		X
	km 135,3 "Wippersdorf"	X	
	km 138,6 "Heimberg"	X	
	km 143,7 Raststation Haag		X
	km 152,6 "Kötting"		X
<u>A 1 West Autobahn</u>	km 21,3 "Preßbaum"		X
<u>RF Linz</u>	km 27,3 Raststation Großram		X
	km 33,2 "Alt lengbach"		X
	km 38,4 "St.Christophen"	X	
	km 46,9 "Böheimkirchen"		X
	km 51,7 "St.Cäcilia"	X	
	km 69,8 "Haindorf"		X
	km 73,1 "Rohr-Inning"		X
	km 88,0 "Ornding"	X	
	km 91,0 "Pöchlarn"	X	
	km 95,1 "Erlaufbrücke"	X	

-2-

Autobahn	Standort	behindertengerechte Klosett- anlage gem. CNORM B 1600	
		nicht vorhanden	vorhanden
<u>A 1 West Autobahn</u>	km 101,5 Raststation Kemmelbach	X	
<u>RF Linz</u>	km 106,7 "Neumarkt"	X	
	km 112,3 "Gumpenberg"	X	
	km 116,4 "Seisenegg"	X	
	km 119,2 "Amstetten"		X
	km 124,2 "Zeillern"		X
	km 132,2 "Vogelsang"	X	
	km 135,2 "Schaching"	X	
	km 136,0 Raststation Strengberg		X
	km 140,0 "Strengberg"	X	
	km 147,1 "Ennsblick"	X	
	km 152,9 "Ennsdorf"		X
	<i>Σ 43 St. 27</i>		
<u>A 21 Wr. Außenring AB</u>	km 27,0 "Gaaden"	X	
<u>RF Wien</u>	km 20,0 "Hl. Kreuz Süd"	X	
	km 7,6 "Schöpflgitter"		X
<u>A 21 Wr. Außenring AB</u>	km 27,0 "Sparbach"	X	
<u>RF Linz</u>	km 20,0 "Hl. Kreuz Nord"	X	
	km 7,9 "Klein-Krottenbach" <i>6 St.</i>		X
<u>A 2 Süd Autobahn</u>	km 6,2 "Vösendorf"		X
<u>RF Wien</u>	km 13,5 "Schwechat-Fluß"		X
	km 23,6 "Wr. Neustädter Kanal"		X
	km 27,3 "Kottingbrunn"	X	
	km 32,1 "Leobersdorf"		X
	km 35,8 "Steinabrückl"		X
	km 39,5 Raststation Föhrenberg <i>X* )</i>		
	km 51,3 "Schwarzau"	X	
	km 61,5 "Gleißfeld"	X	
	km 67,6 "Grimmenstein"		X
	km 73,5 "Königsberg"		X
	km 78,9 "Maierhöfen"		X

\*) Wird in ca. 3 Monaten in eine behindertengerechte Klosett-Anlage umgebaut

-3-

Autobahn	Standort	behindertengerechte Klosetanlage gem. ÖNORM B 1600	
		nicht vorhanden	vorhanden
<u>A 2 Süd Autobahn</u>	km 5,2 "Südstadt"		X
<u>RF Graz</u>	km 14,0 "Kaiserau"		X
	km 23,4 "Baden"	X	
	km 27,5 "Bad Vöslau"	X	
	km 32,1 "Triestingtal"		X
	km 35,5 "Wöllersdorf"		X
	km 41,0 Raststation Bad Fischau	X	
	km 50,1 "Waldschule"	X	
	km 60,1 "Witzelsberg"	X	
	km 71,8 "Olbersdorf"		X
	km 78,8 "Kulma" <i>± 23/4 7</i>		X

Auf der A 4 Ost Autobahn sowie der A 3 Südost Autobahn und A 22 Donauufer Autobahn befinden sich keine Park- bzw. Rastplätze und wird somit für diese genannten Bereiche Leermeldung erstattet.

**AMT DER NIEDERÖSTERREICHISCHEN LANDESREGIERUNG**

Postanschrift 1014 Wien, Postfach 6

Parteienverkehr Dienstag 8 bis 12 Uhr  
Wien 4, Operngasse 21

Amt der Niederösterreichischen Landesregierung, 1014

An das  
Bundesministerium für  
Bauten und Technik

Stubenring 1  
1011 Wien

Bundesministerium für Bauten und Technik	
Eingelangt 16. JAN. 1987	
Zl. 911.400/1-3081/86	

Beilagen

B/2-B-1.000/188-1987

1

Bei Antwort bitte Kennzeichen angeben

Bezug

Bearbeiter  
Dipl.-Ing.  
Neuhold

(0 22 2) 56 56 56  
~~(0 22 2) 56 56 56~~

Durchwahl  
2713

Datum  
15. Jänner 1987

Betrifft

NO Bundesstraßenverwaltung, Bestandsaufnahme über nichtbehindertengerecht ausgestaltete Toiletten-Anlagen (unter Zugrundelegung der Bestimmungen der ÖNORM B 1600)

Beilage

1 tabellarische Übersicht

Mitgliedigt mit  
Zl 911.400/1-3081/86

Mit Erlaß 911.400/6-3081/86 vom 4. Dezember 1986 ersuchte das Bundesministerium für Bauten und Technik um generelle Erfassung aller an Park- und Rastplätzen der Bundesstraßen A, S und B bestehenden Klosett-Anlagen.

In der Anlage wird dem Bundesministerium für Bauten und Technik die gewünschte tabellarische Übersicht der oa. Bestandsaufnahme zu deren Verwendung übermittelt.

Für den Landeshauptmann  
Dipl.-Ing. M e k i s k a  
Oberbaurat

Für die Richtigkeit  
der Ausfertigung

*Schiller*

## Zusammenfassung der Toiletten-Anlagen

Bundesland: Niederösterreich

Bundesstraße (A,B bzw. S)	Standort (Straßen-km Angabe u. Park-bzw. Rastplatz- bezeichnung)	behindertenge- rechte Klosett-Anl. gem. ÖNORM B 1600	
		nicht vor- handen	vor- handen
B 3	km 97,750 Parkplatz Seebarn		x
B 3	km 80,603 Parkplatz Mollersdorf		x
B 3	km 80,580 Parkplatz Mollersdorf		x
S 6	km 4,0		x
S 33	km 8,846 li Eggerparkplatz		x
S 33	km 9,124 re Eggerparkplatz		x
S 33	km 20,233 li Wagramerparkplatz	x	
S 33	km 20,463 re Wagramerparkplatz	x	

N 22 15/1



# Amt der Burgenländischen Landesregierung

Abteilung XIII/2 3081 bei Zl.

Eisenstadt, am 15. Jänner 1987

An das  
Bundesministerium für  
Bauten und Technik  
Stubenring 1  
1041 - W I E N

Postanschrift: 7001 Eisenstadt  
Tel.: (02682) 600  
Klappe 592 Durchwahl

Bundesministerium für Bauten und Technik	
Eisenstadt 15. JAN. 1987	
Zl. 911400/8-3081/86	

Zahl: XIII/2-761-3/28-1987

Be: Antwortschreiben BAE an BAE

Betr: Bestandsaufnahme von nicht behindertengerecht  
ausgestatteten Toiletanlagen auf A, B u. S

Bezug

Mit erledigt mit  
Zl. 911400/8-3081/86

Anbei wird dem Bundesministerium die mit Erlaß Zahl 911.400/8-3081/86 geforderte Auflistung von behindertengerecht - nicht behindertengerecht - ausgeführten, vorhandenen Toiletanlagen an Autobahnen und Schnellstraßen im Bereich des Burgenlandes übermittelt.

An Bundesstraßen sind im Burgenland keine Toiletanlagen vorhanden.

Beilage: 1 Kopie BAE und BAO

Für den Landeshauptmann:

i.V. Stupka eh.

F.d.R.d.A.:



# Baubezirksamt Oberwart

7400 Oberwart, Postfach 88, Telefon (0 33 52) 316, 334, 561

Zahl: BAV - 127/15 - 1986

Oberwart, am 12. JAN. 1987

Betr.: Bestandsaufnahme von nicht behinderten-  
gerecht ausgestatteten Toiletanlagen  
auf A, B und S

Bezug: XIII/2-761-3/26-1986

An das

Amt der Bgld. Landesregierung

Abt. XIII/2 Straßen- und Brückenbau

7001 E I S E N S T A D T

Nach den durchgeführten Erhebungen wird berichtet :

Bundesland: Burgenland

A2 Südbahnhof: Fahrtrichtung Graz

bei Km 98,000 Parkplatz Pinkafeld-West Behindertengerechte Klosett-  
Anlage gem. ÖNorm B 1600 vorhanden

bei Km 108,700 Parkplatz Maierhofermühle-  
West - " -

A2 Südbahnhof: Fahrtrichtung Wien

bei Km 98,000 Parkplatz Pinkafeld-Ost - " -

bei Km 107,850 Parkplatz Maierhofermühle-  
Ost - " -

An Bundesstraßen B sind keine Klosett-Anlagen.

Der Leiter des Baubezirksamtes :

Amt der Bgld. Landesregierung Einkaufsstelle	
Eingel.	13. JAN. 1987
Zahl	XIII/2-761-3/28-87
Vorakt	Beauftragter Loidolt



# Amt der Burgenländischen Landesregierung

## Baubezirksamt Eisenstadt

An das

Amt der Bgld. Landesregierung  
Abteilung XIII/2

Eisenstadt, am 7.1.1987

Postanschrift: 7000 Eisenstadt, Rusterstr. 135  
Tel.: (02682)2376, 2280, 3222

7000 Eisenstadt

Zahl: BA E 761/36-86  
(Bei Antwortschreiben bitte anführen)

Betr.: Bestandsaufnahme von nicht  
behindertengerecht ausge-  
statteten Toilettenanlagen  
auf Autobahn, Bundes- und  
Bezug: Schnellstraßen.

Bezugnehmend auf Zl. XIII/2-761-3/26-86 vom 23.12.86 teilt das Straßenbauamt  
Eisenstadt folgendes mit:

Autobahn A 3	keine Park bzw. Rastplätze vorhanden	
S 31	Parkplatz Forchtenstein km 52,450	behindertengerechte WC nicht vorhanden
S 31	Mattersburg km 52,100	-"-
S 31	Kobersdorf km 66,850	-"-
S 31	Tschurndorf km 68,150	-"-
S 31	Sieggrabener Kogel km 59,600	-"-
S 31	Marz Jüdlingsaus km 59,800	-"-
S 4	Sauerbrunn km 5,650	-"-
S 4	Pöttsching km 5,200	-"-

*8 1/16*

Der Leiter des Straßenbauamtes:

Graf eh.

Amt der Burgenländischen Landesregierung Einlaufstelle		
Eingel. 12. JAN. 1987		
Zahl <i>Y112</i> - 761 - 3129 - 87		
Vorakt	Beilagen	Bearbeiter <i>Loidolt</i>



AMT DER O. Ö. LANDESREGIERUNG

3011-14/1986-1986/Scnw/Bj

Bei Antwortschreiben Geschäftszeichen, Datum und Gegenstand dieses Schreibens anführen

4020 Linz, am 14. 1. 1987  
Amtsgebäude Kärntnerstraße 12 (Hauserhof) — Tel. 584

1. Mt  
/ 40  
29.1.87

An das  
Bundesministerium für  
Raum und Technik

Stüherning 1  
1044 Wien

Bundesministerium für Raum und Technik	
Eingel. 16. JAN. 1987	
Zl. 911-001/87	

114  
20/19  
Rq1

1.1.1

Betreff: Autobahn:  
Bestandesaufnahme über nicht  
behindertengerechte, angeführte  
Toiletten-Anlagen auf Autobahn-  
parkplätzen.

Mit erledigt mit  
Zl 911.001-30B/1987

In der Anlage wird gemäß Erlass des Bundesministeriums für  
Raum und Technik vom 4. 12. 1986, Zl. 911.400/8-3084/86  
eine Darstellung über die Parkplätze auf der West-, Mühl-  
kreis-, Innkreis- und Linzer Autobahn vorgelegt.

Auf den angeführten Parkplätzen, außer den Autobahnstationen,  
befinden sich Toilettenanlagen aus Holz.

1 Beilage

Für die Republik Österreich  
Freinhofner

F.d.B.d.A.:

*Obhuber*

Bundesland OberösterreichAufstellung der Parkplätze auf der West-, Mühlkreis und Linzer Autobahn:1.) West Autobahn A11.1 Richtungsfahrbahn Salzburg

<u>Parkplatz</u>	<u>Kilometer</u>	
Lorch	156,744	eine <u>nicht</u> behinderten- gerechte Klosettanlage
Mönchgraben	164,145	-"
Ebelsberg	166,000	-"
AB-Station Ansfelden	171,000	-"
St. Leonhard N	175,141	-"
Allhaming	182,531	-"
Leombach	188,188	-"
Rafinger Holz	191,604	-"
Aitertalbrücke W	198,560	-"
Eberstalzell	201,000	-"
Almbrücke N	205,338	-"
Hörbach	209,263	-"
AB-Station Lindach	212,300	-"
Birkenweiher	214,278	-"
Hechenberg	217,450	-"
Neudorf	224,736	-"
Hainbach	230,636	-"
Naissing	237,165	-"
Eisenpalmsdorf	240,245	-"
Wildenhag N	243,707	-"
Rützingbach	249,298	-"
Wangau	256,491	-"
Felberhügel	259,178	<u>keine</u> Klosettanlage
Schreitenbach	261,281	eine <u>nicht</u> behinderten- gerechte Klosettanlage
Gosaugraben	262,912	-"
Herzog Odilo	263,935	-"
Schmittenhäusl	266,176	-"

26

./.

- 2 -

1.2 Richtungsfahrbahn Wien

Parkplatz	Kilometer	
Riedl	266,303	eine <u>nicht</u> behinderten- gerechte Klosettanlage
Rußbachgraben	263,935	"
Mariahilf	262,771	"
Hölzlbach	261,774	"
AB-Station Mondsee	259,100	"
Grömerbach	254,492	"
Schwaighof	249,549	"
Wildenhag S	243,707	"
Berg	240,394	"
Hochrain	236,500	"
Aurach	227,500	"
Hongar	224,439	"
Aurachbrücke	222,654	"
Aichlham	218,600	"
Roitham	214,260	"
AB-Station Lindach	212,300	"
Hötzelsdorf	209,811	"
Almbrücke S	205,299	"
Eberstälzellerbr.	200,966	"
Aitertalbrücke O	197,821	"
Rappersdorf	191,916	"
Sipbachzell	189,578	"
Brunnern	185,634	"
Allhaming S	182,568	"
St.Leonhard	179,000	"
AB-Station Ansfelden	171,000	"
Napoleonbauer	166,325	"
Enns	156,274	"

28  
54

./.

- 3 -

2.) A7 Mühlkreis Autobahn2.1 Richtungsfahrbahn Nord

Parkplatz	Kilometer	
Franzosenhaus	2,63	eine <u>nicht</u> behinderten- gerechte Klosettanlage
Mittertreffling	19,85	-"-
Denk	25,64	-"-

2.2 Richtungsfahrbahn Süd

Engerwitzdorf	25,73	-"-
Innertreffling	20,48	-"-
Franzosenhaus	2,40	-"-

2 6

3.) A8 Innkreis Autobahn3.1 Richtungsfahrbahn Passau

Oberthan Nord	18,20	-"-
---------------	-------	-----

3.2 Richtungsfahrbahn Linz

Oberthan Süd	16,80	-"-
--------------	-------	-----

2 2

4.) A25 Linzer Autobahn4.1 Richtungsfahrbahn Passau

Sinnersdorf Nord	5,95	-"-
Traun Au Nord	9,70	-"-

4.2 Richtungsfahrbahn Linz

Traun Au Süd	9,50	-"-
Sinnersdorf Süd	6,10	-"-

2 4



*MC*  
*HT 21.1.87*

**AMT DER O. Ö. LANDESREGIERUNG**

BauS-I-4/67-1986/Scha/Do

12.1.1987

4020 Linz, am  
Amtsgebäude Kärntnerstraße 12 (Hauserhof) — Tel. 584

Bei Antwortschreiben Geschäftszeichen, Datum und Gegenstand dieses Schreibens anführen

Bundesstraßen B + S,  
Bestandsaufnahme über nicht behindertengerecht ausgestalteter Toiletten-Anlagen

Sachbearbeiter:  
W.Hofrat Dipl.Ing. Schaler  
Klappe: 2228

Bundesministerium für Bauten und Technik	
Eingelangt 16. JAN. 1987	
Zl. 911.400/9	Bilg.

An das  
Bundesministerium für Bauten und Technik

Stubenring 1  
1011 Wien

**Mitverle digt mit**  
**Zl. 911.400/1-3081/1987**

*Hofrat / Ref 1*  
*20.1.87*  
*Sch*  
*11.1.*

Zum Erlaß des do. Bundesministeriums vom 4.12.1986  
GZ. 911.400/8-3081/86 wird berichtet, daß im

Bundesland Oberösterreich

Bundesstraße	Standort	
B 154, Mondsee Straße	km 11,750 im Gemeindegebiet von Zell am Moos	eine nicht behindertengerechte Klosettanlage

vorhanden ist.

Für die Republik Österreich:

Dipl.Ing. Böhm

F.d.R.d.A.  
*Böhm*



# AMT DER SALZBURGER LANDESREGIERUNG

Postanschrift: Postfach 527, A-5010 Salzburg Telex: 633028 DVR: 0078182

An das  
Bundesministerium für  
Bauten und Technik

Bundesministerium für Bauten und Technik	
Eingelaufen 16. JAN. 1987	
Zl. 911.400/10	

*116*  
*20.1.87*

Stubenring 1  
1011 Wien

*20.1.87*  
*Ref 1*

*1308*  
*1.1.1987*

Münchner Bundesstraße 52 Telex: 633700

(0662) 32285 Durchwahl

Datum

Zahl (Bei Antwortschreiben bitte anführen)

6/42-8256/6-1986

350

14.1.1987

### Betreff

Autobahnen Salzburg, Bestandsaufnahme behindertengerechte  
Toiletten-Anlagen

Bez.: Do. Erlaß vom 4.12.1986, Zl. 911.400/8-3081/86

Bir.: 2 Aufstellungen

**Mit erledigt mit**  
Zl. 911.400/1-3081/1987

Zum oa. Erlaß wird beiliegend je eine Aufstellung der Autobahn-  
meistereien Salzburg und Golling zur gefälligen Kenntnis übermittelt.

Wie diesen Listen zu entnehmen ist, gibt es auf den Autobahnen im  
Bundesland Salzburg im Bereich der Bundesstraßenverwaltung weder  
auf den Parkplätzen an der Strecke noch bei den Autobahnstationen  
behindertengerechte WC-Anlagen.

Für den Landeshauptmann:

*Hörmandinger*

Ing. Hörmandinger

Techn. Oberamtsrat



AUTOBAHNMEISTEREI GOLLING  
 (TAUERNAUTOBAHN)  
 5440 Golling, Torren 202  
 Tel.: 06244/359-0, 466-0

14.1.87

BUNDESLAND SALZBURG

Auto- bahn	km	Richtung	Rastplatz	WC	Trocken	F.Behind.
A 10	14,000	Villach	Almberg	—	1	-
A 10	14,050	Salzburg	Almberg	—	1	-
A 10	17,500	Salzburg	Bruderloch	—	1	-
A 10	21,050	Villach	Garnei	—	1	-
A 10	25,670	Salzburg	Weißbach	—	1	-
A 10	34,150	Villach	Stegenwald	—	1	-
A 10	34,100	Salzburg	Stegenwald	—	1	-
A 10	40,350	Villach	Werfen	—	1	-
A 10	49,950	Villach	Klausgraben	—	1	-
A 10	49,500	Salzburg	Klausgraben	—	1	-
A 10	28,765	Villach	Rasthaus	1	-	-
A 10	28,870	Villach	Esso-Tankstelle	1	-	-
A 10	28,765	Salzburg	Total-Tankstelle	1	-	-

73

## BUNDESLAND SALZBURG

14.1.87

Straße	Km	Richt	Rastplatz	Wc	Trocken	f. Behind.
A 1	267.760	Mü	Langmoos	-	1	-
A 1	268.961	Mü	Schafbergblick	-	1	-
A 1	270.629	Wi	Wartenfels	-	1	-
A 1	272.571	Wi	Schoberblick	-	1	-
A 1	273.800	Wi	Fischbach	-	1	-
A 1	274.700	Mü	Enzersberg	-	1	-
A 1	276.250	Wi	Thalgauer Becken	-	1	-
A 1	277.552	Wi	Salzburg.Vorland	-	1	-
A 1	278.956	Wi	Am Bach	-	1	-
A 1	282.779	Mü	Salzburger Tor	-	1	-
A 1	286.478	Wi	AB-Station Söllheim	1	-	-
A 1	287.872	Mü	AB-Station Kasern	1	-	-
A 1	299.600	Mü	Walserberg Nord	1	-	-
A 1	300.800	Wi	Amtspl. Walserbg. Süd	1	-	-
A 10	4.200	Vill	Glanegg Süd	-	1	-
A 10	4.400	Mü	Glanegg Nord	-	1	-

2  
 + 03  
 15  
 + 12  
 27  
 Timmerbau ABAG!

Autobahnmeisterei Salzburg  
 5020 Salzburg  
 Münchner Bundesstraße 54



# AMT DER SALZBURGER LANDESREGIERUNG

Postanschrift: Postfach 527, A-5010 Salzburg Telex: 633028 DVR: 0078182

An das

Bundesministerium für  
Bauten und Technik

Stubenring 1  
1011 Wien

Bundesministerium Bauten und Technik	
Eingeliefert 16. JAN. 1987	
Zl. 911.400/11	Sekt. <input type="checkbox"/> Sig. <input type="checkbox"/>

Zahl (Bei Antwortschreiben bitte anführen)  
6/23-525/11 1987

Michael-Pacher-Straße 36  
☎ (0662) 80 42 Durchwahl  
4274/TAR Metzger

Datum  
12.1.1987

*3081/11  
19.1.  
16/7*

Betreff

Bundesstraßenverwaltung; Meldung über Toiletanlagen

Bezug

Erlaß Zl. 911.400/8-3081/86 vom 4.12.1986

Beilage  
1 Liste

Mit erledigt mit  
Zl. 911.400/1-3081/1987

Das Amt der Salzburger Landesregierung, Bundesstraßenverwaltung B + S, gibt auf beiliegende Liste, die an Bundesstraßen aufgestellten Klosettanlagen bekannt. Behindertengerechte WC-Anlagen sind an Bundesstraßen B + S im Land Salzburg derzeit nicht aufgestellt.

Für den Landeshauptmann:

Dipl.-Ing. Kratzer  
Hofrat

Für die Richtigkeit  
der Ausfertigung:

*Kratzer*

Bundesland Salzburg

## Aufstellung über Toiletanlagen an Parkplätzen

Stand 01.10.1987

Straßenbezeichnung	Aufstellungsart/Bezeichnung	Behinderten-WC	
		ja	nein
<u>B 1</u>			
km 289,6	Trocken-WC Eigenbau		x
<u>B 154</u>			
km 27,8	Trocken-WC Fertigteil		x
km 30,15	Trocken-WC Fertigteil		x
<u>B 156</u>			
km 15,2	Trocken-WC Eigenbau		x
km 30,8	Trocken-WC Eigenbau		x
<u>B 158</u>			
km 16,6	Trocken-WC Eigenbau		x
km 17,2	Trocken-WC Fertigteil		x
km 26,4	Chemical-WC komplette Anlage		x
km 31,3	Chemical-WC komplette Anlage		x
km 31,85	Chemical-WC komplette Anlage		x
km 33,7	Trocken-WC Fertigteil		x
<u>B 159</u>			
km 30,3	Trocken-WC Fertigteil		x
	Σ 12		



AMT DER  
STEIERMÄRKISCHEN LANDESREGIERUNG

Mitglied mit  
Zl. 911.400/1-3081/1987

MO  
Ho 28.1.87

Fachabteilung II d - Straßen- und Brückenerhaltung

8011 Graz, Engalgasse 3-5

DVR 0087122

Bearbeiter Ing. Maas

Telefon DW (0 31 6) 33 5 08/ 36

Telex 031838 lgr gz a

Parteienverkehr

Montag bis Freitag 8 bis 12 Uhr

Bitte in der Antwort das Geschäftszeichen (GZ) dieses Schreibens anführen

8011 Graz, Landesregierung - Fachabteilung II d

An das

Bundesministerium für  
Bauten und Technik

Stubenring 1  
1011 W i e n

GZ LBD-II d 11 Pa 0-86/11

Graz, am 15. 1. 1987

Ggst Steiermark;  
Bundesstraßenverwaltung;  
Bestandsaufnahme der  
Toiletteanlagen.

Bez.: 911.400/8-3081/86

Bundesministerium für Bauten und Technik	
Eingelangt 26. JAN. 1987	
Zl. 911.400/13	akt. 3
	Blg. 0

i.V. Fialla  
870127

3081  
Ref 1 26/1/87

Zu obigem Erlaß wird eine Aufstellung über die bestehenden Toiletteanlagen auf Autobahnen vorgelegt.

behindertengerechte Klosett-Anlage gem. ÖNORM B 1600

Straßenzug	Standort	nicht vorhanden		vorhanden	
A 2 Südautobahn	Schäffern, km 86,500				1
Fahrtrichtung	Tanzegg, km 91,280				1
Wien - Pack	St.Johann, km 113,1				1
	Landegg, km 139,9			1	
	Ilztal, km 154,0			1	
	Flöcking, km 169,4			1	
	Laßnitzhöhe, km 174,3			1	
	Moggauleiten, km 177,3			1	
	Pachern, km 183,6			1	
	Thondorf, km 188,1			1	
	Lieboch, km 203,9			1	
	Zirknitzberg, km 211,3			1	
	Scharasbach, km 220,5			1	

13

	Herzogberg-Nord, km 227,6	1
	Packwinkel, km 235,9	1
<b>Fahrtrichtung</b>		
<b>Pack - Wien</b>	Herzogberg-Süd, km 227,4	1
	Hammesbach, km 216,0	1
	Assingberg, km 209,7	1
	Mooskirchen, km 203,9	1
	Murfeld, km 188,0	1
	Raaba, km 185,3	1
	Lamberg, km 183,0	1
	Autal, km 179,5	1
	Krachelberg, km 177,8	1
	Nestelbach, km 174,5	1
	Gleisdorf, km 169,3	1
	Ilztal, km 154,0	1
	Lindegg, km 140,5	1
	Iafental, km 135,2	1
	St.Johann, km 113,1	1
<b>A 9 Pyhrnautobahn</b>		
<b>Fahrtrichtung</b>	Seiersberg, km 0,1	1
<b>Graz-Jugoslawien</b>	Premstätten, km 5,2	1
	Wundschuh, km 9,8	1
	Hengsberg, km 16,5	1
	Wagau, km 32,9	1
<b>Fahrtrichtung</b>		
<b>Jugoslawien-Graz</b>	Gabersdorf, km 32,9	1
	Lichendorf, km 16,5	1
	Thalerhof, km 9,5	1
	Feldkirchen, km 0,3	1

Auf Schnellstraßen und Bundesstraßen sind ausschließlich Toiletteanlagen vorhanden, die nicht der ÖNORM B 1600 entsprechen.

Für den Landeshauptmann:  
Der Abteilungsvorstand:

*hw*

(Wirkl.Hofrat Dipl.Ing. Hönigl)

# AMT DER KÄRNTNER LANDESREGIERUNG

Zl. Bau 17 S - 117/2/87

Betreff: Toiletanlagen

Auskünfte: AR Martin

Telefon: 0 42 22 - 536

Durchwahl 31714

Bitte Eingaben ausschließlich an die Behörde richten und die Geschäftszahl anführen.

Bezug:

Bundesministerium für Bauen und Technik	
Ersucht am 13. FEB. 1987	
Z. 911.400/8-3081/87	1

An das

Bundesministerium für Bauten und Technik

*REF 1 / NIC  
308 / 117.2.87  
13/2*

Mitgelegt mit  
Zl. 911.400/8-3081/87

Stubenring 1  
1011 Wien

Unter Bezugnahme auf den do. Erlaß, Zahl: 911.400/8-3081/86 vom 4. 12. 1986 übermittelt die Abteilung 17 beim Amt der Kärntner Landesregierung nachstehende Aufstellung über alle derzeit auf Bundesstraßen bestehenden Toiletanlagen.

Anlage

Klagenfurt, 1987-02-10

Für den Landeshauptmann :

Dipl. Ing. FORTIN eh.

F. S. B. d. A. :  
*Spitzer*

Bundesstraße	Standort (Str.-km Angabe u. Park- bzw. Rastplatzbe- zeichnung	behindertengerechte Klosett-Anlagen gem ÖNORM B 1600
A 2 Süd Autobahn	Twimberg-West km 249,6	vorhanden
"	Twimberg-Ost km 249,7	"
"	Gräbern km 255,5	"
"	Krumpendorf km 329,2	"
"	Sallach km 332,9	nicht vorhanden
"	Karawankenblick km 333,8	vorhanden
"	Steinteich km 337,4	nicht vorhanden
"	Leonstein km 337,4	"
"	Töschling/Süd km 340,1	vorhanden
"	Töschling/Nord km 340,9	nicht vorhanden
"	Velden km 344,7	vorhanden
"	Kranzlhofen km 345,5	"
"	Sternberg/Süd km 349,0	"
"	Sternberg/Nord km 349,0	"
"	Federaun/Nord km 361,6	"
"	Federaun/Süd km 362,8	nicht vorhanden jedoch Aufstel- lung bis Mai 87 Auftragsvergabe ist bereits erfolgt.
"	Gailbrücke/Süd km 368,2	nicht vorhanden
"	Oberschütt/Nord km 369,5	"

Σ = 18



Bundesstraße	Standort (Str.-km Angabe u. Park- bzw. Rastplatzbe- zeichnung)	behindertengerechte Klosett-Anlagen gem. ÖNORM B 1600
A 10 Tauern Autobahn	Lieser km 132,4	nicht vorhanden
"	Trebesing km 132,7	"
"	Seeboden km 141,1	vorhanden
"	Wolfsberg km 141,8	"
"	Tragail/Nord km 153,6	"
"	Tragail/Süd km 154,0	"
"	Töplitsch/Nord km 167,8	"
"	Töplitsch/Süd km 167,8	"
Südsteirische B 69	Rastplatz Koglereck km 11,0	nicht vorhanden
Packer B 70	Parkplatz Fischering km 97,4	"
"	Rastplatz Griffnerberg/West km 111,4	"
"	Rastplatz Dolina km 139,4	vorhanden, ohne Wasserspülung
Obdacher B 78	Parkpl. Twimberg-Reihbauerkurve km 38,7	nicht vorhanden
Seeberg B 82	Rastpl. Schullerkurve km 44,8	"
Kärntner B 83	Rastpl. Taggenbrunn km 285,2 li u. re	vorhanden
"	Wernberg km 334,0	nicht vorhanden
"	Graschelitzen km 349,8	"
"	östl. Arnoldstein km 359,7	"
"	östl. Thörl km 364,9	"
Rosental B 85	Rastpl. Weizelsdorf km 37,550	"

Bundesstraße	Standort (Str.-km Angabe u. Park- bzw. Rastplatzbe- zeichnung		behindertengerechte Klosett-Anlagen gem ÖNORM B 1600
Weißensee B 87	Rastpl. Treubrunnen km 5,550		nicht vorhanden
"	Rastpl. Gailberg km 2,170	2	"
Naßfeld B 90	Bodensee km 7,2	1	"
Loiblpaß B 91	Rastpl. Hollenburger Talbrücke km 11,0 re u. li	1	"
Gurktal B 93	Rastpl. Enge Gurk km 35,2	1	"
Ossiacher B 94	Rastpl. Kadöll km 15,2		"
"	Rastpl. Tiefen km 31,5	3	"
Turracher B 95	Rastpl. Zedlitzdorf km 39,9	1	"
"	Rastpl. Aufstieg Turrach km 59,6		"
Millstätter B 98	Rastpl. Tschall km 4,3	1	"
Drautal B 100	Tschernimühl km 5,1		"
"	Weißbach km 6,3		"
"	Töplitsch km 11,2		"
"	Bizent km 19,4		"
"	Rastpl. Lengholz km 60,0		"
"	Rastpl. Teichmühle km 90,160	6	"
Mölltal B 106	Rastpl. Gössnitz km 32,050	1	"
Großglockner B 107	Rastpl. Iselsberg km 24,8	1	"
Wurzenpaß B 109	Nähe Staatsgrenze km 7,5	1	"
Plöckenpaß B 110	Kreuztratten km 23,4	1	"
Gailtal B 111	Förolach km 23,0	1	"



**AMT DER TIROLER LANDESREGIERUNG**  
Landesbaudirektion

A-6010 Innsbruck, am 15. 1. 1987  
Herrengasse 1  
Tel.: 0 52 22 / 35 0 01, Durchwahl Klappe 45521/349

GzI.: VIb5 - 1004/47 - 1986

Sachbearbeiter: ADir. Ing. Rimml

Bitte in der Antwort die GzI. dieses Schreibens anführen

Bundesministerium  
für Bauten und Technik  
Sektion 3

Stubenring 1  
1011 Wien

Bundesministerium für Bauten und Technik	
Erl. Zl. 911.400/13	
21. JAN. 1987	
BR.	
TE.	



REF 1 / 110  
308 / 110 22.11.  
1.1. Bra

Bundesstraßenverwaltung A, B und S  
Bestandsaufnahme über nicht behindertengerecht  
ausgestaltete Toiletten-Anlagen  
(unter Zugrundelegung der Bestimmungen der ÖNORM B 1600)  
im Bundesland Tirol

Erl. Zl. 911.400/8-3081/86 vom 4. 12. 1986

Mitverlegt mit  
Zl. 911.400/1-3081/1987

In der Anlage wird die detaillierte Aufstellung über die be-  
stehenden Toiletten - Anlagen an Bundesstraßen A, B und S im  
Bundesland Tirol vorgelegt.

1 Anlage

Für den Landeshauptmann:

Weiß

(HR. D.I.Dr.techn. Weiß)

BÜNDESLAND TIROL

Bundesstraße	Standort km Park - bzw. Rastplatz- bezeichnung	behinderten gerechte Klosett Anlagen	
		nicht vorhanden	vorhanden
A 12 Inntal Autobahn Nordfahrbahn	km 14,1 Autobahnstation Angath WC Anlagen im Gebäude und Tankstelle	X	
	km 24,2 Parkplatz Kundl eigene WC Anlage	X	
	km 35,7 Parkplatz Münster Nord eigene WC Anlage	X	
	km 54,8 Rasthaus Wienerwald WC Anlagen im Gebäude und Tankstelle	X	
	km 66,2 Parkplatz Hall i.T. eigene WC Anlage	X	
	km 72,0 Rasthaus Ampaßerhof WC Anlagen im Rasthaus und Tankstelle	X	
	km 86,0 Parkplatz Kematen eigene WC Anlage	X	
	km 91,5 Parkplatz Inzing eigene WC Anlage	X	
	km 103,3 Parkplatz Telfs Nord eigene WC Anlage	X	
Bau km 67,8 Parkplatz Kronburg eigene WC Anlage		X	

1a

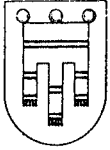
Bundesstraße	Standort km Park - bzw. Rastplatz- bezeichnung	behinderten gerechte Klosett Anlagen	
		nicht vorhanden	vorhanden
A 12 Inntal Autobahn Südfahrbahn	km 103,3 Parkplatz Telfs Süd eigene WC Anlage	X	
	km 80,6 Parkplatz Sieglanger eigene WC Anlage	X	
	km 64,2 Parkplatz Volders eigene WC Anlage	X	
	km 54,8 Parkplatz Weer eigene WC Anlage	X	
	Rasthaus Vomp WC Anlage im Rasthaus und Tankstelle	X	
	km 36,3 Parkplatz Münster Süd eigene WC Anlage	X	
	km 28,4 Parkplatz Radfeld eigene WC Anlage	X	
	km 14,1 Parkplatz, Tankstelle Angath WC Anlage in Tankstelle	X	
	km 9,4 Parkplatz Schafftenau eigene WC Anlage	X	
	B 108 Felbertauern Str.	km 17,3 Parkplatz bei Kalserbachbrücke eigene WC Anlage kein Winterbetrieb	X
B 312 Loferer Straße	km 8,5 Parkplatz Denggenbühel eigene WC Anlage kein Winterbetrieb	X	
Bundesstraßen S	Fehlmeldung		

9  
+ 10  
19

1

1

nicht 20: 9AA400/1-308A/87



# AMT DER VORARLBERGER LANDESREGIERUNG

Landhaus, A-6901 Bregenz

An das  
Bundesministerium für  
Bauten und Technik  
Sektion 3

Stubenring 1  
1011 Wien

Bundesministerium für Bauten und Technik	
Eingelangt 22. JAN. 1987	
Zl. 911400/12	

Auskünfte:  
Dipl.-Ing. Mahuscek

Tel. (05574) 511  
Durchwahl:  
2814

Aktenzahl: VI Ib 140-0/8/87  
(Bei Antwortschreiben bitte anführen)

Bregenz, am 16. Jänner 1987

Betrifft: Bestandsaufnahme über nicht behindertengerecht  
ausgestaltete Toiletteanlagen an Bundesstraßen  
Bezug: Schreiben vom 4. Dezember 1986,  
Zl. 911.400/8-3081/86  
Anlage: Zusammenstellung

Mit erledigt mit  
Zl. 911.400/1-3081/1987

In der Anlage wird die vom Bundesministerium für Bauten und Technik gewünschte Zusammenstellung der an Bundesstraßen erstellten Klosettanlagen übermittelt. Aus dieser Zusammenstellung ist ersichtlich, welche Klosettanlagen bereits bereits behindertengerecht ausgebildet sind.

Für den Landeshauptmann:  
Der Landesamtsdirektor:

(Dr. Ender)

Landesstraßenbauamt Feldkirch  
Autobahnmeisterei Hohenems


An das  
 Landesstraßenbauamt  
F e l d k i r c h

Betrifft: Bestandsaufnahme von WC- Anlagen, die nicht behindertengerecht ausgestaltet sind.

Bundesstraße A 14	Standort km Angabe u. Parkplatz bzw. Rast- platzbezeichnung	behindertengerechte Klosettanlage gem. ÖNORM B 1600	
		nicht vor- handen	vorhanden
A 14	WC- Dornbirn Nord km 14,380 rechts	X	
A 14	WC- Dornbirn Nord km 14,250 links	X	
A 14	WC- Anlage Hohenems km 23,280 rechts	* X	
A 14	WC- Anlage Hohenems km 23,710 links	* X	
A 14	WC- Anlage Frutz- brücke km 32,580 rechts	X	
A 14	WC- Anlage Frutz- brücke km 32,950 links	X	
A 14	WC- Anlage Schlins km 45,940 rechts		X
A 14	WC- Anlage Schlins km 46,083 links		X
A 14	WC- Anlage Nüziders km 54,285 rechts		X
A 14	WC- Anlage Nüziders km 54,428 links	10 Z	X
Bundesstraße S 16			
S 16	WC- Radin km 51,580 rechts		X
S 16	WC- Radin km 51,580 links	27	X

\* WC- Anlage Hohenems wird im Zuge des Baues der Autobahnrast-  
 stätte ersetzt.

115  
07.01.87



# TAUERNAUTOBAHN AKTIENGESELLSCHAFT

A 5020 Salzburg, Alpenstr. 94, Ruf 0662 20 5 11-01, Telex 633718

Mitteleidigt mit  
Z: 911.400/8-3081/4.12.86

An das  
BUNDESMINISTERIUM für  
BAUTEN und TECHNIK  
z. Hd. Herr Dr. MORITZ

Stubenring 1  
1011 W I E N

911400/4

32  
30

111  
111

Z1.911.400/8-3081/4.12.86

Stey/Ob

Salzburg, den  
7.1.1987

Bestandsaufnahme über nicht behindertengerecht  
ausgestatteter Toiletten-Anlagen an der Tauern-  
autobahn-Scheitelstrecke, A 10.

Sehr geehrte Herren!

In der Anlage übersenden wir Ihnen die gewünschten und mit  
unseren Daten versehenen Formblätter über die obgenannte  
Bestandsaufnahme zu Ihrer Verwendung.

Wir hoffen Ihnen damit gedient zu haben und verbleiben

ANLAGE:

2 Formblätter

mit freundlichen Grüßen

TAUERNAUTOBAHN  
AKTIENGESELLSCHAFT

23/87



PARKPLATZ-ERHEBUNG

## Bundesland Salzburg

A 10 Tauernautobahn	KM	Bezeichnung	Richtungs- fahrbahn	gemäß ÖNORM 1600 behindertengerechte Klosettanlage	
				nicht vorh.	vorhanden
	54	PP Buchnitz	Sbg.	X	
	55	PP Weyer	Vill.	X	
	65	PP Steiner	Vill.	X	
	65,4	PP Gänsbichl	Sbg.	X	
	71	PP Rohr	Vill.	X	
	72	PP Gindl	Sbg.	X	
	88	PP Wald	Vill.	X	
	89	PP Hub	Sbg.	X	
	93	PP Zederhaus-West	Vill.	X	
	94	PP Possegg	Sbg.	X	
	98	PP Krottendorf	Vill.	X	
	100	PP Lanschütz	Sbg.	X	

*Σ = 14*


*... durch ... 31.12.09/14-5081/87*

PARKPLATZ-ERHEBUNG

## Bundesland Kärnten

A 10 Tauernautobahn	KM	Bezeichnung	Richtungs- fahrbahn	gemäß ÖNORM 1600 behindertengerechte Klosettanlage	
				nicht vorh.	vorhanden
	112	PP Rennweg	Vill.		X
	116	PP Ried	Sbg.	X	
	122	PP Pressingberg	Vill.	X	

# PYHRN AUTOBAHN AKTIENGESELLSCHAFT



8010 GRAZ, WILHELM-RAABE-GASSE 24

Telefon (03 16) 65 2 20 Serie 21-23

Telegrammadresse PAG GRAZ

Telex 03/1682

An das  
Bundesministerium für  
Bauten und Technik

Bundesministerium für Bauten und Technik	
Eingelangt	29. DEZ. 1986
Zl.	911.400/8-3081/86

Stubenring 1  
1011 Wien

PAG

Ihr Zeichen

Ihre Nachricht vom

Unser Zeichen/Klappe

Graz.

wey/de/30/135

18.12.1986

Betrifft. A 9 Pyhrnautobahn - Gesellschaftsstrecke  
Bestandsaufnahme behindertengerecht  
ausgestalteter Toiletten-Anlagen  
GZ. 911.400/8-3081/86

Mitverleibt mit  
Zl. 911.400/8-3081/86

Sehr geehrte Herren!

Mit Bezug auf Ihren Runderlaß vom 4. Dezember 1986 übermitteln wir Ihnen in der Anlage die gewünschte Auflistung behindertengerecht ausgestalteter Toiletten-Anlagen zur gefälligen Kenntnisnahme.

Mit freundlichen Grüßen

PYHRN AUTOBAHN  
AKTIENGESELLSCHAFT

*Verhinderung*

1 Anlage

PYHRN AUTOBAHN  
AKTIENGESELLSCHAFT

Bundesland: Steiermark und Oberösterreich

Bundesstraße (A, B bzw. S)	Standort (Straßen-km Angabe u. Park- bzw. Rast- platzbezeichnung)	behindertengerech- te Klosett-Anlagen gem. ÖNORM B 1600	
		nicht vorhanden	vorhanden
<b><u>A 9 Pyhrnautobahn</u></b>			
<b>1) Bosruckstrecke</b>			
<b>in Oberösterreich</b>	AB-km 90,55 (RiFa Graz) "Josefiberg"	<i>A</i>	ja
<b>in Steiermark</b>	AB-km 101,6 (RiFa Graz) "Pürgschachen Ost"		ja
	AB-km 101,6 (RiFa Linz) "Pürgschachen West"		ja
<b>2) Gleinalmstrecke</b> (nur Steiermark)	AB-km 171,700 (RiFa Linz) "Ortnerhof I"	wird 1987 gebaut	
	AB-km 171,700 (RiFa Graz) "Ortnerhof II"		ja
	AB-km 176,15 (RiFa Linz) "Hinterlainsach I"	wird 1987 gebaut	
	AB-km 176,35 (RiFa Graz) "Hinterlainsach II"		ja
	AB-km 186,65 (RiFa Linz) "Kleintal"		ja
	AB-km 190,25 (RiFa Linz) "Übelbach I"		ja
	AB-km 190,30 (RiFa Graz) "Übelbach II"		ja
	AB-km 195,35 (RiFa Linz) "Waldstein I"		ja
	AB-km 195,25 (RiFa Graz) "Waldstein II"		ja
	AB-km 198,0 (RiFa Graz) Raststätte "Deutschfei- stritz"	nein	
	AB-km 205,3 (RiFa Graz) "Eggenfeld"		ja

Graz, am 18. 12. 1986  
wey/de/30

*Wey*



**BRENNER AUTOBAHN  
AKTIENGESELLSCHAFT**

DER VORSTAND  
2345-1986 Ing.Ha/kr

A-6021 INNSBRUCK, 1986-12-18  
RENNWEG 10 a, POSTFACH 637  
TEL. 31791, FS 5-3611

An das  
Bundesministerium  
für Bauten und Technik

Stubenring 1  
1011 W i e n

Bundesministerium für Bauten und Technik					
Erz. d. B. 22. DEZ. 1986					
Z. 911.400/9	<table border="1"> <tr> <td>St.</td> <td></td> </tr> <tr> <td>Ble.</td> <td></td> </tr> </table>	St.		Ble.	
St.					
Ble.					

*Handwritten:* 23/12 Rep. d. B. 308

Betreff: A 13 Brenner Autobahn  
Toiletten-Anlagen

Bezug: GZ. 911.400/8-3081/86

**Mitteilung**  
Z: 911.400, 1-3081/86

Sehr geehrte Herren !

Wie aus der beigelegten Aufstellung ersichtlich, gibt es entlang der Brenner Autobahn 7 Toilettenanlagen, zwei davon sind behindertengerecht ausgeführt.

Mit vorzüglicher Hochachtung

Beilage erwähnt

BRENNER AUTOBAHN  
AKTIENGESELLSCHAFT  
*Handwritten signature*

A 13 BRENNER AUTOBAHN, BESTANDSAUFNAHME TOILETTEN-ANLAGEN

STANDORT:	AB km:	
1. Parkplatz Bergisel	Bergfahrbahn km 1,5	nicht behindertengerecht
2. Parkplatz Patsch	Bergfahrbahn km 6,2	" "
3. Parkplatz Europabrücke	Bergfahrbahn km 6,2	" "
4. Parkplatz Gschleirsch	Bergfahrbahn km 14,4	<u>behindertengerecht</u>
5. Parkplatz/LKW-Stauraum Nösslach	Bergfahrbahn km 27,5	nicht behindertengerecht
6. Parkplatz Nösslach	Talfahrbahn km 27,5	" "
7. Parkplatz Gschleirsch	Talfahrbahn km 14,1	<u>behindertengerecht</u>

Z

Stand vom 1986-12-31

**ARLBERG STRASSENTUNNEL AKTIENGESELLSCHAFT**

A-6021 INNSBRUCK · HEILIGGEISTSTRASSE 21 · TEL. (05222) 32051 Δ · FS 05-3164 · TELEGRAMMADR. ASTAG INNSBRUCK



An das  
Bundesministerium für  
Bauten und Technik

Stubenring 1  
A-1010 W i e n

ZEICHEN	IHRE NACHRICHT	IHR ZEICHEN	6021 INNSBRUCK
bd/sch			15.1.1987
BETRIFFT			
Erlaß GZ. 911.400/8-3081/86 vom 4.12.1986			
<u>Bestandsaufnahme über nicht behinderten-</u> <u>gerecht ausgestattete Toiletten-Anlagen.</u>			

Sehr geehrte Herren!

Gemäß Aufforderung gibt die Arlberg Straßentunnel AG bekannt, daß auf der Gesellschaftsstrecke S 16, zwischen Knoten Zams (Tirol) und Dalaas (Vorarlberg) derzeit 3 öffentliche Toiletten-Anlagen in Verwendung sind. Diese Anlagen entsprechen nicht der ÖNORM B 1600 Teil 2, Punkt 4.5 und sind somit für Körperbehinderte und alte Menschen mit dem Rollstuhl nicht benützbar.

Bundesland Tirol

S 16 km 16,250 li Mautstellenbereich nicht behindertengerecht  
S 15 km 16,250 re Mautstellenbereich nicht behindertengerecht

Bundesland Vorarlberg

S 16 km 32,500 li Kettenmontageplatz nicht behindertengerecht

- 2 -

Die Toiletten-Anlage bei km 32,500 muß im Zuge der Errichtung des Abschnittes Langen - Danöfen entfernt werden. Sie wird in der derzeitigen Standortnähe gemäß ÖNORM B 1600 Teil 2 wieder neu errichtet werden.

Außerdem möchten wir anmerken, daß die Bundesstraßenverwaltung im Vorarlberger Bereich entlang der S 16 2 Raststätten plant. Bei km 36,500 li ist die Raststation Klösterle und bei km 38,100 re ist die Raststation Dalaas vorgesehen.

Für allfällige Rückfragen stehen wir Ihnen jederzeit gerne zur Verfügung.

Mit freundlichen Grüßen!

ARLBERG STRASSENTUNNEL  
AKTIENGESELLSCHAFT  
INNSBRUCK





# AMT DER SALZBURGER LANDESREGIERUNG

Postanschrift: Postfach 527, A-5010 Salzburg - Telex: 633028 - DVR: 0078182

An das  
Bundesministerium für  
wirtschaftliche Angelegenheiten

Stubenring 1  
1011 Wien

Bundesministerium für wirtschaftliche Angelegenheiten	
Eingel.: - 1. JULI 1988	
Zl. 820650/4	ANL. B

Zahl (Bei Antwortschreiben bitte anführen)

6/4-8108/28-1988

Betreff

Münchner Bundesstraße 52

☎ (0662) 32285 Durchwahl

350

Telex: 633700

Datum

27.6.1988

Autobahnen Salzburg, Informationsmaterial für Behinderten-  
Autobahnführer

Bez.: 820.650/2-VI/2-88 vom 25.5.1988

Zur oa. Anfrage wird berichtet, daß nachfolgende Behinderten-  
Einrichtungen auf den Autobahnen im Bundesland Salzburg, Bereich  
Bundesstraßenverwaltung, vorhanden sind:

## A 1 WESTAUTOBAHN

### Richtungsfahrbahn Salzburg:

Autobahnstation Kasern, AB-km 287,7 - 2 Behinderten-PKW-Abstell-  
plätze am Gehsteig vor dem Stationsgebäude

### Richtungsfahrbahn Wien:

Autobahnstation Söllheim, AB-km 286,3 - 2 Behinderten-PKW-Abstell-  
plätze am Gehsteig vor dem Stationsgebäude

## A 10 TAUERN AUTOBAHN

### Richtungsfahrbahn Villach:

Autobahnstation Golling-West, Parkplatz, AB-km 28,3 -  
3 Behinderten-PKW-Abstellplätze

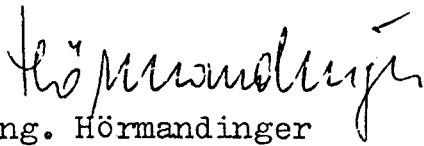
### Richtungsfahrbahn Salzburg:

Autobahnstation Golling-Ost - 2 Behinderten-PKW-Abstellplätze  
am Gehsteig vor dem Stationsgebäude

- 2 -

Sonstige Planungen oder Behinderten-Einrichtungen für Toiletten etc. bestehen derzeit nicht. Ansprechpartner für Werbezwecke sind die jeweiligen Mineralölfirmen wie ÖMV und Esso für Söllheim, Kasern und Golling-Ost (Total), Shell für Walserberg und Wienerwald für Rasthaus Golling.

Für den Landeshauptmann:



Ing. Hörmandinger  
Techn. Oberamtsrat



**AMT DER TIROLER LANDESREGIERUNG**  
Landesbaudirektion

GZl.: VIb1 - 1000/50 - 1988

Bundesministerium für wirtschaftliche Angelegenheiten  
Sektion VI

Stubenring 1  
1011 Wien

A 12 Inntal Autobahn  
Behindertengerechte  
Anlagen

Er1. Zl. 820.650/2-VI/2-88 *lb 3/88 offen lid 2*  
vom 25. 5. 1988  
Behinderten-Autobahnführer

Bezugnehmend auf den o.a. Erlaß betreffend den Bestand bzw. die Planung von behindertengerechten Anlagen an der A 12 Inntal Autobahn wird folgendes berichtet.

Zu Pkt. 1.:

Die bestehenden Notrufsäulenstandplätze auf den äußeren, unbefestigten Seitenstreifen im gesamten Bereich der A 12 Inntal Autobahn, wurden gem. RVS 5.232 mit einer 80 cm breiten Zugangsöffnung ausgeführt und sind daher nicht behindertengerecht.

Zu Pkt. 2.:

Am Parkplatz Kronburg km 147,70 (rechte Fahrbahn) wurde eine behindertengerechte Toilette errichtet.

Die geplanten WC-Anlagen auf den Parkplätzen Haiming/Nord km 118,25 (rechte Fahrbahn), Haiming/Süd km 118,50 (linke Fahrbahn), Imst/Süd km 133,50 (linke Fahrbahn) und Imst/Nord km 133,85 (rechte Fahrbahn) werden mit behindertengerechten Toiletten ausgerüstet werden.

Im Bereich der Tankstelle Pettnau km 95,80 wurde ein behindertengerechtes WC errichtet. Beim geplanten Rasthaus Pettnau im gleichen

A-6010 Innsbruck, am 6. 7. 1988  
Herrengasse 1  
Tel.: 0 52 22 / 35 6 01, Durchwahl Klappe 515

Sachbearbeiter: ADir. Ing. Krispel

Bitte in der Antwort die GZl. dieses Schreibens anführen

Bundesministerium für wirtschaftliche Angelegenheiten	
Eingel.: 13. JULI 1988	
Zl. 820650/8	ANM. <input type="checkbox"/> ANL. <input type="checkbox"/>

Bereich, ist der Bau eines behindertengerechten WC vorgesehen.

Zu Pkt. 3.:

Bei den bestehenden Rasthäusern der A 12 wurden behindertengerechte Parkplätze erstellt und zwar:

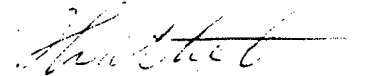
Angath	km 14,20
Vomp	km 50,40 (linke Fahrbahn)
Weer	km 54,80 (rechte Fahrbahn)
Ampaß	km 72,05 (rechte Fahrbahn)

Behindertengerechte Parkplätze sind beim Rasthaus Pettnau (km 95,80) geplant.

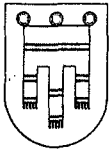
Weitere Anlagen an der A 12 Inntal Autobahn sind derzeit nicht vorgesehen.

Um gefällige Kenntnisnahme wird gebeten.

Für den Landeshauptmann:



(Dipl.-Ing. Hartlieb)



# AMT DER VORARLBERGER LANDESREGIERUNG

Landhaus, A-6901 Bregenz

An das  
Bundesministerium für  
wirtschaftliche Angelegenheiten

Stubenring 1  
1011 Wien

Bundesministerium für wirtschaftliche Angelegenheiten	
Eing. d.: 28. JULI 1988	
Zl. 820.650/2	Akt. VI Anl. 2

Auskünfte:  
Dipl. Ing. Tauber  
Tel. (05574) 511  
Durchwahl:  
2816

Aktenzahl: VIIb-026-1/22/88  
(Bei Antwortschreiben bitte anführen)

Bregenz, am 22. Juli 1988

Betrifft: Informationsmaterial zur Herausgabe eines Behinderten-Autobahn-  
führers  
Bezug: Do. Erlaß vom 25. Mai 1988, Zl. 820.650/2-VI/2-88  
Anlage: 2 Listen

Zur Anfrage des do. Bundesministeriums wird zu den einzelnen Punkten folgendes berichtet:

Zu Pkt. 1, bestehende und geplante behindertengerechte Notrufsäulen:

Zu diesem Punkt wird auf die beiliegende Liste verwiesen. Bei den als für behindertengerecht angegebenen Notrufsäulen ist lediglich eine Plattenbreite von 60 cm vorhanden. Das angrenzende Gelände ist jedoch eben, sodaß eine Benützung mittels Rollstuhl möglich ist.

Zu Pkt. 2, bestehende und geplante behindertengerechte Toiletten:

Siehe beiliegende Liste.

Zu Pkt. 3, bestehende und geplante behindertengerechte Parkplätze bei Raststätten:

Derzeit ist an der Rheintal Autobahn A 14 eine Raststätte im Raume Hohenems bei ca. km 23,70 geplant. An der Arlberg Schnellstraße S 16 steht in Klösterle eine Raststätte für die Fahrtrichtung Arlberg in Bauvorbereitung.


- 2 -

Diese Raststätte liegt jedoch innerhalb der ASTAG-Strecke. An der talwärts führenden Richtungsfahrbahn ist gleichfalls eine Raststätte an der S 16 geplant, deren endgültige Lage allerdings noch nicht festliegt.

Zu Pkt. 4, vorhandene Ansprechpartner für Werbezwecke:

Zu diesem Punkt können von der Bundesstraßenverwaltung keine Auskünfte erteilt werden.

Für den Landeshauptmann:



Günter Vetter, Landesrat

Landesstraßenbauamt Feldkirch  
Autobahnmeisterei Hohenems

An das  
 Landesstraßenbauamt  
F e l d k i r c h

Betrifft: Bestandsaufnahme von ~~WC-Anlagen~~, die nicht behindertengerecht ausgestaltet sind.

Bundesstraße A 14	Standort km Angabe u. Parkplatz bzw. Rast- platzbezeichnung	behindertengerechte Klosettanlage gem. ÖNORM B 1600	
		nicht vor- handen	vorhanden
A 14	WC- Dornbirn Nord km 14,380 rechts	X	
A 14	WC- Dornbirn Nord km 14,250 links	X	
A 14	WC- Anlage Hohenems km 23,280 rechts	* X	
A 14	WC- Anlage Hohenems km 23,710 links	* X	
A 14	WC- Anlage Frutz- brücke km 32,580 rechts	X	
A 14	WC- Anlage Frutz- brücke km 32,950 links	X	
A 14	WC- Anlage Schlins km 45,940 rechts		X
A 14	WC- Anlage Schlins km 46,083 links		X
A 14	WC- Anlage Nüziders km 54,285 rechts		X
A 14	WC- Anlage Nüziders km 54,428 links		X
Bundesstraße S 16			
S 16	WC- Radin km 51,580 rechts		X
S 16	WC- Radin km 51,580 links		X

\* WC- Anlage Hohenems wird im Zuge des Baues der Autobahnrast-  
 stätte ersetzt.

Landesstraßenbauamt Feldkirch  
Autobahnmeisterei Hohenems

V115-020-1/2017  
 Hohenems, 29.6.1988

An das  
 Landesstraßenbauamt  
F E L D K I R C H

Betrifft : Zl. 9-32/Allg. - 88 **behindertengerechte** Notrufsäulen

Notrufsäulen von Bludenz in Richtung Deutschland.

Säule bei Km	59,95	behindertengerecht
- " -	58,38	- " -
- " -	56,65	- " -
- " -	55,17	- " -
- " -	54,42	nicht behindertengerecht
- " -	52,60	- " -
- " -	50,90	- " -
- " -	49,82	behindertengerecht
- " -	48,68	- " -
- " -	47,57	- " -
- " -	46,10	nicht behindertengerecht
- " -	44,45	- " -
- " -	43,10	behindertengerecht
- " -	41,50	- " -
- " -	39,90	- " -

Durch den Ambergtunnel sind keine behindertengerechte Notrufsäulen.

Säule bei Km	36,75	nicht behindertengerecht	Amberg Nord
- " -	35,64	behindertengerecht	
- " -	33,85	- " -	
- " -	33,00	Parkplatz Frutz	nicht behindertengerecht
- " -	31,00	behindertengerecht	
- " -	29,80	- " -	
- " -	28,96	- " -	
- " -	26,88	- " -	
- " -	24,80	- " -	



Säule bei Km	23,70	Parkplatz Hohenems nicht behindertengerecht
- " -	21,51	behindertengerecht
- " -	20,71	- " -
- " -	19,35	- " -
- " -	17,75	- " -
- " -	16,37	- " -
- " -	15,41	- " -
- " -	14,25	Parkplatz Dornbirn Nord nicht behindertengerecht
- " -	12,75	behindertengerecht
- " -	10,80	- " -
- " -	8,67	- " -
Säule bei Pfänder Süd und Nord		nicht behindertengerecht
Säule bei Km -	0,28	behindertengerecht

Landesstraßenbauamt Feldkirch  
Autobahnmeisterei Hohenems

*Karl Schmid*

## Notrufsäulen Fahrbahn Richtung Arlberg

Säule bei Km - 0,81 nicht behindertengerecht  
 - " - 8,65 behindertengerecht

Im Bereich Citytunnel Nord und Süd sind die Notrufsäulen behindertengerecht.

Säule bei Km	10,78	behindertengerecht
- " -	12,73	- " -
- " -	14,38	Parkplatz Dornbirn Nord nicht behindertengerecht
- " -	15,40	behindertengerecht
- " -	16,36	- " -
- " -	17,74	- " -
- " -	19,34	- " -
- " -	20,70	- " -
- " -	21,50	- " -
- " -	23,25	Parkplatz Hohenems nicht behindertengerecht
- " -	24,80	behindertengerecht
- " -	26,88	- " -
- " -	28,90	- " -
- " -	29,70	- " -
- " -	31,00	- " -
- " -	32,60	Parkplatz Frutz nicht behindertengerecht
- " -	33,97	behindertengerecht
- " -	35,63	- " -
- " -	36,75	Amberg Nord nicht behindertengerecht
- " -	39,90	Amberg Süd behindertengerecht
- " -	41,50	behindertengerecht
- " -	42,95	- " -
- " -	44,45	- " -
- " -	45,95	Parkplatz nicht behindertengerecht
- " -	47,45	behindertengerecht
- " -	48,65	- " -
- " -	50,90	- " -
- " -	52,60	nicht behindertengerecht
- " -	54,25	behindertengerecht

. / .

Säule bei Km	55,22	behindertengerecht
- " -	56,67	- " -
- " -	58,38	- " -
- " -	59,85	- " -

Landesstraßenbauamt Feldkirch  
Autobahnmeisterei Hohenems





AMT DER  
STEIERMÄRKISCHEN LANDESREGIERUNG

8011 Graz, Landesregierung – Fachabteilung II d

An das

Bundesministerium für  
wirtschaftliche Angelegenheiten

Stubenring 1  
1011 W i e n

GZ LBD-IIId 00 A 0-88/22 ✓

Ggst Bundesstraßenverwaltung-Autobahn;  
Informationsmaterial zur Heraus-  
gabe eines Behinderten-Autobahn-  
führers.

Bez.: 820.650/2-VI/2-88

Fachabteilung II d – Straßen- und Brückenerhaltung  
8011 Graz, Landhausgasse 7

DVR 0087122

Bearbeiter D. I. Di rnböck

Telefon DW (0316) 7031/ 3017  
Telex 311838 Irggr a

Parteienverkehr  
Montag bis Freitag 8 bis 12 Uhr

Bitte in der Antwort das Geschäftszeichen (GZ)  
dieses Schreibens anführen

Graz, am 26. 7. 1988

Bundesministerium für wirtschaftliche Angelegenheiten	
Eingel.: 29. JULI 1988	
Zl. 820.650/13	Abt. VI Anl. 8

Bezugnehmend auf die do. Weisung vom 25. Mai 1988, betreffend Informa-  
tionsmaterial zur Herausgabe eines Behinderten-Autobahnführers, wird  
folgender Bericht erstattet.

zu Pkt. 1. Bestehende und geplante behindertengerechte Notrufsäulen  
Zugangsbreite 1,00 m ohne Stufen:-----

ABM. Lebring: NRS/Bau-km:

57/5,3; 61/9,4; 63/11,3; 65/13,5; 67/14,9; 69/16,6; 71/18,5;  
73/20,4; 77/24,3; 79/26,0; 81/27,8; 87/32,9; 89/34,6;  
58/5,3; 60/7,9; 62/9,8; 64/11,3; 66/13,5; 68/14,9; 70/16,5;  
74/20,4; 76/22,3; 78/24,1; 80/26,0; 82/27,8; 88/32,8; 90/34,6.

ABM. Unterwald: NRS/Bau-km:

1/208; 3/209,7; 5/211,3; 7/212,2; 11/212,8; 17/218,2; 19/220,5;  
21/222; 23/223,8; 27/227,6; 29/228,2; 33/231,8; 35/233,8;  
37/235;  
2/208; 4/209,7; 6/211,3; 8/212,2; 12/212,8; 14/214,1; 18/218,2;  
20/220,5; 22/222; 24/223,9; 26/225,9; 28/227,4; 30/228,2;  
34/231,8; 36/233,8; 38/235;

Tunnelwarte Webling:

Plabutsch-Nordportal km 211,0 NRS rechts, km 211,2 NRS rechts u. links

Plabutsch-Südportal km 221,2 NRS links und rechts, km 221,3 NRS rechts

zu Pkt. 2. Bestehende und geplante behindertengerechte Toiletten bei

## Rasthäusern:

A 2 Autobahnstation Kaiserwald, Bau-km 197,5

## Tankstellen:

A 9 Gralla/Ost Bau-km 24,3 und Gralla-West Bau-km 24,1

## Parkplätzen:

A 2 Bereich ABM. Ilz:

Fahrtrichtung Wien PP Lafental Bau-km 135,20

PP St.Johann Betriebs-km 113,6

Fahrtrichtung Kärnten PP St.Johann Betriebs-km 113,8

A 2 Bereich ABM. Pinggau:

Parkplätze Tanzegg und Schäßfern in beiden Richtungen

zu Pkt. 3. Bestehende und geplante behindertengerechte Parkplätzebei Rasthäusern:

A 2 Autobahnstation Kaiserwald, Bau-km 197,5


A 9 Gralle-Ost, Bau- km 24,3

zu Pkt. 3. Vorhandene Ansprechpartner für Werbezwecke bei

Mineralölfirmen: Fa. ÖMV

Raststättenpächtern: Fa. Rosenberger.

Der Abteilungsvorstand:



(Wirkl.Hofrat Dipl.Ing. Hönigl)



# TAUERNAUTOBAHN AKTIENGESELLSCHAFT

A 5020 Salzburg, Alpenstr. 94, Ruf 0662 20 5 11 0', Telex 633718

Bundesministerium für wirtschaftliche Angelegenheiten	
Eingel.: - 6. JULI 1988	
Zl. 820650/6	Abt. V Anl. 6

An das Bundesministerium  
für wirtschaftliche Ange-  
legenheiten

Stubenring 1  
A - 1011 WIEN

Ihre Zeichen

Ihre Nachricht

Unsere Zeichen

Salzburg, den

Pa/Hg/

102910

4.7.1988

Betrifft

Zahl 820.650/2-VI/2-88  
Behinderten-Autobahnführer

Sehr geehrte Herren!

Unter Bezug auf Ihr o.a. Schreiben erlaubt sich die Tauernautobahn Aktiengesellschaft nachstehendes zu berichten.

## Punkt 1:

Alle Telefonanlagen an Notrufsäulen im Freiland sind für Behinderte nicht erreichbar, da die Öffnung in den Leitschienen für Rollstühle nicht ausreicht. Der lotrechte Abstand von der Fahrbahn zum Telefon beträgt überdies 1,30 m.

In den Tunnelbereichen sind die Notruftelefone über einen 20 cm hohen Bordstein vom 1,00 m breiten Gehsteig zu erreichen. Das Telefon ist 1,50 m über dem Gehsteig.

In Fahrtrichtung Villach sind Notruftelefone auch in den Nischen situiert. Eine Erreichbarkeit für Behinderte scheint auch hier aufgrund des senkrechten Abstandes von der Fahrbahn zum Telefon mit 1,50 m, ohne Bordsteinkante, nicht gegeben.

## Punkt 2:

Folgende Parkplätze sind mit behindertengerechten Toiletteanlagen ausgestattet:

**Richtungsfahrbahn Villach:**

AB-Station Gasthofgut, AB-Km 59,3  
PP-Steiner, AB-Km 65,0  
PP-Rohr, AB-Km 71,0  
AB-Station Tauernalm, AB-Km 79,8  
Caravanparkplatz Krottendorf, AB-Km 98,0  
AB-Station Eisentratten, AB-Km 125,8

**Richtungsfahrbahn Salzburg:**

AB-Station Eisentratten, AB-Km 125,8  
PP-Hub, AB-Km 89,1  
PP-Gänsbichl, AB-Km 65,4  
AB-Station Gasthofgut, AB-Km 59,3

**Planungen für Neubauten von behindertengerechte Toiletten:****Richtungsfahrbahn Salzburg:**

PP-Gindl, AB-Km 71,9

**Punkt 3:**

Bei allen Autobahnstationen sind gekennzeichnete behindertengerechte Parkplätze vorhanden.

**Punkt 4:****Ansprechpartner für Werbezwecke:**

- a) AB-Station Gasthofgut:  
Mineralölfirma: Shell Austria Aktiengesellschaft  
Rennweg 12, 1030 Wien

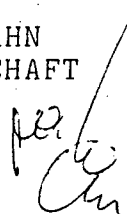
Raststättenpächter: Rosenberger, Hotelbetriebs-  
ges.m.b.H. 3104 St. Pölten, Harlanderstr. 112

- b) AB-Station Tauernalm:  
Mineralölfirma: Aral Austria Ges.m.b.H., Amraser-  
straße 1, 6020 Innsbruck
- Raststättenpächter: Wienerwald Restaurants Ges.m.b.H.  
Hinsenkampplatz 1, 4040 Linz
- c) AB-Station Eisentratten:  
Mineralölfirma: Elan-Mineralölvertrieb-AG, Julius-  
Raab-Platz 4, 1010 Wien
- Raststättenpächter: Rasthaus Eisentratten, Herzog  
Emil, Laggen 19, Eisentratten, 9853 Gmünd, Postf.77

Wir hoffen, mit dieser Auskunft gedient zu haben, und verbleiben

mit freundlichen Grüßen

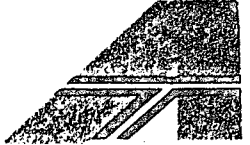
TAUERNAUTOBAHN  
AKTIENGESELLSCHAFT





**ARLBERG STRASSENTUNNEL AKTIENGESELLSCHAFT**

A-6021 INNSBRUCK · HEILIGGEISTSTRASSE 21 · TEL. (0 52 22) 32 0 51 Δ · FS 053-3164 · TELEGRAMMADR. ASTAG INNSBRUCK



An das  
Bundesministerium für wirt-  
schaftliche Angelegenheiten

Stubenring 1  
1011 W i e n

Bundesministerium für wirtschaftliche Angelegenheiten	
Eingel.: 15. JULI 1988	
Zl. 320 650/9	Abt. VI Anl. 5

ZEICHEN  
schn/as

IHRE NACHRICHT

IHR ZEICHEN

6021 INNSBRUCK  
14.7.1988

BETRIFFT

S 16 - Arlberg Schnellstraße  
Behinderten-Autobahnführer  
Ihr Schreiben GZ 820.650/2-VI/2-88 Nr. 3/88 offener Abt. 2

Sehr geehrte Herren!

Die Auskünfte zu den in Ihrem o.a. Schreiben angeführten Punk-  
ten 1 - 3 haben wir tabellarisch in der Beilage (Blatt 1) zusam-  
mengefaßt. Die für Körperbehinderte geeigneten Einrichtungen wur-  
den mit weiteren Ergänzungen (Spital, Ärzte) im beiliegenden  
Übersichtsplan M = 1:25.000 eingetragen, wobei die km-Angaben  
dem derzeitigen Ausbau- und Planungsstand entsprechen.

Zu Pkt. 4 Ihres o.a. Schreibens geben wir Ihnen außer unserer  
eigenen Gesellschaft noch folgende Ansprechpartner bekannt:

- ÖMV-Handels AG, Lustenau für Rasthaus Klösterle
- ARAL-Austria Ges.m.b.H. für Tankstelle Innerbraz (nicht im Be-  
reich der Gesellschaftsstrecke)

Für allfällige Rückfragen stehen wir Ihnen gerne zur Verfügung.

Anlage:  
erwähnt

Mit freundlichen Grüßen!

ARLBERG STRASSENTUNNEL  
AKTIENGESELLSCHAFT  
INNSBRUCK

*Raimund Honsak*

E I N R I C H T U N G	bestehend im Bereich		geplant im Bereich		S 16 km
	Rfb - Innsbruck	Rfb - Bludenz	Rfb - Innsbruck	Rfb - Bludenz	
1. Rollstuhlgerechte Zufahrt zu Notrufsäulen	- östl. Perjen-Tunnel Ostportal  x - Kettenmontageplatz Langen		- Hangbrücke Gurnau - AST Pians - AST Langen <sup>x</sup>	- Hangbrücke Gurnau - AST Pians - AST Langen <sup>x</sup>	AB 12 - km 72,4 km 6,4 km 8,4 km 32,4
	x) Die derzeit am Kettenmontageplatz bestehende Notrufsäule wird im Zuge des Ausbaues der Anschlußstelle Langen durch 2 neue Notrufsäulen ersetzt.				
2. Rollstuhlgerechte Toiletteanlagen			- Langener Tunnel Westportal - Umbau bei Mautstelle St. Jakob - AST Langen - Parkplatz Außerbraz (nicht im Bereich der Gesellschaftsstr.)	- Langener Tunnel Westportal - Umbau bei Mautstelle St. Jakob - AST Langen - Parkplatz Außerbraz	km 35,2 km 16,4 km 35,2 km 51,6
3. Rollstuhlgerechte Parkplätze bei Rasthäusern			- Rasthaus Klösterle		km 37,0



BRENNER AUTOBAHN  
AKTIENGESELLSCHAFT  
DER VORSTAND  
6122-1988 Dr.K./es

A-6021 INNSBRUCK, 25.7.1988  
RENNWEG 10 a, POSTFACH 637  
TEL. 31791, FS 6-33611

An das  
Bundesministerium für  
wirtschaftliche Angelegenheiten

Stubenring 1  
1011 W I E N

Bundesministerium für wirtschaftliche Angelegenheiten	
Eingel.: 29. JULI 1988	
Zl. 820.650/2	Abt. VI
	Anl. 8

Betreff: Informationsmaterial zur Herausgabe eines  
Behinderten-Autobahnführers  
Ihr Schreiben Zl. 820.650/2-VI/2-88 vom 25.5.1988

Sehr geehrte Herren!

Zu o.a.Schreiben teilen wir Ihnen mit, daß es auf der Brenner-  
autobahn keine behindertengerechten Notrufsäulen gibt.  
Behindertengerechte Toiletten bestehen am Parkplatz bei km 14,5  
in Fahrtrichtung Süden und bei km 14,0 in Fahrtrichtung Norden.  
Behindertengerechte Parkplätze bei Rasthäusern befinden sich bei  
km 8,2 "Parkplatz Europabrücke", zugänglich von beiden Seiten,  
und bei km 22,5 "Wipptalerhof" in Fahrtrichtung Süden.

Wir hoffen, Ihnen mit diesen Auskünften gedient zu haben und ver-  
bleiben

mit vorzüglicher Hochachtung

BRENNER AUTOBAHN  
AKTIENGESELLSCHAFT

# AgipAustria

Aktiengesellschaft

Bundesministerium für  
wirtschaftliche Angelegenheiten  
Sektion VI

Stubenring 1  
1011 Wien

TB/WS/HF  
Klappe 355

21. Juni 1988

Bundesministerium für wirtschaftliche Angelegenheiten	
Eingel.: 23. JUNI 1988	
Zl. 820650/3	Abt. VI Anl. e

GZ 820.650/2-VI/2-88 *12*  
Informationsmaterial zur Herausgabe eines Behinderten-Autobahnführers

Sehr geehrte Damen und Herren,

gerne geben wir Ihnen die gewünschten Informationen:

- 1) Toiletten
  - a) Tankstellen:
    - Autobahnstation A 2 Loipersdorf, 7411 Markt Allhau, Tel. 03359/2670
  - b) Rasthäuser:
    - Autobahnrasthaus A 2 Loipersdorf, 7411 Markt Allhau, Tel. 03359/2572
    - Autobahnrasthaus Westautobahn, 3373 Ybbs-Kemmelbach, Tel. 07412/2771
- 2) Parkplätze bei Rasthäusern:
  - A 2 Loipersdorf, 7411 Markt Allhau
  - Brenner Autobahn, 6143 Matriei
  - Westautobahn, 3373 Ybbs-Kemmelbach
- 3) Ansprechpartner für Werbezwecke:
  - a) Agip Austria AG: Dr. Hubertus Tupay, Tel. 501 91/337 dw.
  - b) Raststätten-Pächter:
    - Loipersdorf: Heinz J. Rosenberger, Tel. 02742/81715
    - Matriei: Walter Schatz, Tel. 05273/6374
    - Ybbs: Franz Eilnberger, Tel. 07412/2771

Mit vorzüglicher Hochachtung

Agip Austria Aktiengesellschaft

Dr. Tupay

Schwab

Unsere neue Tel. Nummer


**50191 - 0**

(Telefax 50191 - 10)

**TOTAL-AUSTRIA**

Gesellschaft m.b.H.

Rotenturmstraße 5-9  
 A-1011 Wien, Postfach 100  
 Telefon: (0222) 533 27 71, Telex: 11/4406  
 Telegramm: TOTALAUSTRIA



Bundesministerium für  
 wirtschaftliche Angelegenheiten

Stubenring 1  
 1011 Wien

Bundesministerium  
 für wirtschaftliche Angelegenheiten

Empf. d. 1. JULI 1988

Zl. 820650/J	Ast. V.
	Anl. 3

Ihr Zeichen

GZ: 820.650/2-VI/2-88  
 Kontr. K. Tempsch

Unser Zeichen

VTS/Kr/ge

Datum

Wien, 1. Juli 1988

Betrifft: Behinderten-Autobahnführer

Sehr geehrte Damen und Herren!

Bezugnehmend auf Ihr wertees Schreiben vom 25. Mai 1988 an die Autobahn-Betriebe Ges.m.b.H. teilen wir Ihnen mit, daß wir bei unseren beiden Autobahnstationen (Lindach und Golling) keine behinderten gerechte Toiletten installieren konnten, da sich die Toiletteanlagen jeweils im Keller befinden.

Wir empfehlen uns

mit vorzüglicher Hochachtung

TOTAL - AUSTRIA  
 Gesellschaft m.b.H.

Bankverbindungen:  
 Creditanstalt-Bankverein, Kto. Nr. 0028-89517/00  
 Österreichische Länderbank, Kto. Nr. 108-165.717/00/000.parlament.gv.at  
 Schoeller & Co. Bank AG., Kto. Nr. 000-01/722906

Erste Österreichische Sparkasse, Kto. Nr. 010-82000  
 Zentralsparkasse, Kto. Nr. 696-029-404  
 Genossenschaftliche Zentralbank, Kto. Nr. 1-00.789.503  
 P.S.K., Kto. Nr. 9500.295

# ÖMV HANDELS AG

**Tankstellen  
Vertrieb von Treibstoffen,  
Heizölen, Schmiermitteln und  
sonstigen Mineralölprodukten**

ÖMV Handels-Aktiengesellschaft  
Julius Raab-Platz 4  
1010 Wien  
Telegramm: ÖMV HAG WIEN  
Fernschreiber: 112392  
DVR: 0040517

An das  
Bundesministerium für  
wirtschaftl. Angelegenheiten

Stubenring 1  
1011 Wien

Erhalten am: 10.07.1988	
In: 112392	
Zl. 820650/7	
Post. VI	Ant. 0

Ihr Zeichen

Unser Zeichen

E-TS3/La/K1

(0222) 515 31-0

Durchwahl 373

Datum

5.7.1988

Betreff: Informationsmaterial zur Herausgabe eines Behinderten-  
Autobahnführers - Geschäftszahl 820.650/2-VI/2-88

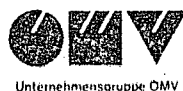
Sehr geehrte Herren,

eine Kopie Ihres Schreibens an die Autobahn-Betriebe Ges.m.b.H. in obiger Angelegenheit wurde an uns weitergeleitet und geben wir Ihnen tieferstehend Auskunft über sämtliche ELAN- und ARAL-Stationen mit Ausnahme jener, die von der Fa. ARAL Austria GmbH selbst betrieben werden (Völlerndorf, Tauernalm). Bezüglich der Parkplätze stellen wir fest, daß diese sich ausnahmslos in unmittelbarer Nähe zum Rasthauseingang befinden. Es handelt sich hierbei um für Behinderte gekennzeichnete und reservierte Parkplätze.

## ARAL

behindertengerechte  
Toiletten

	Pächter	Parkplatz	Tankstelle	Rasthaus
Bad Fischau	Wienerwald	ja	ja	ja
Kaiserwald	Rosenberger	ja	ja	ja
Linz-Ansfelden	" "	ja	nein	ja
Söllheim	Hans Stelzinger	ja	nein	nein
Angath	Rosenberger	nein	nein	in Bau
Brennersee	--	nein	ja	-
Auhof	Novotel	ja	nein	ja
Stockerau	Johann Krenn	nein	nein	nein



Unternehmensgruppe ÖMV

ELAN

Großram	Rosenberger	ja	ja	ja
Mondsee	Eurest	ja	ja	ja
Salzburg-Kasern	Elfriede Achleitner	ja	nein	nein
Vomp	Fa. Rasthaus Vomp (Bracher)	ja	ja	ja
Eisentratten	Emil Herzog	ja	ja	ja
Deutschfeistritz	Wienerwald	ja	ja	ja

Bei den übrigen Tankstellen und Rasthäusern ist die Errichtung von behindertengerechten WC-Anlagen nach Maßgabe der technischen und räumlichen Gegebenheiten geplant.

Zu Pkt.3) ersuchen wir Sie, folgende Herren als Kontaktpersonen innerhalb unseres Unternehmens vorzumerken:

Rasthäuser: Herr Wolf-Rainer Hornik  
 ARAL-Tankstellen: Herr Alfred Hohl  
 ELAN-Tankstellen: Herr Hans Lauer

Wir hoffen, Ihnen mit dieser Auskunft gedient zu haben, und verbleiben

mit vorzüglicher Hochachtung  
 ÖMV Handels-Aktiengesellschaft



# Shell Austria AG



Bundesministerium für  
Wirtschaftliche Angelegenheiten  
z.Hd. Herrn K. Tempsch  
Stubenring 1

1011 Wien

1030 Wien, Rennweg 12  
Postanschrift: Postfach 174, 1011 Wien

Telegramme: SHELL WIEN  
Fernschreiber: 133241 shel a  
Telefon: (0222) 7803-0\*  
Telefax (3 a): (0222) 7803401

Creditanstalt-Bankverein 0066-27657  
Österreichische Länderbank 107-153-167  
Schoeller & Co. Bank AG 731907  
Postscheckkonto 1916.203

DVR: 0041289

Ihr Zeichen

Ihre Nachricht vom

Unser Zeichen / Durchwahl

Datum:

VTB-S/Sa - G. Sand/343

11.7.88

## Herausgabe eines Behinderten-Autobahnführers

Sehr geehrter Herr Tempsch,

vielen Dank für Ihr Schreiben vom 25. Mai 1988.

Nachstehend erlauben wir uns Ihnen folgende Informationen zu geben:

- Bestehende und geplante behinderten gerechte Toiletten bei

### Tankstellen:

- NÖ: Strengberg, Richtung Salzburg
- OÖ: Ansfelden-Süd, Richtung Wien  
(Fertigstellung Mitte August)
- Sbg.: Walserberg Nord, Richtung Bayern  
Walserberg Süd, Richtung Wien/Villach
- Eben Nord, Richtung Salzburg  
Eben Süd, Richtung Kärnten
- Stmk.: Gralla, Richtung Jugoslawien
- Tirol: Pettnau (beide Fahrtrichtungen)  
Europabrücke, Richtung Brenner

### Rasthäuser:

- NÖ: Wöllersdorf, Richtung Wien
- Sbg.: Eben Nord, Richtung Salzburg  
Eben Süd, Richtung Kärnten
- Stmk.: Gralla, Richtung Jugoslawien

Bundesministerium für wirtschaftliche Angelegenheiten	
Eingel.: 1 x 11.7.1988	
Zl. 820.650/10	Abt. V Anl. C

2  
181-



- 2 -

2. Bestehende und geplante behinderten gerechte  
Parkplätze bei Rasthäusern:

Bei den unter Punkt 1. angeführten Rasthäusern ist  
jeweils ein behinderten gerechter Parkplatz vorhanden.

3. Ansprechpartner für Werbezwecke:

Für unsere Firma ist Herr W. Watzke, Abteilung VTW,  
Tel. Nr. 7803 DW 275 zuständig.


Raststättenpächter:

Strengberg	- Firma Rosenberger
Wöllersdorf	- Firma Rosenberger
Ansfelden	- Firma Wienerwald
Eben Nord	- Firma Rosenberger
Eben Süd	- Firma Rosenberger
Gralla	- Fr. Rosa Pucher, Strass
Europabrücke	- Agrargemeinschaft Schönberg

Wir hoffen, Ihnen mit unseren Angaben gedient zu haben und  
stehen Ihnen jederzeit für weitere Auskünfte gerne zur  
Verfügung.

Mit freundlichen Grüßen

Shell Austria AG





Aral Austria Ges.m.b.H.

An das  
Bundesministerium für  
wirtschaftliche Angelegenheiten

Stubenring 1  
1011 Wien

TVP-Tr/Rh

48

5.7.1988

Betr.: Gez1 820.650/2-VI/2-88/Informationsmaterial  
zur Herausgabe eines Behinderten-Autobahnführers

Ein- für wirtschaftl.	gehörten Angelegenheiten
Eingek.: 25. JULI 1988	
Zl. 820650/2	Abt. VI
	Anl. 6

Sehr geehrte Damen und Herren!

In Beantwortung Ihrer Anfrage dürfen wir Ihnen hinsichtlich der durch die Aral Austria Gesellschaft m.b.H. betriebenen Tankstellen und Raststätten an Österreichs Bundesautobahnen und hinsichtlich der im Bau befindlichen Autobahnstation Aistersheim folgende Informationen geben:

1. Bestehende respektive geplante behindertengerechte Toilettenanlagen:

- St. Pölten Tankstelle nein
- St. Pölten Rasthaus ja
- Tauernalm Tankstelle nein
- Tauernalm Rasthaus nein
- Aistersheim Tankstelle ja
- Aistersheim Rasthaus ja

2. Bestehende bzw. geplante behindertengerechte Parkplätze:

- St. Pölten ja
- Tauernalm nein
- Aistersheim ja

Aral Austria Gesellschaft m.b.H.

2  
5.7.1988  
BM f.Wirt.Angelegenheiten

Als Ansprechpartner für Werbezwecke nennen wir Ihnen folgende Kontaktstellen:

- Für die Autobahntankstellen die Abteilung TM - Tankstellen-Marketing der Aral Austria mit der Adresse Favoritenstraße 36, 1041 Wien.
- Hinsichtlich der Autobahn-Raststätten St. Pölten und Aistersheim, die Rosenberger Restaurants, mit Adresse Harlanderstraße 112, 3304 St. Pölten, und hinsichtlich der Autobahn-Raststätte Tauernalm die Firma Wienerwald-Restaurants, Hinsenkaupplatz 1, 4020 Linz.

Wir hoffen, Ihnen mit der Zurverfügungstellung dieser Daten gedient zu haben und verbleiben

mit freundlichen Grüßen

Aral Austria  
Gesellschaft m.b.H.

