

F. TRANSEUROPÄISCHES VERKEHRSNETZ

31996 D 1692: Entscheidung Nr. 1692/96/EG des Europäischen Parlaments und des Rates vom 23. Juli 1996 über gemeinschaftliche Leitlinien für den Aufbau eines transeuropäischen Verkehrsnetzes (ABl. L 228 vom 9.9.1996, S. 1), geändert durch:

- 32001 D 1346: Entscheidung Nr. 1346/2001/EG des Europäischen Parlaments und des Rates vom 22.5.2001 (ABl. L 185 vom 6.7.2001, S. 1).

Anhang I wird wie folgt geändert:

- (i) Die Textpassagen erhalten folgende Fassung:

"Abschnitt 2: Straßennetz

2.0 Europa	2.9 Irland	2.18 Österreich
2.1 Belgien	2.10 Italien	2.19 Polen
2.2 Tschechische Republik	2.11 Zypern	2.20 Portugal
2.3 Dänemark	2.12 Lettland	2.21 Slowenien
2.4 Deutschland	2.13 Litauen	2.22 Slowakei
2.5 Estland	2.14 Luxemburg	2.23 Finnland
2.6 Griechenland	2.15 Ungarn	2.24 Schweden
2.7 Spanien	2.16 Malta	2.25 Vereinigtes Königreich
2.8 Frankreich	2.17 Niederlande	

Abschnitt 3: Eisenbahnnetz

[Hinweis: Für CY und MT sind keine technischen Anpassungen erforderlich, da diese Länder kein Eisenbahnnetz besitzen.]

3.0 Europa	3.8 Frankreich	3.16 Österreich
3.1 Belgien	3.9 Irland	3.17 Polen
3.2 Tschechische Republik	3.10 Italien	3.18 Portugal
3.3 Dänemark	3.11 Lettland	3.19 Slowenien
3.4 Deutschland	3.12 Litauen	3.20 Slowakei
3.5 Estland	3.13 Luxemburg	3.21 Finnland
3.6 Griechenland	3.14 Ungarn	3.22 Schweden
3.7 Spanien	3.15 Niederlande	3.23 Vereinigtes Königreich

Abschnitt 4: Netz der Binnenwasserstraßen und Binnenhäfen

4.0 Europa	4.6 Tschechische Republik
4.1 A.	4.7 Litauen
B.	4.8 Ungarn
4.2	4.9 Polen
4.3	4.10 Slowakei
4.4	
4.5	

Abschnitt 5: Seehäfen – Kategorie A

- | | |
|--------------|----------------------------------|
| 5.0 Europa | 5.4 Mittelmeer – westlicher Teil |
| 5.1 Ostsee | 5.5 Mittelmeer – östlicher Teil |
| 5.2 Nordsee | 5.6 Zypern |
| 5.3 Atlantik | 5.7 Malta |

Abschnitt 6: Flughäfen

- | | |
|--|-------------------------|
| 6.0. Europa | 6.9. Zypern |
| 6.1. Belgien/Dänemark/Deutschland/
Luxemburg/Niederlande/Österreich | 6.10. Lettland |
| 6.2. Tschechische Republik | 6.11. Litauen |
| 6.3. Estland | 6.12. Ungarn |
| 6.4. Griechenland | 6.13. Malta |
| 6.5. Spanien/Portugal | 6.14. Polen |
| 6.6. Frankreich | 6.15. Slowenien |
| 6.7. Irland/Vereinigtes Königreich | 6.16. Slowakei |
| 6.8. Italien | 6.17. Finnland/Schweden |

Abschnitt 7: Netz für den kombinierten Verkehr

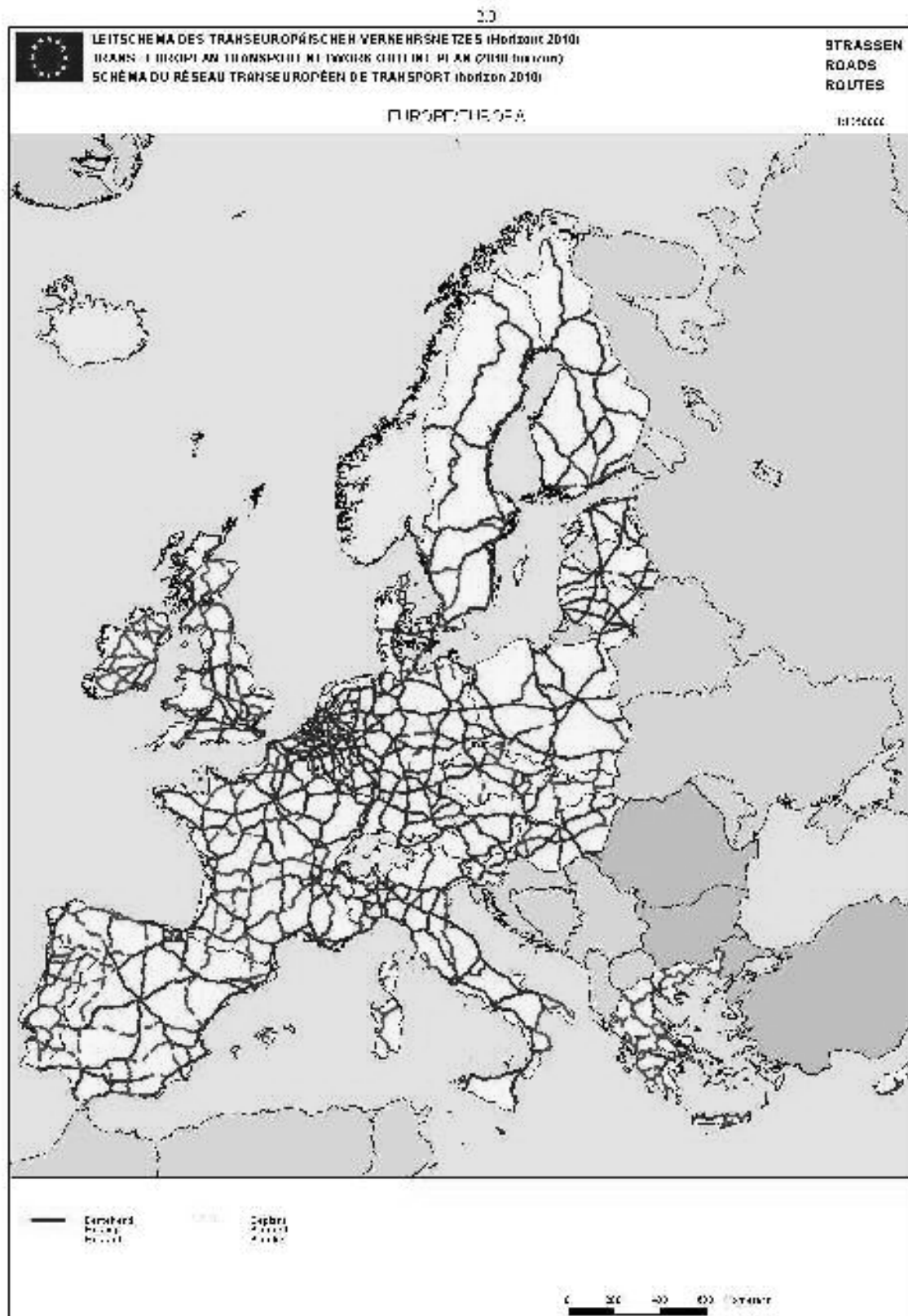
7.1.A. Schienenwege

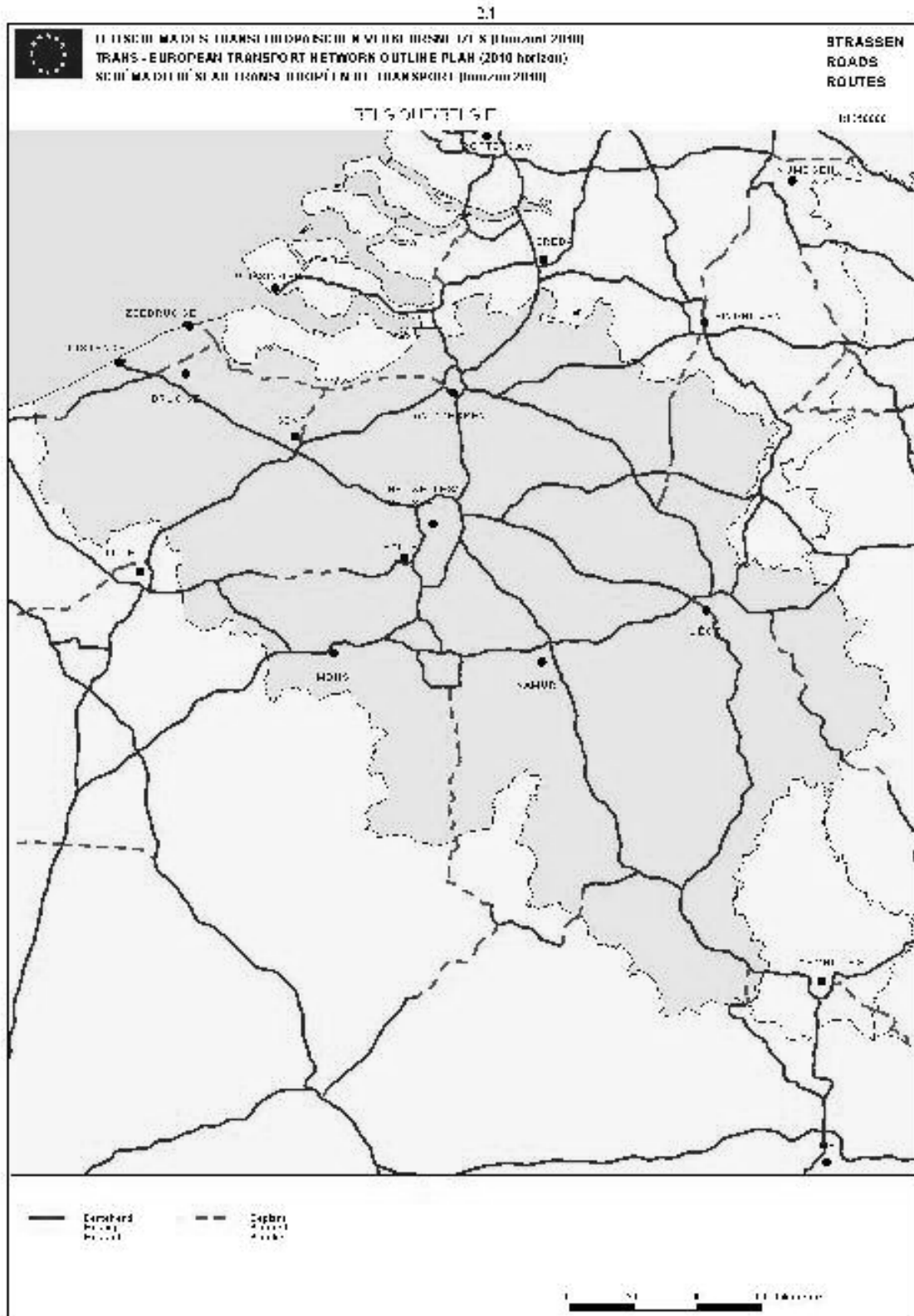
B. Schienenwege (großer Maßstab)

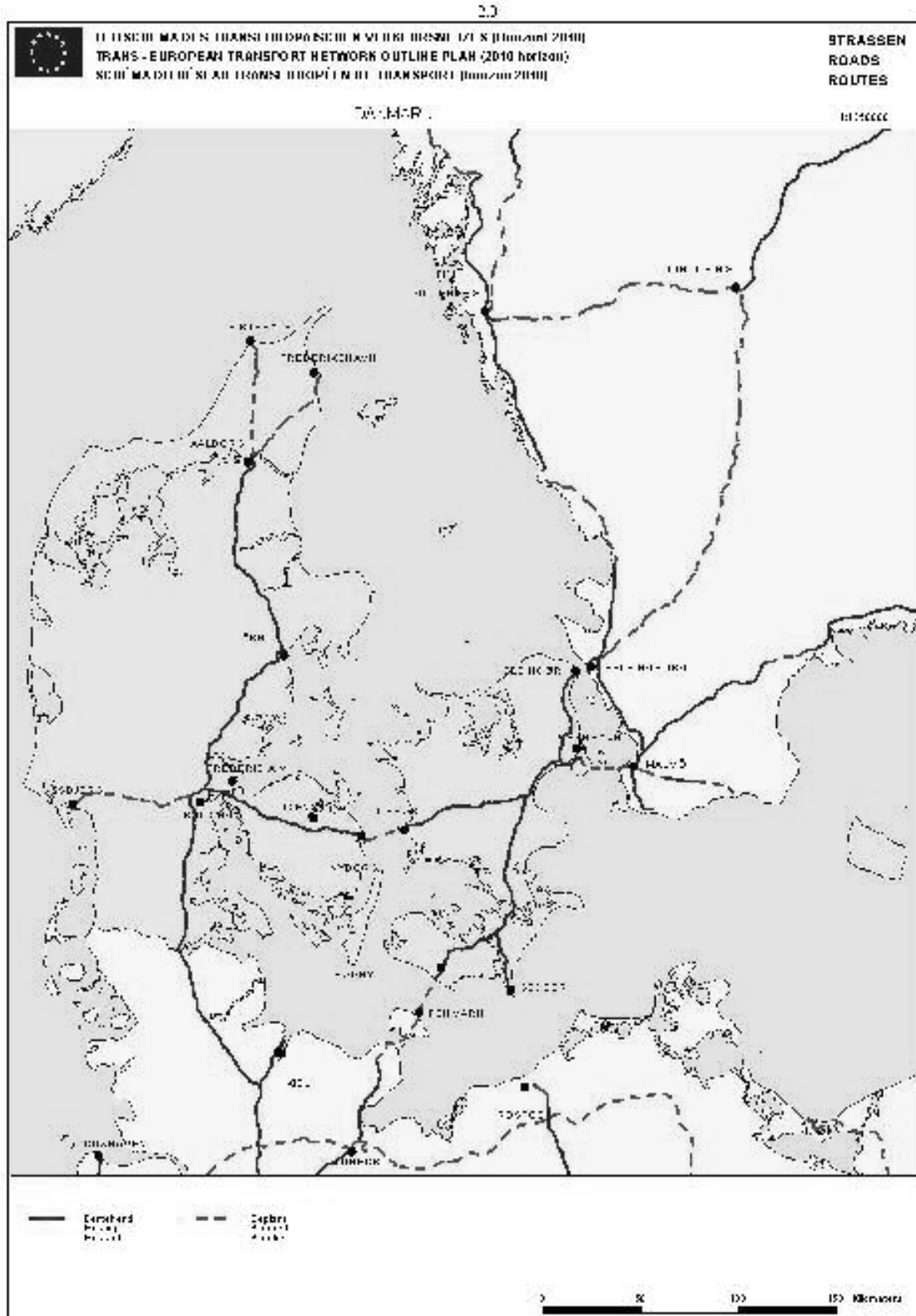
7.2. Binnenwasserstraßen";

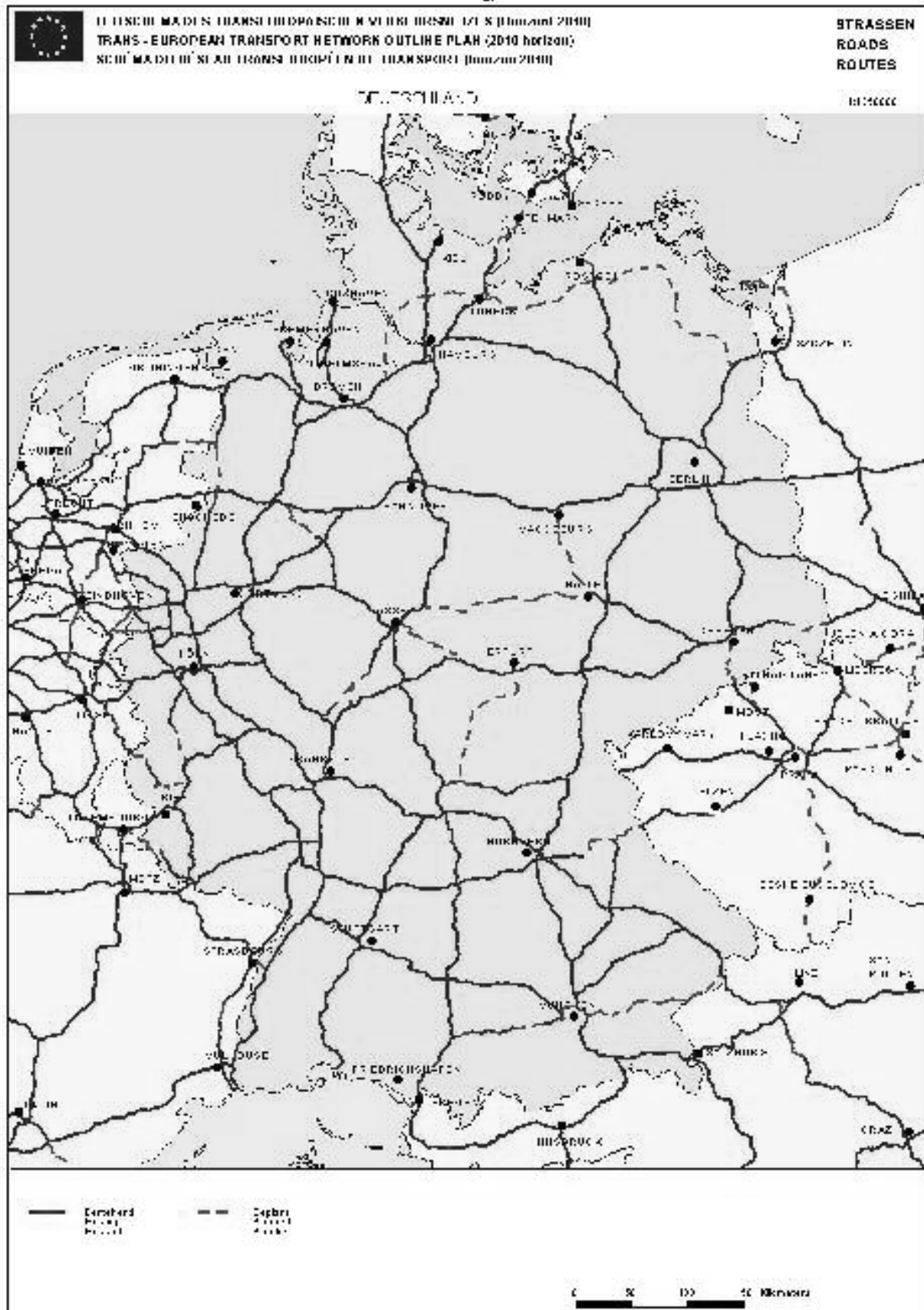
(ii) Karten:

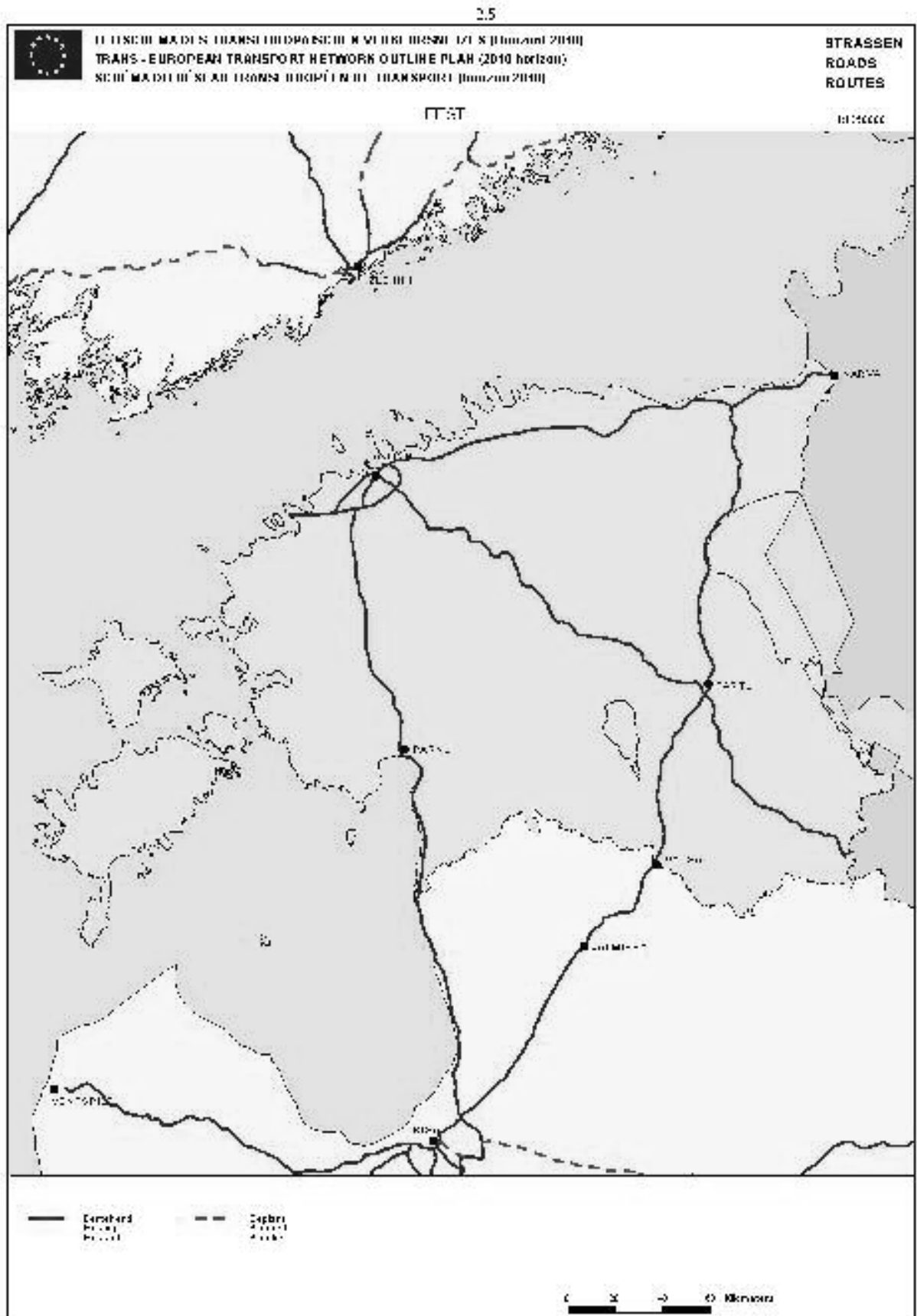
- Die Karten in Abschnitt 2 werden durch folgende Karten ersetzt:

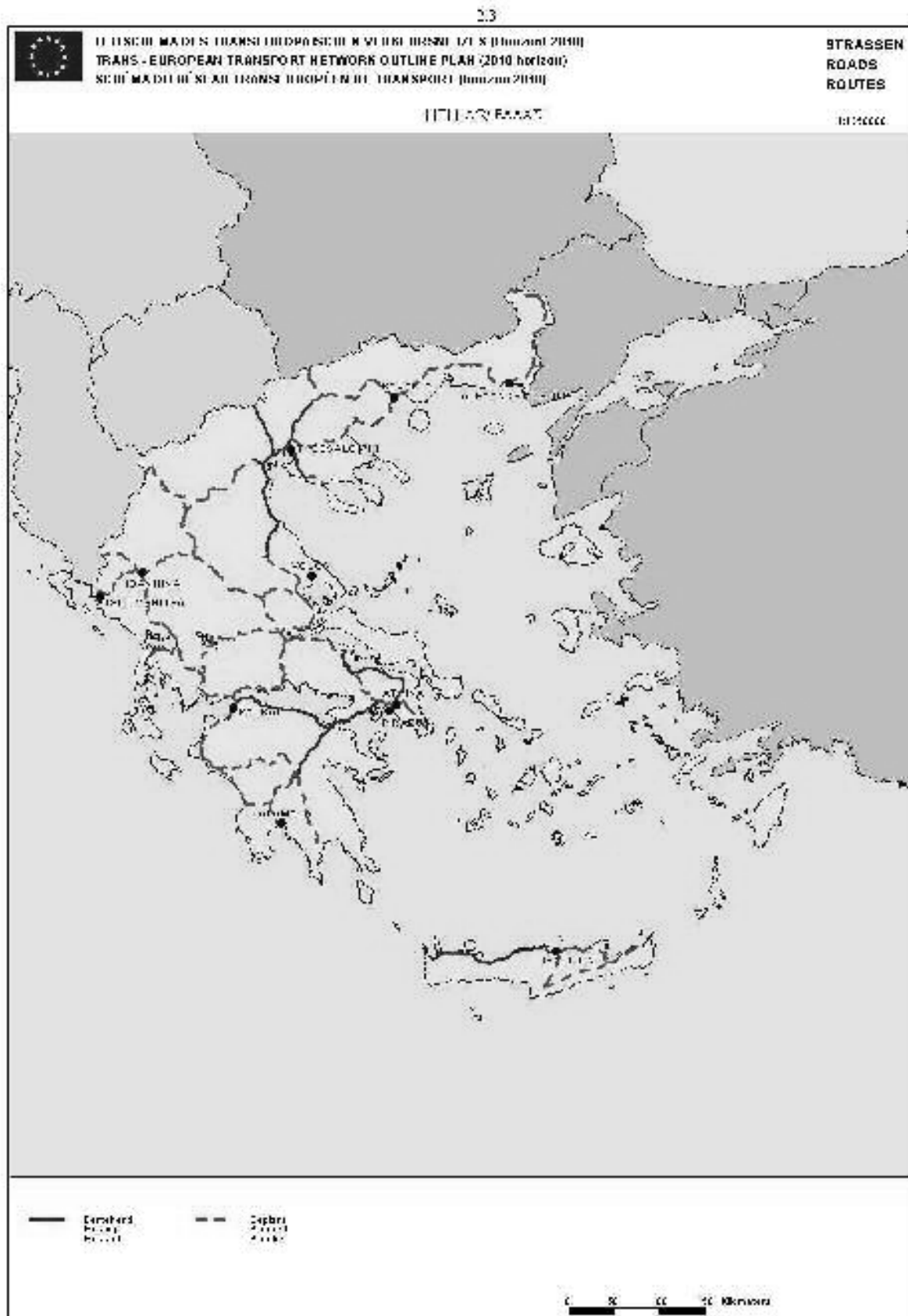


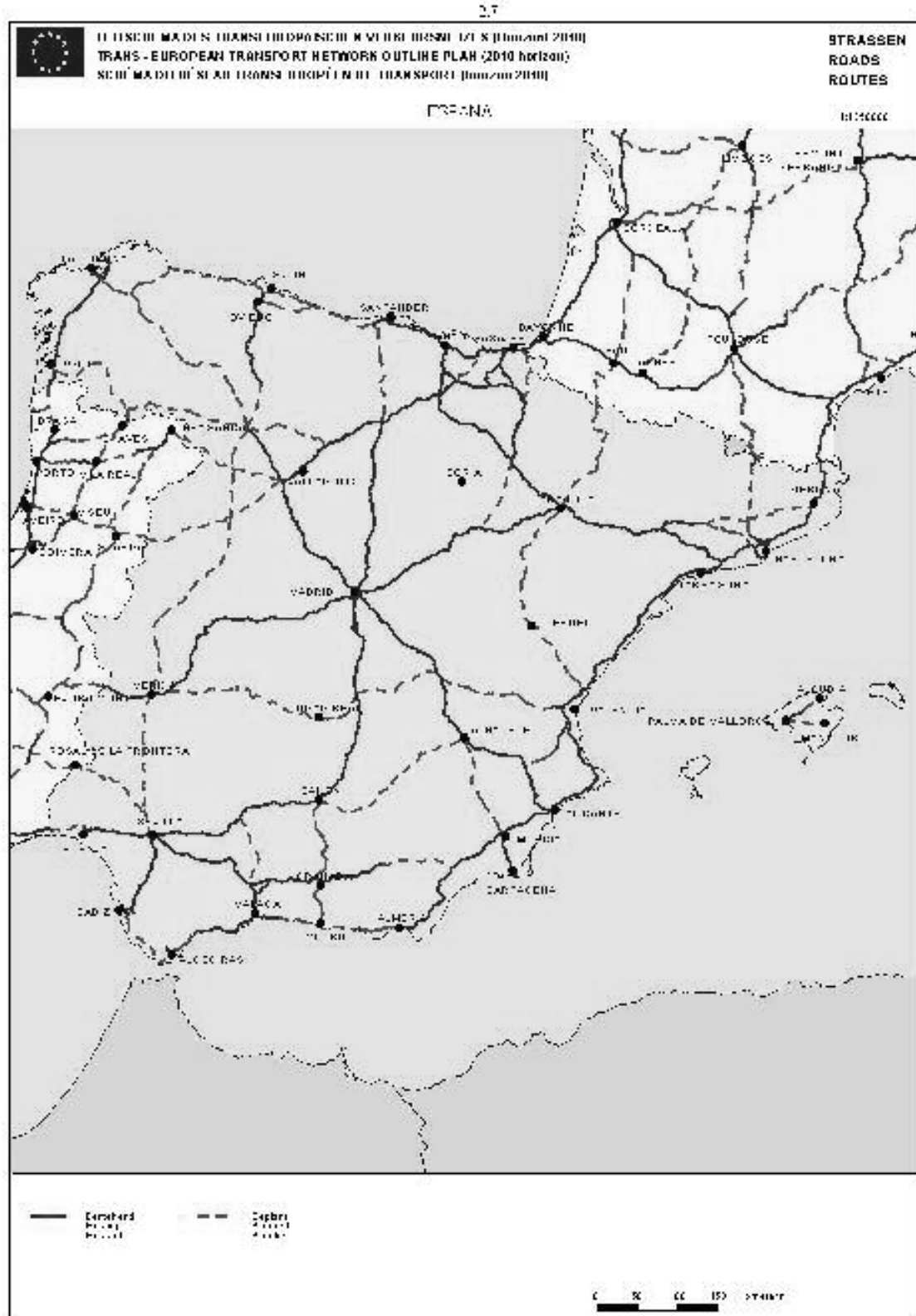


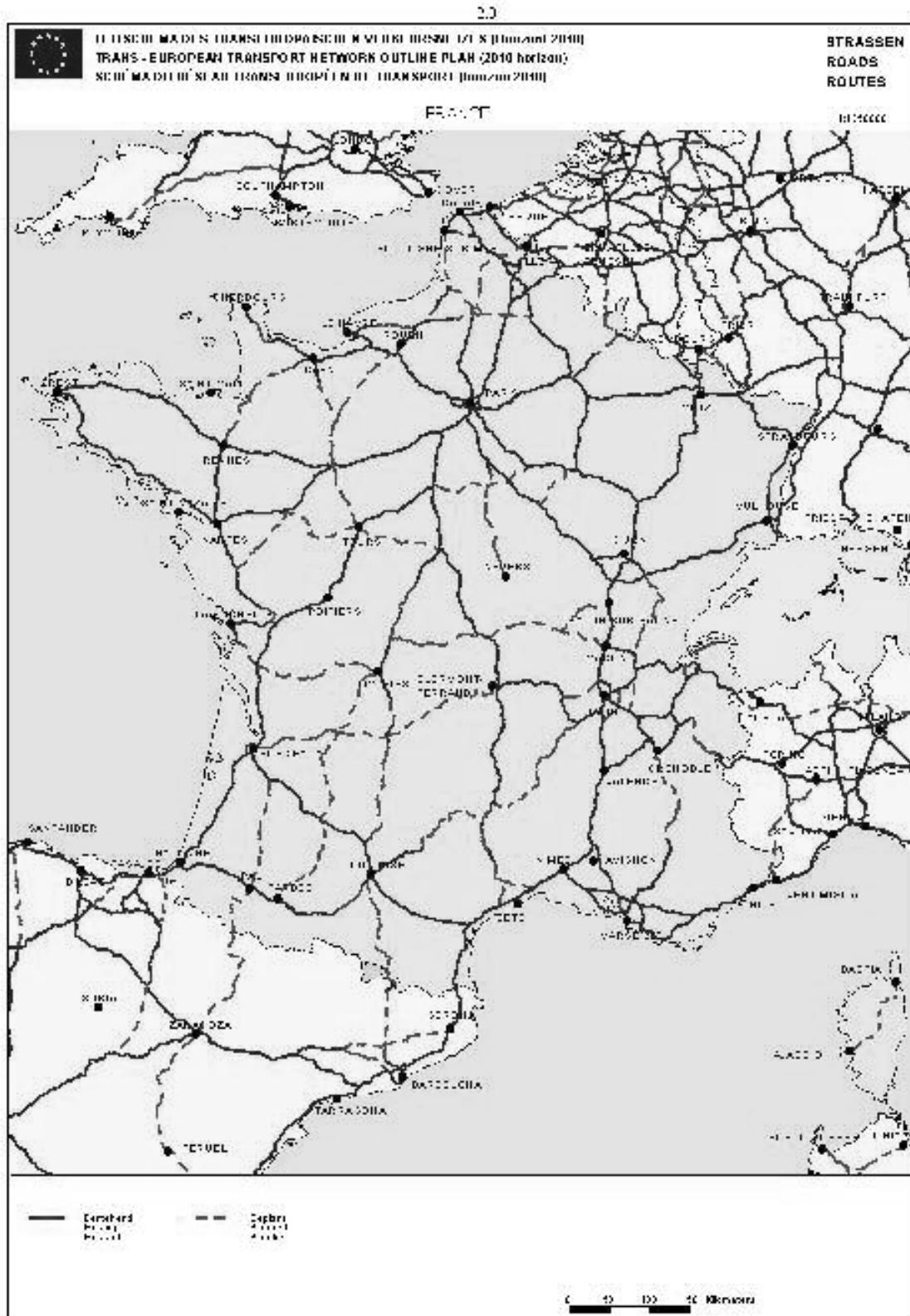


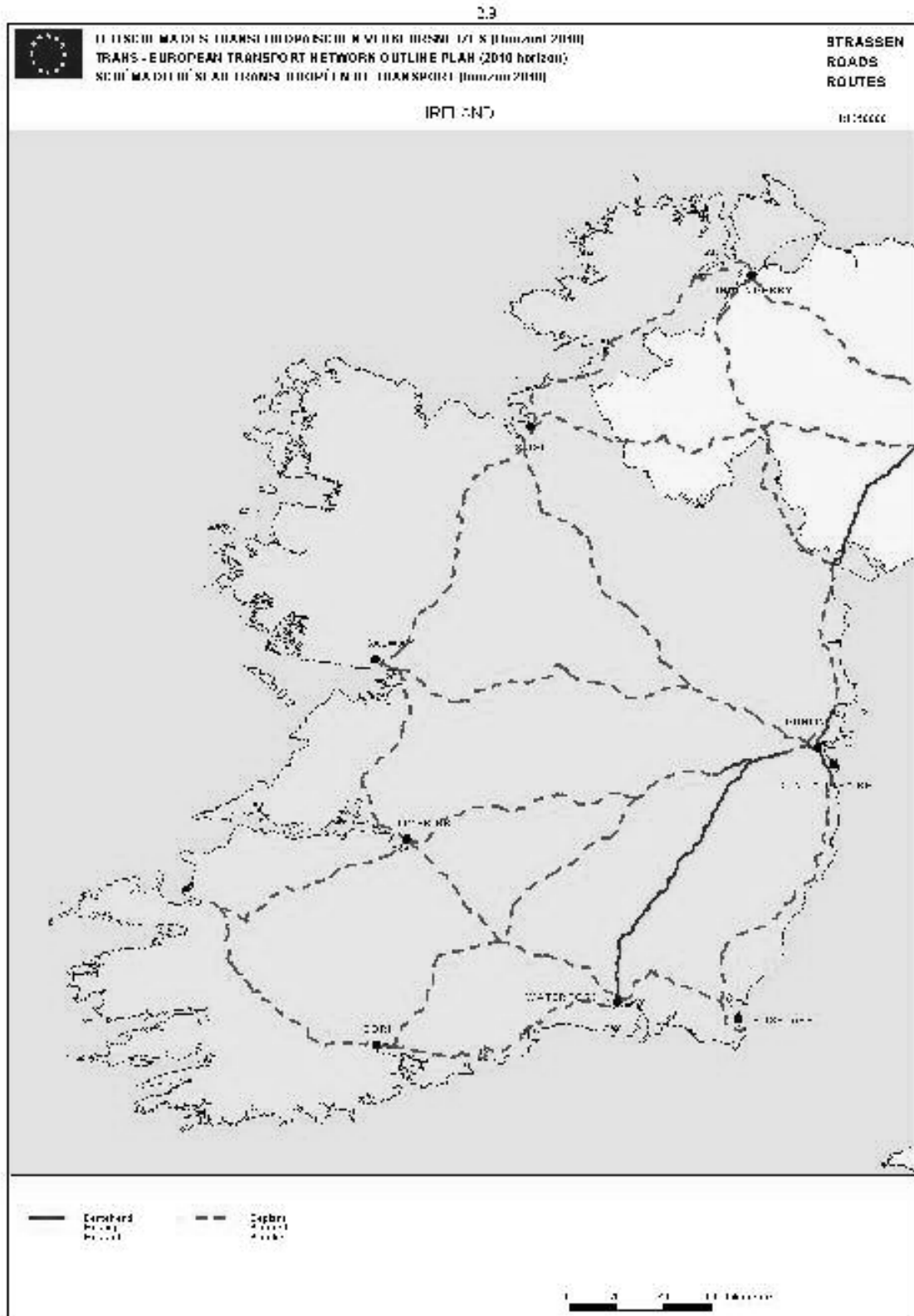


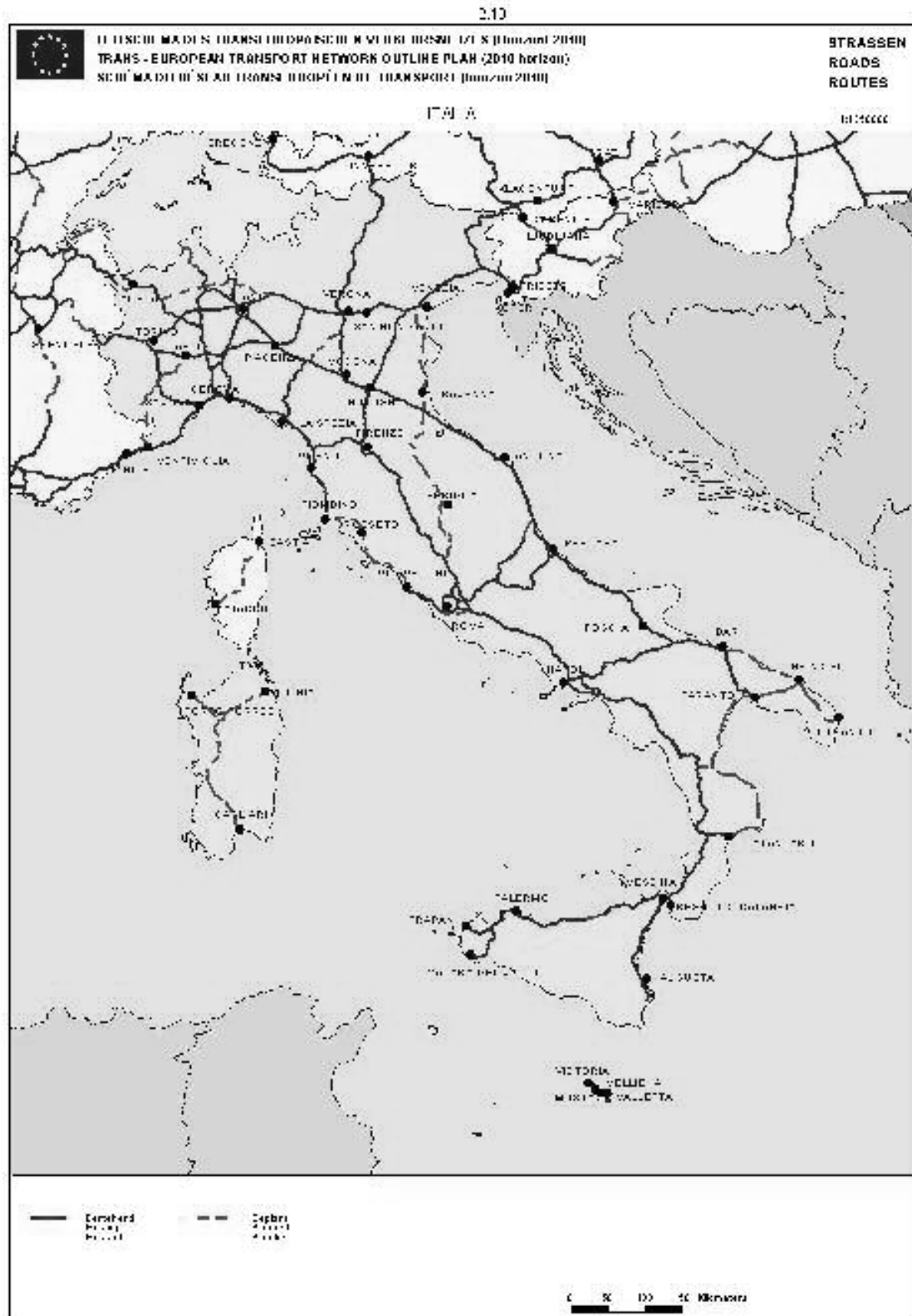












2.11



