

ANLAGE 12

zu Artikel 4 des Vertrages zwischen der Republik Österreich und der Republik Slowenien über den Verlauf der Staatsgrenze in den Grenzabschnitten VIII bis XV und XXII bis XXVII

PRILOGA 12

k členu 4 Pogodbe med Republiko Slovenijo in Republiko Avstrijo o poteku državne meje na mejnih sektorjih VIII do XV in XXII do XXVII

STAATSGRENZE
REPUBLIK ÖSTERREICH - REPUBLIK SLOWENIEN

DRŽAVNA MEJA
REPUBLIKE SLOVENIJE - REPUBLIKE AVSTRIJE

GRENZPLAN

MEJNI NAČRT

Grenzabschnitt XI

Mejni sektor XI

2008

ERLÄUTERUNGEN ZUM GRENZPLAN

Der Grenzplan im Maßstab 1 : 2.000 für den Grenzabschnitt XI besteht aus 14 Blättern und enthält

- die Darstellung des Grenzverlaufes auf Grund der im Jahr 1998 durchgeführten Vermessung der Grenzzeichen und der Berechnung der unvermarkten Bruchpunkte der Grenzlinie;
- die Darstellung der topographischen Einzelheiten auf Grund von Orthophotos im Maßstab 1 : 2.000, wobei das Jahr des Bildfluges im Schriftfeld der Blätter des Grenzplanes angegeben ist;
- topographische Bezeichnungen auf der Grundlage der beiderseitigen staatlichen Kartenwerke;
- Namen und Grenzen der Katastralgemeinden und der Ortsgemeinden.

Die Stellung der Blätter des Grenzplanes ist aus der Übersichtskarte im Maßstab 1: 25.000 ersichtlich.

ZEICHENERKLÄRUNG:

	<p style="text-align: center;">unvermarkter Bruchpunkt der Grenzlinie mit Nummer</p> <p style="text-align: center;">8.00</p> <p style="text-align: center;">XI/8 Oe</p> <p style="text-align: center;">XI/7</p>
	Staatsgrenze
	Landesgrenze
	Ortsgemeindegrenze
	Katastralgemeindegrenze
	Triangulierungspunkt
	Polygonpunkt
	Koordinatennetzmarken im österreichischen System der Landesvermessung (Gauß-Krüger- Projektion M 34 östl. von Ferro)
	Koordinatennetzmarken im slowenischen System der Landesvermessung (Gauß-Krüger- Projektion 15 ° östl. von Greenwich)







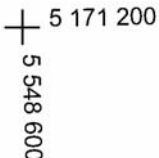
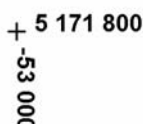
POJASNILA K MEJNEMU NAČRTU

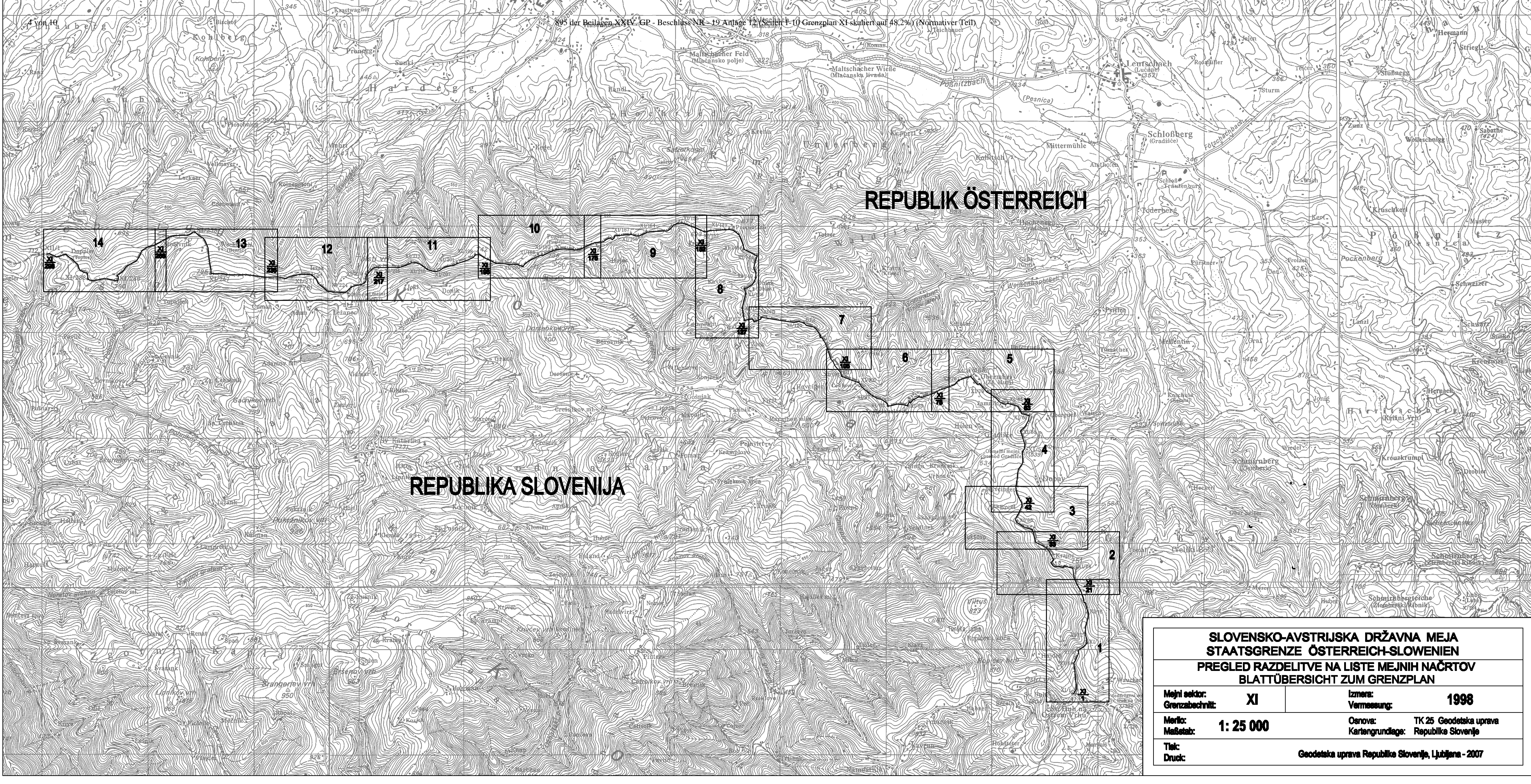
Mejni načrt v merilu 1: 2.000 za mejni sektor XI je sestavljen iz 14 listov in vsebuje:

- prikaz poteka meje na osnovi v letu 1998 opravljenih meritev mejnih znakov in izračuna neoznačenih lomnih točk mejne črte;
- prikaz topografskih podrobnosti na osnovi ortofota v merilu 1: 2.000, pri čemer je leto letalskega snemanja navedeno v izvenokvirnem opisu listov mejnega načrta;
- topografske oznake na osnovi obojestranskih državnih kartografskih materialov;
- imena in meje katastrskih in upravnih občin.

Razdelitev listov mejnega načrta je razviden iz pregledne karte v merilu 1:25.000.

POJASNILO ZNAKOV:

	državna meja
	deželna meja
	občinska meja
	meja katastrske občine
	trigonometrična točka
	poligonska točka
	označba koordinatne mreže v slovenskem Gauß-Krüger sistemu 15 ° vzhodno od Greenwich
	označba koordinatne mreže v avstrijskem Gauß-Krüger sistemu M 34 vzhodno od Ferro



REPUBLIK ÖSTERREICH

REPUBLIKA SLOVENIJA

SLOVENSKO-AVSTRIJSKA DRŽAVNA MEJA STAATSGRENZE ÖSTERREICH-SLOWENIEN PREGLED RAZDELITVE NA LISTE MEJNIH NAČRTOV BLATTÜBERSICHT ZUM GRENZPLAN			
Mejri sektor:	XI	Izmera:	1998
Grenzabschnitt:	XI	Vermessung:	1998
Merilo:	1: 25 000	Osnova:	TK 25 Geodetska uprava
Maßstab:	1: 25 000	Kartengrundlage:	Republike Slovenije
Tiuk:		Geodetska uprava Republike Slovenije, Ljubljana - 2007	
Druck:			

REPUBLIKA SLOVENIJA

Obč. Selnica ob Dravi

K.o. Gradišče

Lešnikova koča

Sv. Duh na Ostrem Vrh

Meddržavni mejni prehod
Sv. Duh na Ostrem vrhu

Grenzübergang Grosswalz

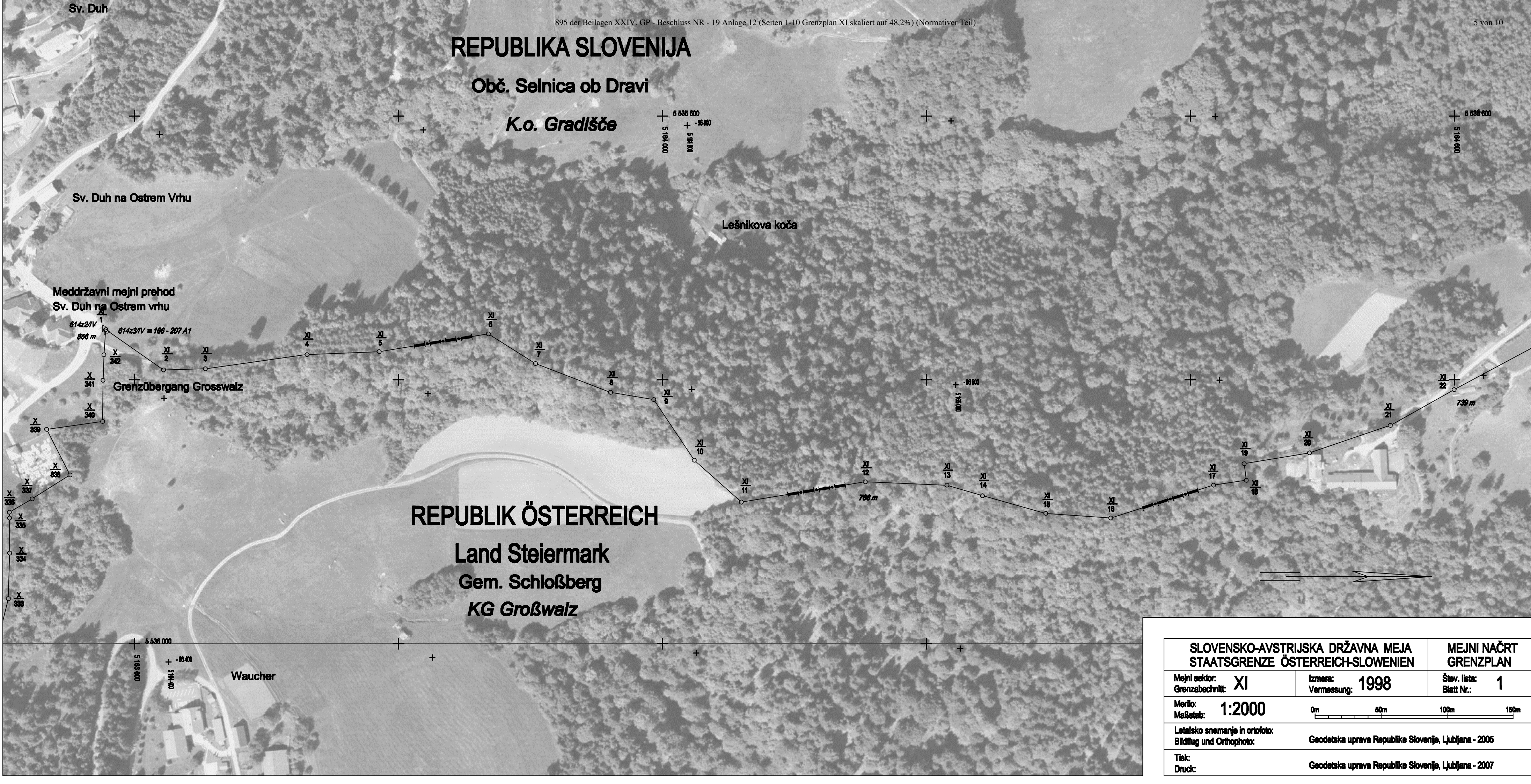
REPUBLIK ÖSTERREICH

Land Steiermark

Gem. Schloßberg

KG Großwalz

Waucher



SLOVENSKO-AVSTRIJSKA DRŽAVNA MEJA STAATSGRENZE ÖSTERREICH-SLOWENIEN		MEJNI NAČRT GRENZPLAN	
Mejni sektor: Grenzabschnitt: XI	Izmera: Vermessung: 1998	Štev. lista: Blatt Nr.: 1	
Merilo: Maßstab: 1:2000			
Letalsko snemanje in ortofoto: Bildflug und Orthophoto:		Geodetska uprava Republike Slovenije, Ljubljana - 2005	
Tisk: Druck:		Geodetska uprava Republike Slovenije, Ljubljana - 2007	

5 165 000
5 535 200

5 165 000

5 165 000
5 538 000

5 165 000
5 164 800
5 535 000

5 164 600
5 535 000

REPUBLIK ÖSTERREICH
Land Steiermark
Gem. Schloßberg
KG Großwalz

REPUBLIKA SLOVENIJA
Obč. Selnica ob Dravi
K.o. Gradišče

Krainz

NT790z2 = 27-207 A1
740 m △

NT790
761 m

741 m

000 m XI 34.01

XI 34

XI 33

XI 32

XI 31

XI 30

XI 29

XI 28

XI 27

XI 26

XI 25

XI 24

XI 23

XI 22

XI 21



SLOVENSKO-AVSTRIJSKA DRŽAVNA MEJA STAATSGRENZE ÖSTERREICH-SLOWENIEN		MEJNI NAČRT GRENZPLAN
Mejni sektor: Grenzabschnitt: XI	Izmera: Vermessung: 1998	Štev. lista: Blatt Nr.: 2
Merilo: Maßstab: 1:2000		
Letalsko snemanje in ortofoto: Bildflug und Orthophoto:	Geodetska uprava Republike Slovenije, Ljubljana - 2005	
Tisk: Druck:	Geodetska uprava Republike Slovenije, Ljubljana - 2007	

Havcinger

Brcel

REPUBLIK ÖSTERREICH

Land Steiermark

Gem. Schloßberg

KG Großwalz

REPUBLIKA SLOVENIJA

Obč. Selnica ob Dravi

K.o. Gradišče

5 165 200
5 165 400

5 166 000

5 166 200
5 166 400

5 166 000
5 165 200

XI/45

XI/44

XI/43

XI/42

XI/41

XI/40

XI/39

XI/38

XI/37

XI/36

XI/35

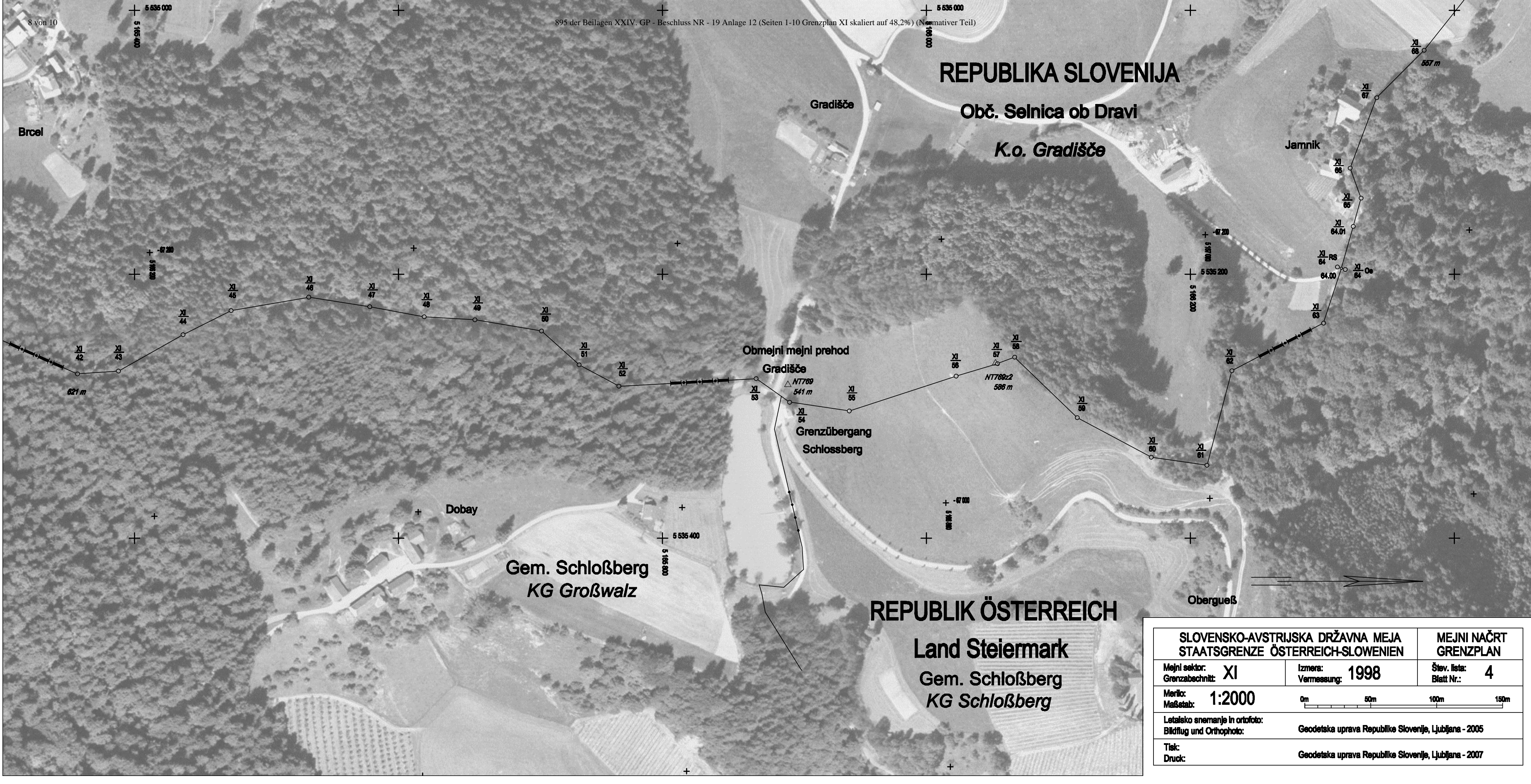
XI/34.01

XI/34

701 m
XI/33



SLOVENSKO-AVSTRIJSKA DRŽAVNA MEJA STAATSGRENZE ÖSTERREICH-SLOWENIEN		MEJNI NAČRT GRENZPLAN
Mejni sektor: Grenzabschnitt: XI	Izmera: Vermessung: 1998	Štev. lista: Blatt Nr.: 3
Merilo: Maßstab: 1:2000		
Letalsko snemanje in ortofoto: Bildflug und Orthophoto:	Geodetska uprava Republike Slovenije, Ljubljana - 2005	
Tisk: Druck:	Geodetska uprava Republike Slovenije, Ljubljana - 2007	



REPUBLIKA SLOVENIJA

Obč. Selnica ob Dravi

K.o. Gradišče

Obmejni mejni prehod

Gradišče

NT769
541 m

XI/54

Grenzübergang

Schlossberg

NT760z2
586 m

XI/58

Gem. Schloßberg

KG Großwalz

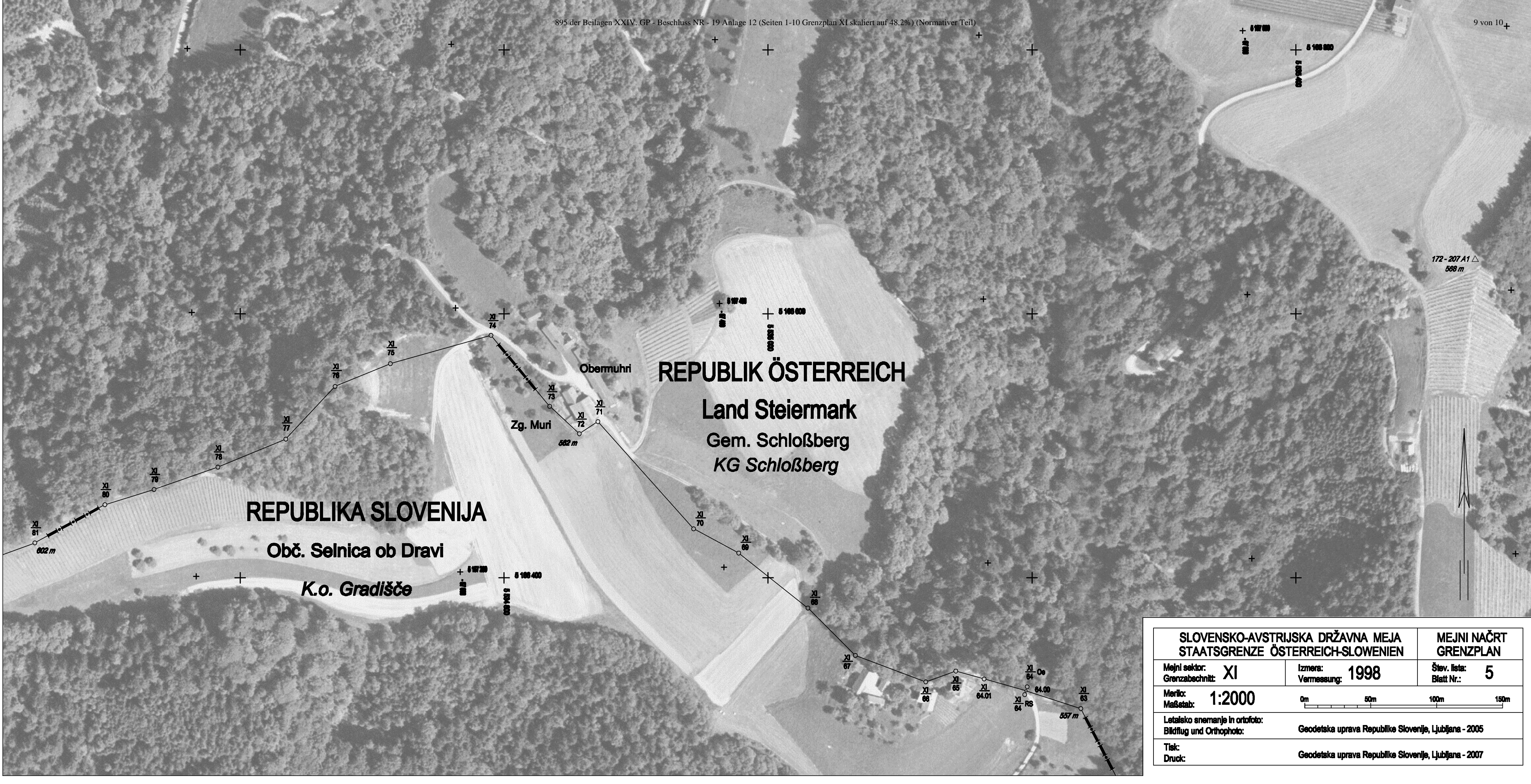
REPUBLIK ÖSTERREICH

Land Steiermark

Gem. Schloßberg

KG Schloßberg

SLOVENSKO-AVSTRIJSKA DRŽAVNA MEJA STAATSGRENZE ÖSTERREICH-SLOWENIEN		MEJNI NAČRT GRENZPLAN
Mejni sektor: Grenzabschnitt: XI	Izmera: Vermessung: 1998	Štev. lista: Blatt Nr.: 4
Merilo: Maßstab: 1:2000		
Letalsko snemanje in ortofoto: Bildflug und Orthophoto:	Geodetska uprava Republike Slovenije, Ljubljana - 2005	
Tisk: Druck:	Geodetska uprava Republike Slovenije, Ljubljana - 2007	



REPUBLIK ÖSTERREICH
Land Steiermark
 Gem. Schloßberg
 KG Schloßberg

REPUBLIKA SLOVENIJA
 Obč. Selnica ob Dravi
 K.o. Gradišče

SLOVENSKO-AVSTRIJSKA DRŽAVNA MEJA STAATSGRENZE ÖSTERREICH-SLOWENIEN		MEJNI NAČRT GRENZPLAN
Mejni sektor: Grenzabschnitt: XI	Izmera: Vermessung: 1998	Štev. lista: Blatt Nr.: 5
Merilo: Maßstab: 1:2000		
Letalsko snemanje in ortofoto: Bildflug und Orthophoto:	Geodetska uprava Republike Slovenije, Ljubljana - 2005	
Tisk: Druck:	Geodetska uprava Republike Slovenije, Ljubljana - 2007	

Fiki

REPUBLIK ÖSTERREICH

Land Steiermark

Gem. Schloßberg

KG Remschnigg

Gem. Schloßberg

KG Schloßberg

Gradiščenakozjak

Čeklovo

REPUBLIKA SLOVENIJA

Obč. Selnica ob Dravi

K.o. Gradišče

Rešanzlovo

5 166 800
5 167 200
5 167 600
5 168 000

5 167 400
5 167 800
5 168 200
5 168 600

5 166 400
5 166 800
5 167 200

32-207 A1 = NT770z2
625 m
NT770
626 m



SLOVENSKO-AVSTRIJSKA DRŽAVNA MEJA STAATSGRENZE ÖSTERREICH-SLOWENIEN		MEJNI NAČRT GRENZPLAN
Mejni sektor: Grenzabschnitt: XI	Izmera: Vermessung: 1998	Štev. lista: Blatt Nr.: 6
Merilo: Maßstab: 1:2000		
Letalsko snemanje in ortofoto: Bildflug und Orthophoto:	Geodetska uprava Republike Slovenije, Ljubljana - 2005	
Tiak: Druck:	Geodetska uprava Republike Slovenije, Ljubljana - 2007	