

**REPUBLIKA SLOVENIJA**  
**Obč. Selnica ob Dravi**  
**K.o. Gradišče**

**REPUBLIK ÖSTERREICH**  
**Land Steiermark**  
**Gem. Schloßberg**  
**KG Remschnigg**

*Gradišče na Kozjaku*

SLOVENSKO-AVSTRIJSKA DRŽAVNA MEJA STAATSGRENZE ÖSTERREICH-SLOWENIEN		MEJNI NAČRT GRENZPLAN
Mejni sektor: Grenzabschnitt: <b>XI</b>	Izmera: Vermessung: <b>1998</b>	Štev. lista: Blatt Nr.: <b>7</b>
Merilo: Maßstab: <b>1:2000</b>		
Letalsko snemanje in ortofoto: Bildflug und Orthophoto:	Geodetska uprava Republike Slovenije, Ljubljana - 2000, 2005	
Tisk: Druck:	Geodetska uprava Republike Slovenije, Ljubljana - 2007	



# REPUBLIKA SLOVENIJA

Obč. Selnica ob Dravi

K.o. Gradišče

# Gradišče na Kozjaku

Kavbe

Gregor

Pronintsch

# REPUBLIK ÖSTERREICH

Land Steiermark

Gem. Schloßberg

KG Remschnigg

Serschen

Oblak

Krofovo

<b>SLOVENSKO-AVSTRIJSKA DRŽAVNA MEJA</b>		<b>MEJNI NAČRT</b>	
<b>STAATSGRENZE ÖSTERREICH-SLOWENIEN</b>		<b>GRENZPLAN</b>	
Mejni sektor: Grenzabschnitt: <b>XI</b>	Izmera: Vermessung: <b>1998</b>	Štev. lista: Blatt Nr.: <b>8</b>	
Merilo: Maßstab: <b>1:2000</b>			
Letalsko snemanje in ortofoto: Bildflug und Orthophoto:	Geodetska uprava Republike Slovenije, Ljubljana - 2005		
Tisk: Druck:	Geodetska uprava Republike Slovenije, Ljubljana - 2007		





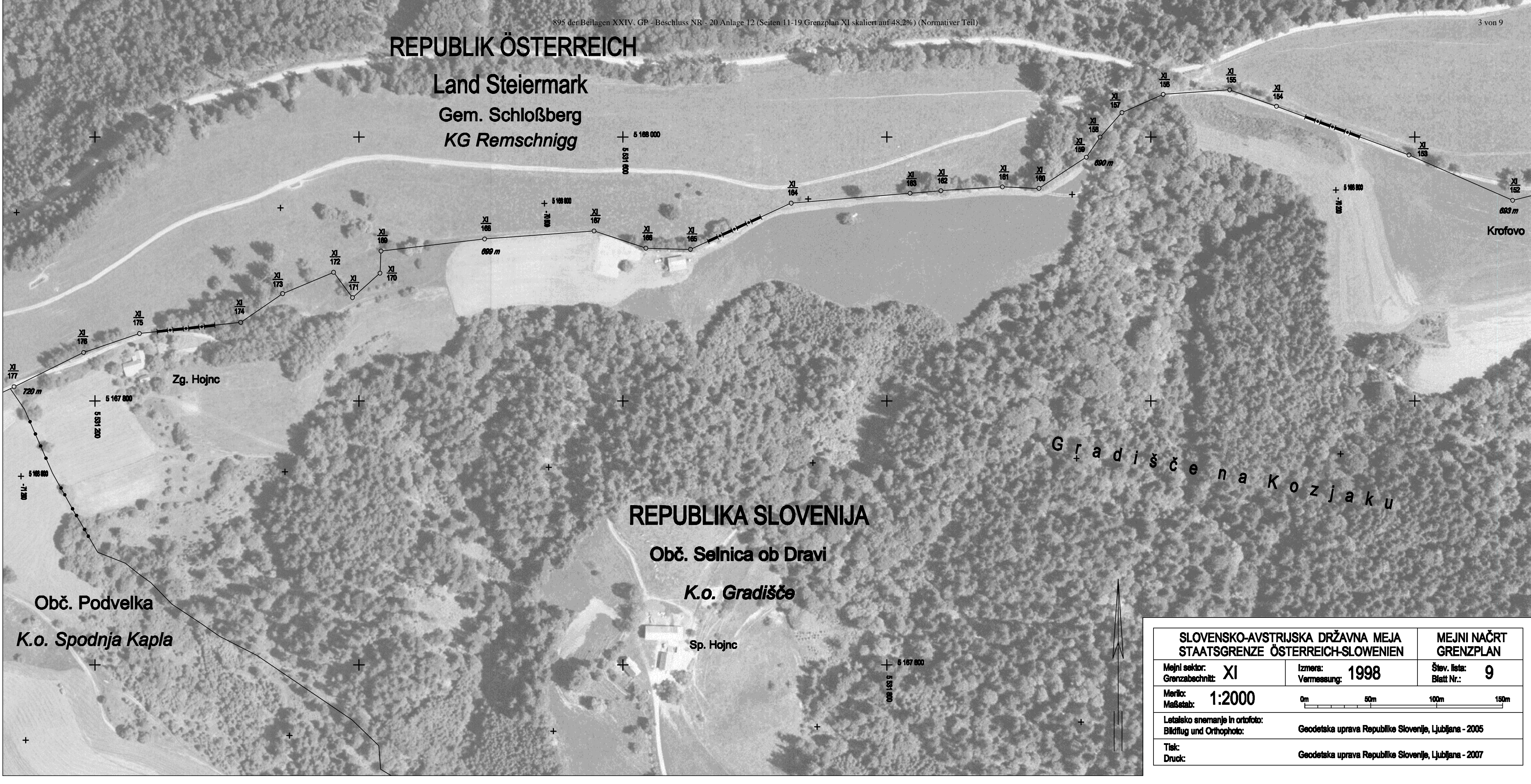
# REPUBLIK ÖSTERREICH

Land Steiermark  
Gem. Schloßberg  
KG Remschnigg

# REPUBLIKA SLOVENIJA

Obč. Selnica ob Dravi  
K.o. Gradišče

Gradišče na Kozjaku



SLOVENSKO-AVSTRIJSKA DRŽAVNA MEJA STAATSGRENZE ÖSTERREICH-SLOWENIEN		MEJNI NAČRT GRENZPLAN	
Mejni sektor: Grenzabschnitt:	<b>XI</b>	Izmera: Vermessung:	<b>1998</b>
Štev. lista: Blatt Nr.:	<b>9</b>		
Merilo: Maßstab:	<b>1:2000</b>	Letalsko snemanje in ortofoto: Bildflug und Orthophoto:	
Geodetska uprava Republike Slovenije, Ljubljana - 2005		Tisk: Druck:	
Geodetska uprava Republike Slovenije, Ljubljana - 2007			


Obč. Podvelka  
K.o. Spodnja Kapla

Zg. Hojnc

Sp. Hojnc

Krofovo





Gem. Oberhaag  
KG Hardegg

REPUBLIC ÖSTERREICH  
Land Steiermark  
Gem. Schloßberg  
KG Remschnigg

Pogel

Zg. Hojnc

Obč. Selnica ob Dravi  
K.o. Gradišče

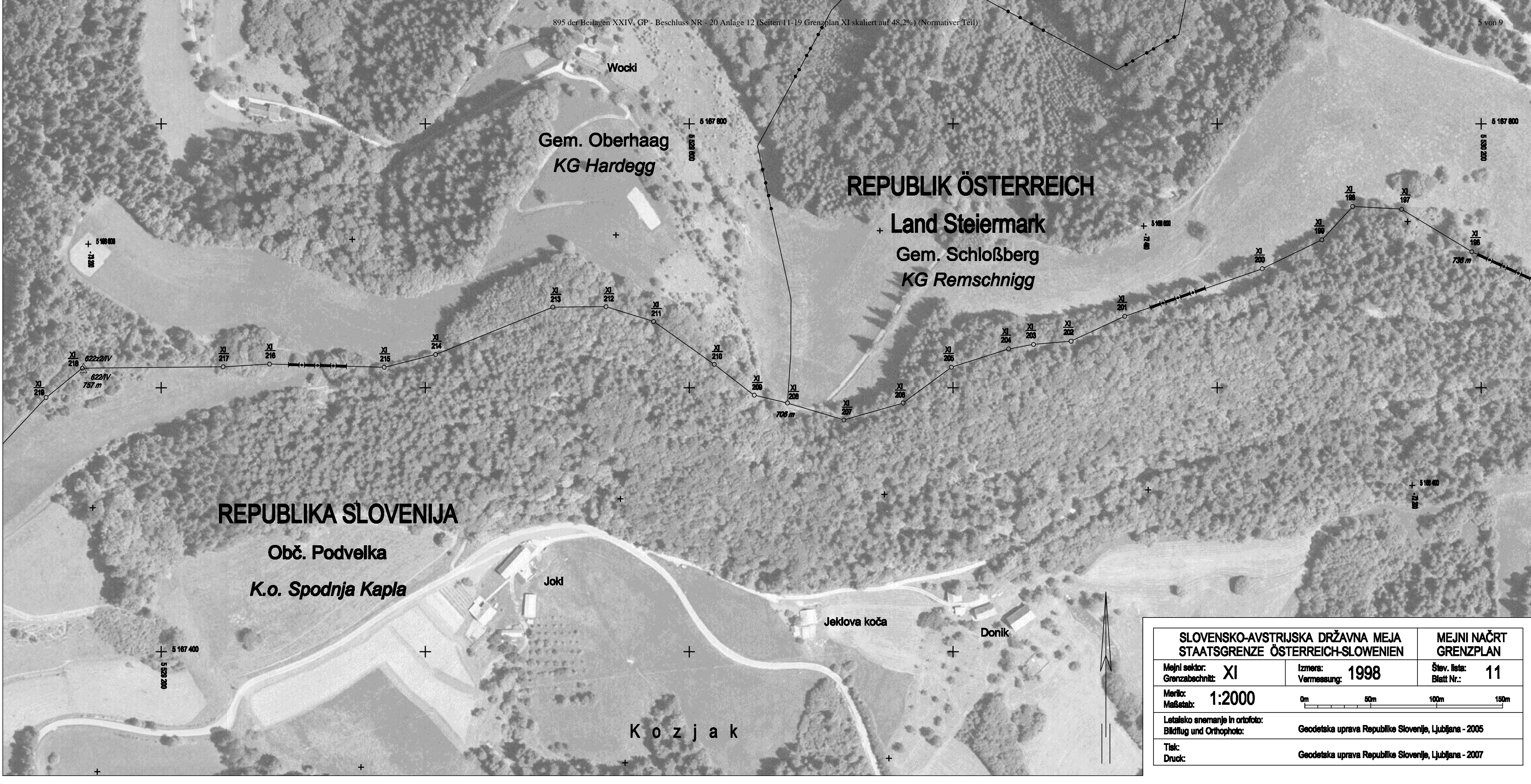
Sp. Mihelič

REPUBLICA SLOVENIJA  
Obč. Podvelka  
K.o. Spodnja Kapla

K o z j a k

SLOVENSKO-AVSTRIJSKA DRŽAVNA MEJA STAATSGRENZE ÖSTERREICH-SLOWENIEN		MEJNI NAČRT GRENZPLAN	
Mejni sektor: Grenzabschnitt: XI	Izmera: Vermessung: 1998	Štev. lista: Blatt Nr.: 10	
Merilo: Maßstab: 1:2000			
Letalsko snemanje in ortofoto: Bildflug und Orthophoto:		Geodetska uprava Republike Slovenije, Ljubljana - 2005	
Tisk: Druck:		Geodetska uprava Republike Slovenije, Ljubljana - 2007	





REPUBLIKA SLOVENIJA

Obč. Podvelka

K.o. Spodnja Kapla

Joki

Jeklova koča

Donik

K o z j a k

REPUBLIK ÖSTERREICH

Land Steiermark

Gem. Schloßberg

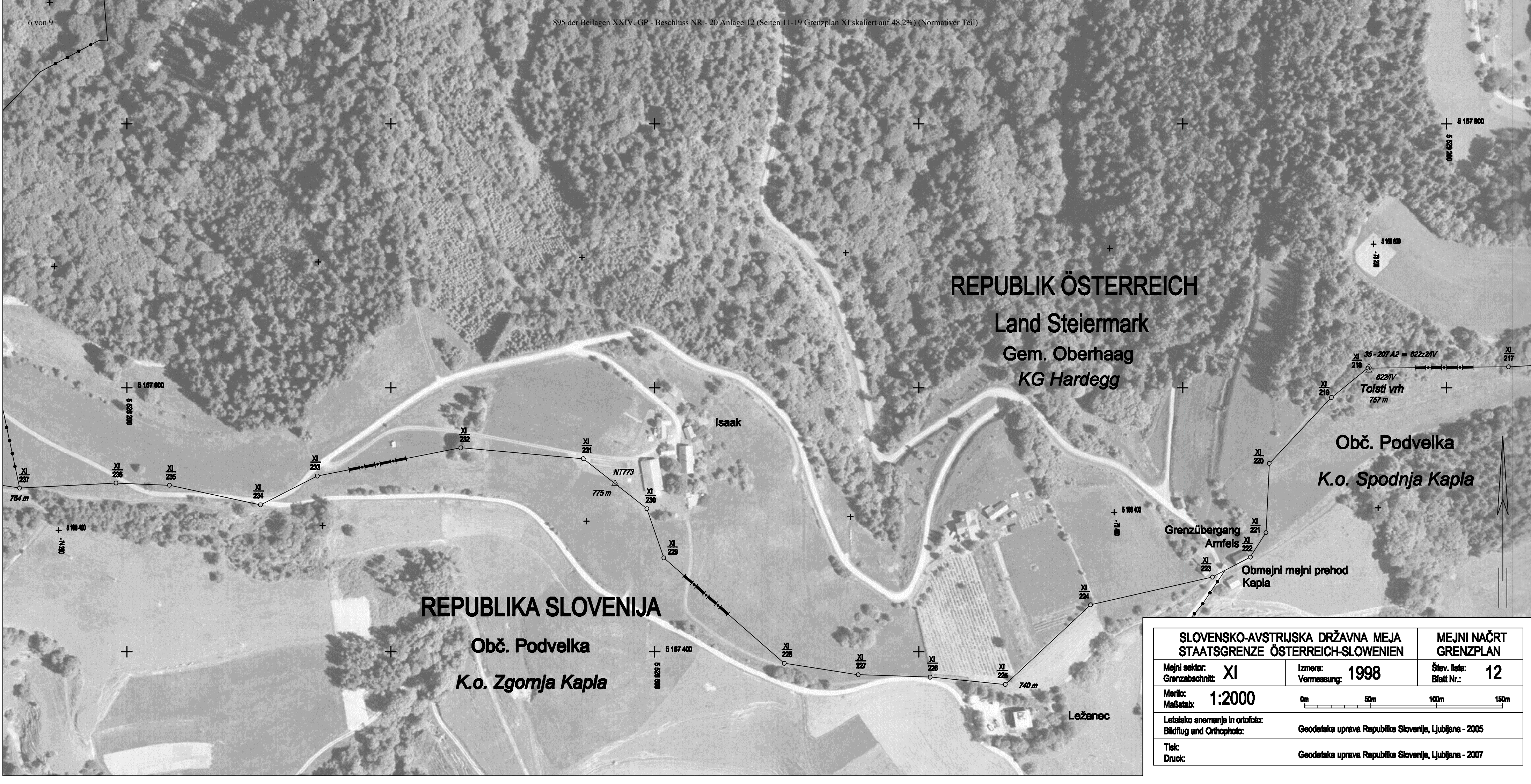
KG Remschnigg

Gem. Oberhaag  
KG Hardegg

Wocki

<b>SLOVENSKO-AVSTRIJSKA DRŽAVNA MEJA STAATSGRENZE ÖSTERREICH-SLOWENIEN</b>		<b>MEJNI NAČRT GRENZPLAN</b>	
Mejni sektor: Grenzabschnitt: <b>XI</b>	Izmera: Vermessung: <b>1998</b>	Štev. lista: Blatt Nr.: <b>11</b>	
Merilo: Maßstab: <b>1:2000</b>			
Letalsko snemanje in ortofoto: Bildflug und Orthophoto:		Geodetska uprava Republike Slovenije, Ljubljana - 2005	
Tisk: Druck:		Geodetska uprava Republike Slovenije, Ljubljana - 2007	





REPUBLIK ÖSTERREICH  
 Land Steiermark  
 Gem. Oberhaag  
 KG Hardegg

REPUBLIKA SLOVENIJA  
 Obč. Podvelka  
 K.o. Zgomja Kapla

Obč. Podvelka  
 K.o. Spodnja Kapla

SLOVENSKO-AVSTRIJSKA DRŽAVNA MEJA STAATSGRENZE ÖSTERREICH-SLOWENIEN		MEJNI NAČRT GRENZPLAN
Mejni sektor: Grenzabschnitt: <b>XI</b>	Izmera: Vermessung: <b>1998</b>	Štev. lista: Blatt Nr.: <b>12</b>
Merilo: Maßstab: <b>1:2000</b>		
Letalsko snemanje in ortofoto: Bildflug und Orthophoto:	Geodetska uprava Republike Slovenije, Ljubljana - 2005	
Tisk: Druck:	Geodetska uprava Republike Slovenije, Ljubljana - 2007	





REPUBLIK ÖSTERREICH  
Land Steiermark  
Gem. Oberhaag  
KG Altenbach


REPUBLIKA SLOVENIJA  
Obč. Podvelka  
K.o. Zgomja Kapla

Gem. Oberhaag  
KG Hardegg

Remšnik



SLOVENSKO-AVSTRIJSKA DRŽAVNA MEJA STAATSGRENZE ÖSTERREICH-SLOWENIEN		MEJNI NAČRT GRENZPLAN	
Mejni sektor: Grenzabschnitt:	<b>XI</b>	Izmera: Vermessung:	<b>1998</b>
Merilo: Maßstab:	<b>1:2000</b>	Štev. lista: Blatt Nr.:	<b>13</b>
Letalsko snemanje in ortofoto: Bildflug und Orthophoto:		Geodetska uprava Republike Slovenije, Ljubljana - 2005	
Tisk: Druck:		Geodetska uprava Republike Slovenije, Ljubljana - 2007	





R e m s c h n i g g

+ REPUBLIK ÖSTERREICH +

Land Steiermark

Gem. Oberhaag

KG Altenbach

Doppler

REPUBLIKA SLOVENIJA

Obč. Podvelka

K.o. Zgomja Kapla

R e m š n i k

Regentov hrib



SLOVENSKO-AVSTRIJSKA DRŽAVNA MEJA STAATSGRENZE ÖSTERREICH-SLOWENIEN		MEJNI NAČRT GRENZPLAN
Mejni sektor: Grenzabschnitt: <b>XI</b>	Izmera: Vermessung: <b>1998</b>	Štev. lista: Blatt Nr.: <b>14</b>
Merilo: Maßstab: <b>1:2000</b>		
Letalsko snemanje in ortofoto: Bildflug und Orthophoto:		Geodetska uprava Republike Slovenije, Ljubljana - 2005
Tisk: Druck:		Geodetska uprava Republike Slovenije, Ljubljana - 2007



Die Vermessungsfachleute der "Ständigen Österreichisch - Slowenischen Grenzkommission" haben den vorliegenden "Grenzplan" für den Grenzabschnitt XI verfasst, geprüft und in Ordnung befunden.

Geodetski strokovnjaki "Stalne slovensko - avstrijske komisije za mejo" so izdelali ta "Mejni načrt" za mejni sektor XI, ga pregledali in ugotovili, da je v redu.

Der österreichische  
Vermessungsfachmann:


Avstrijski  
geodetski strokovnjak:



Dipl.-Ing. Manfred NEUBAUER

Der slowenische  
Vermessungsfachmann:

Slovenski  
geodetski strokovnjak:



Dipl.-Ing. Gregor LOBNIK

Die "Ständige Österreichisch - Slowenische Grenzkommission" den vorliegenden "Grenzplan" für den Grenzabschnitt XI anlässlich ihrer 16. Tagung genehmigt (Niederschrift vom 5. Juni 2008).

"Stalna slovensko - avstrijska komisija za mejo" je odobrila ta "Mejni načrt" za mejni sektor XI na svojem 16. zasedanju (zapisnik z dne 5. junija 2008).


Seggauberg,

am  
dne

5. Juni 2008  
5. junija 2008

Der Vorsitzende der  
österreichischen Delegation der  
Grenzkommission:

Predsednik  
avstrijske delegacije  
Komisije za mejo:




Dipl.-Ing. Dr. Christoph SWAROCH



Der Vorsitzende  
der slowenischen Delegation der  
Grenzkommission:

Predsednik  
slovenske delegacije  
Komisije za mejo:



Dipl.-Ing. Tomaž PETEK

