

ANLAGE 15

zu Artikel 5 des Vertrages zwischen der Republik Österreich und der Republik Slowenien über den Verlauf der Staatsgrenze in den Grenzabschnitten VIII bis XV und XXII bis XXVII

PRILOGA 15

k členu 5 Pogodbe med Republiko Slovenijo in Republiko Avstrijo o poteku državne meje na mejnih sektorjih VIII do XV in XXII do XXVII

STAATSGRENZE  
REPUBLIK ÖSTERREICH - REPUBLIK SLOWENIEN

DRŽAVNA MEJA  
REPUBLIKE SLOVENIJE - REPUBLIKE AVSTRIJE

GRENZPLAN

MEJNI NAČRT

Grenzabschnitt XII

Mejni sektor XII

2008

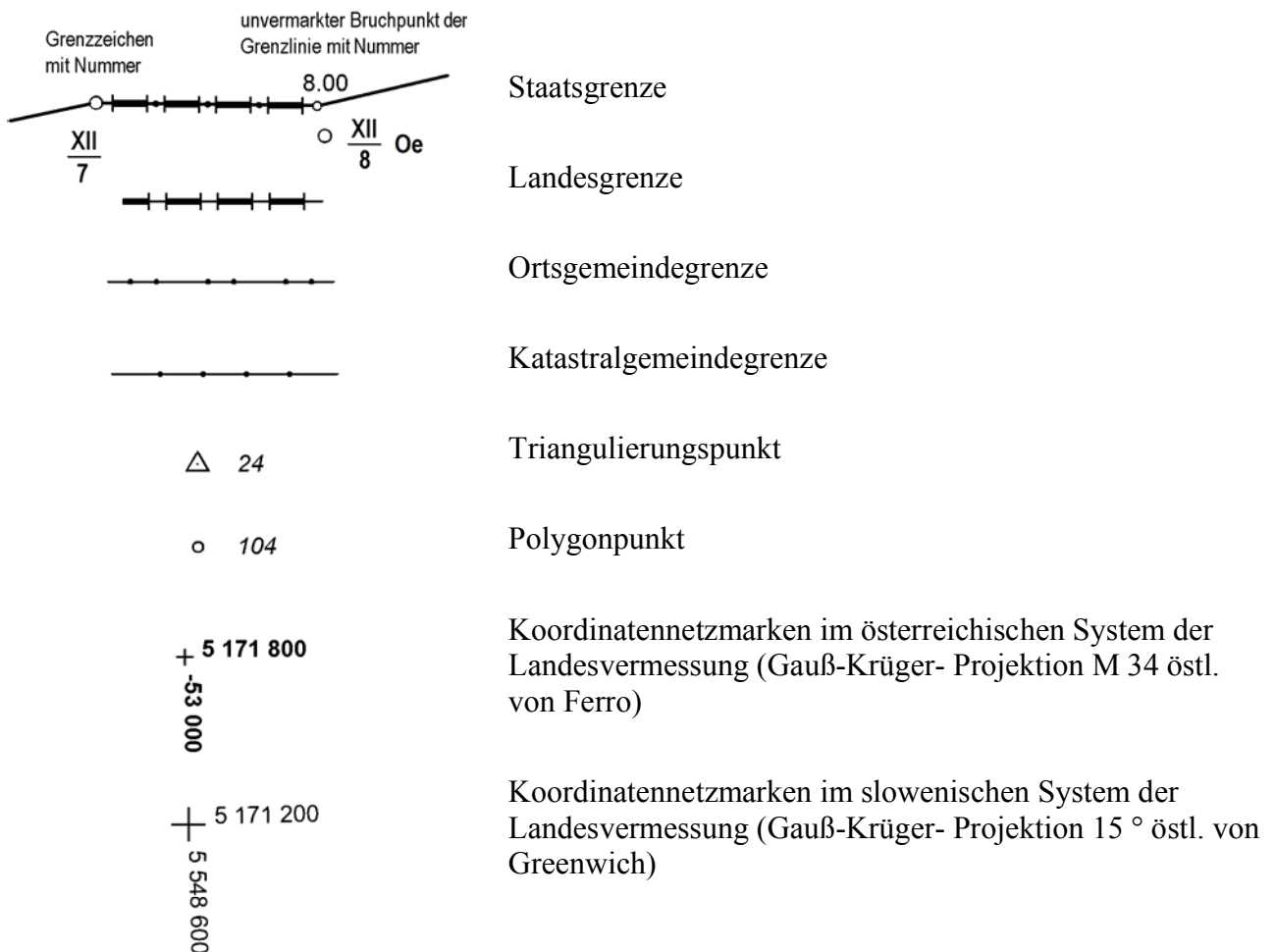
## ERLÄUTERUNGEN ZUM GRENZPLAN

Der Grenzplan im Maßstab 1 : 2.000 für den Grenzabschnitt XII besteht aus 8 Blättern und enthält

- die Darstellung des Grenzverlaufes auf Grund der im Jahr 1999 durchgeführten Vermessung der Grenzzeichen und der Berechnung der unvermarkten Bruchpunkte der Grenzlinie;
- die Darstellung der topographischen Einzelheiten auf Grund von Orthophotos im Maßstab 1 : 2.000, wobei das Jahr des Bildfluges im Schriftfeld der Blätter des Grenzplanes angegeben ist;
- topographische Bezeichnungen auf der Grundlage der beiderseitigen staatlichen Kartenwerke;
- Namen und Grenzen der Katastralgemeinden und der Ortsgemeinden.

Die Stellung der Blätter des Grenzplanes ist aus der Übersichtskarte im Maßstab 1: 25.000 ersichtlich.

### ZEICHENERKLÄRUNG:



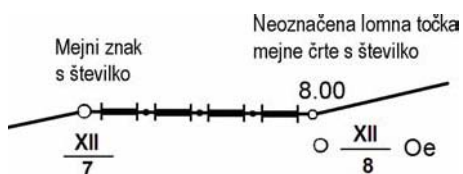
## POJASNILA K MEJNEMU NAČRTU

Mejni načrt v merilu 1: 2.000 za mejni sektor XII je sestavljen iz 8 listov in vsebuje:

- prikaz poteka meje na osnovi v letu 1999 opravljenih meritev mejnih znakov in izračuna neoznačenih lomnih točk mejne črte;
- prikaz topografskih podrobnosti na osnovi ortofota v merilu 1: 2.000, pri čemer je leto letalskega snemanja navedeno v izvenokvirnem opisu listov mejnega načrta;
- topografske oznake na osnovi obojestranskih državnih kartografskih materialov;
- imena in meje katastrskih in upravnih občin.

Razdelitev listov mejnega načrta je razviden iz pregledne karte v merilu 1:25.000.

### POJASNILO ZNAKOV:



državna meja



deželna meja



občinska meja



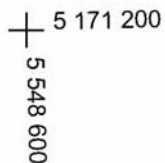
meja katastrske občine



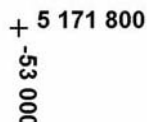
trigonometrična točka



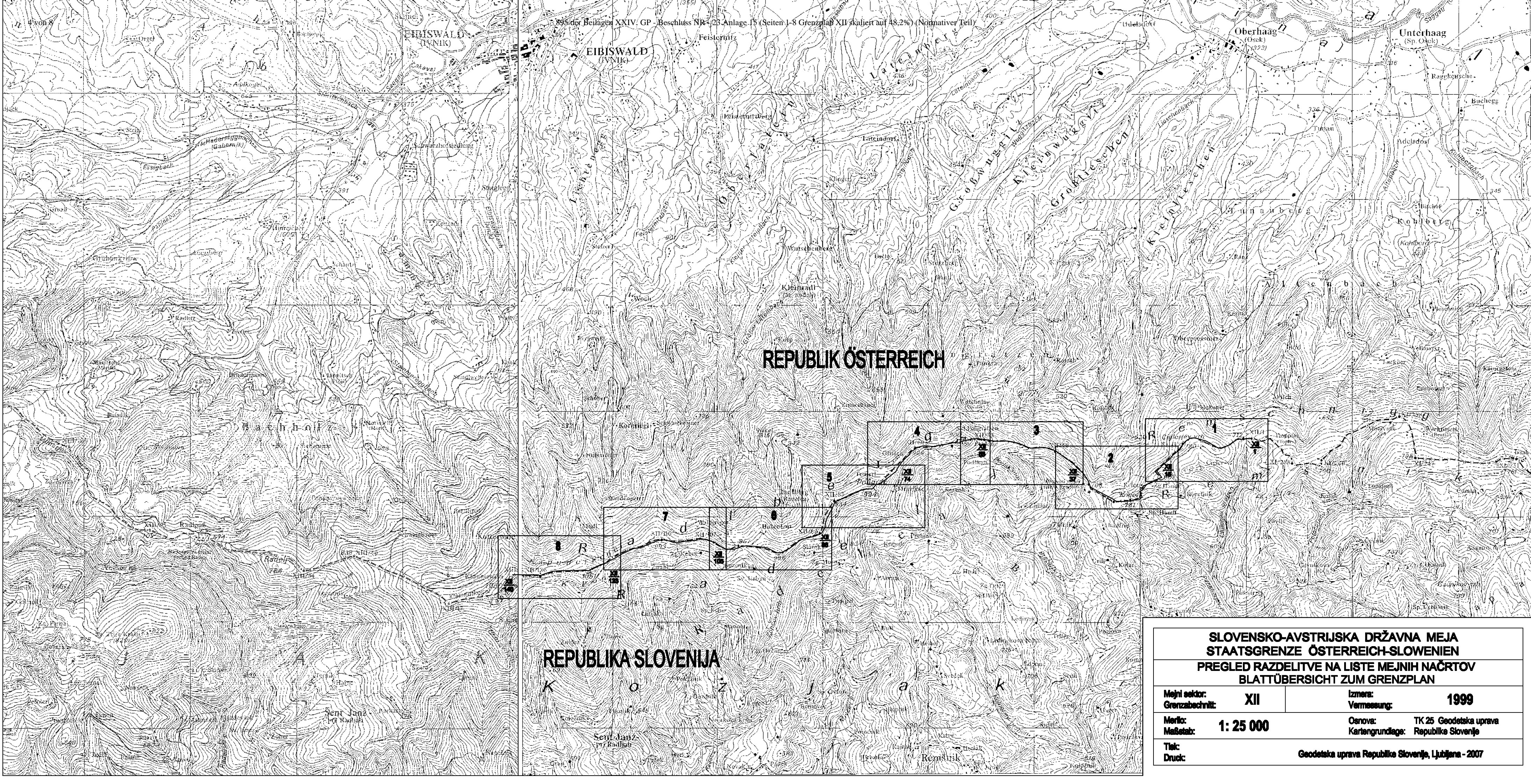
poligonska točka



označba koordinatne mreže v slovenskem Gauß-Krüger sistemu 15 ° vzhodno od Greenwich



označba koordinatne mreže v avstrijskem Gauß-Krüger sistemu M 34 vzhodno od Ferro



REPUBLIK ÖSTERREICH

REPUBLIKA SLOVENIJA

SLOVENSKO-AVSTRIJSKA DRŽAVNA MEJA STAATSGRENZE ÖSTERREICH-SLOWENIEN PREGLED RAZDELITVE NA LISTE MEJNIH NAČRTOV BLATTÜBERSICHT ZUM GRENZPLAN			
Mejni sektor: Grenzabschnitt:	XII	Izmera: Vermessung:	1999
Merilo: Maßstab:	1: 25 000	Osnova: Kartengrundlage:	TK 25 Geodetska uprava Republike Slovenije
Tisk: Druck:	Geodetska uprava Republike Slovenije, Ljubljana - 2007		

R e m s c h n i g g

REPUBLIC ÖSTERREICH


Land Steiermark  
Gem. Oberhaag  
KG Altenbach

REPUBLIKA SLOVENIJA

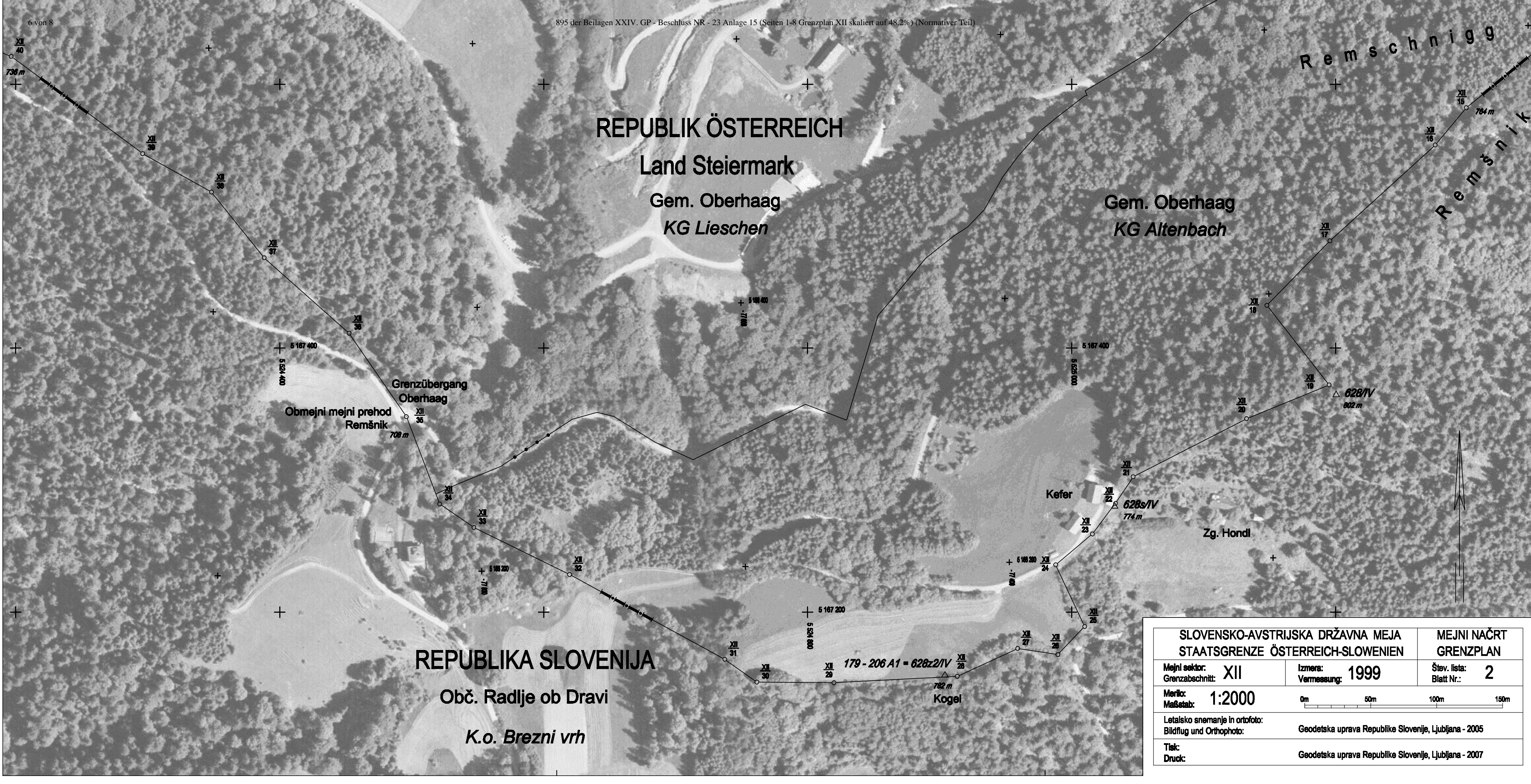
Obč. Radlje ob Dravi  
K.o. Brezni vrh

R e m š n i k

Obč. Podvelka  
K.o. Zgornja Kapla



SLOVENSKO-AVSTRIJSKA DRŽAVNA MEJA STAATSGRENZE ÖSTERREICH-SLOWENIEN		MEJNI NAČRT GRENZPLAN	
Mejni sektor: Grenzabschnitt:	XII	Izmera: Vermessung:	1999
Štev. lista: Blatt Nr.:	1		
Merilo: Maßstab:	1:2000	Letalsko snemanje in ortofoto: Bildflug und Orthophoto:	
Tisk: Druck:		Geodetska uprava Republike Slovenije, Ljubljana - 2005 Geodetska uprava Republike Slovenije, Ljubljana - 2007	



REPUBLIK ÖSTERREICH

Land Steiermark

Gem. Oberhaag

KG Lieschen

Gem. Oberhaag

KG Altenbach

REPUBLIKA SLOVENIJA

Obč. Radlje ob Dravi

K.o. Brezni vrh

Remschnigg

Remšnik

SLOVENSKO-AVSTRIJSKA DRŽAVNA MEJA		MEJNI NAČRT	
STAATSGRENZE ÖSTERREICH-SLOWENIEN		GRENZPLAN	
Mejni sektor: Grenzabschnitt:	XII	Izmera: Vermessung:	1999
Štev. lista: Blatt Nr.:	2		
Merilo: Maßstab:	1:2000	Letalsko snemanje in ortofoto: Bildflug und Orthophoto:	
Geodetska uprava Republike Slovenije, Ljubljana - 2005		Tisk: Druck:	
Geodetska uprava Republike Slovenije, Ljubljana - 2007			

179 - 206 A1 = 628z2/IV

Kogel

Kefer

Zg. Hondl

Grenzübergang

Oberhaag

Obmejni mejni prehod

Remšnik

708 m

628s/IV

774 m

628/IV

802 m

XII/30

XII/29

XII/28

XII/27

XII/26

XII/25

XII/24

XII/22

XII/21

XII/20

XII/19

XII/18

XII/17

XII/16

XII/15

XII/97

XII/98

XII/99

XII/40

738 m

5167400

5167400

5167400

-17.000

5167400

5167400

5167200

-17.000

5167200

5167200

5167200

-17.000

5167200

5167200

782 m

REPUBLIK ÖSTERREICH

Land Steiermark

Gem. Oberhaag  
KG Lieschen

Gem. Großradl  
KG Pongratzen

St. Pongratzen  
646s2/IV  
881 m  
646z2/IV  
XII 58  
893 m  
646c/IV  
Sv. Pankrac  
646z1/IV  
646s1/IV  
803 m

REPUBLIKA SLOVENIJA

Obč. Radlje ob Dravi

K.o. Radelca

Obč. Radlje ob Dravi


K.o. Brezni vrh

Podškano v hrib

Korenk



SLOVENSKO-AVSTRIJSKA DRŽAVNA MEJA STAATSGRENZE ÖSTERREICH-SLOWENIEN		MEJNI NAČRT GRENZPLAN	
Mejni sektor: Grenzabschnitt:	XII	Izmera: Vermessung:	1999
Štev. lista: Blatt Nr.:	3	0m 50m 100m 150m	
Merilo: Maßstab:	1:2000	Letalsko snemanje in ortofoto: Bildflug und Orthophoto:	
Geodetska uprava Republike Slovenije, Ljubljana - 2005		Tisk: Druck:	
Geodetska uprava Republike Slovenije, Ljubljana - 2007			



REPUBLIK ÖSTERREICH  
Land Steiermark  
Gem. Großradl  
KG Pongratzen

Gem. Großradl  
KG Kleinradl

REPUBLIKA SLOVENIJA  
Obč. Radlje ob Dravi  
K.o. Radelca

SLOVENSKO-AVSTRIJSKA DRŽAVNA MEJA STAATSGRENZE ÖSTERREICH-SLOWENIEN		MEJNI NAČRT GRENZPLAN	
Mejni sektor: Grenzabschnitt:	XII	Izmera: Vermessung:	1999
Štev. lista: Blatt Nr.:	4	0m 50m 100m 150m	
Merilo: Maßstab:	1:2000	Letalsko snemanje in ortofoto: Bildflug und Orthophoto:	
Geodetska uprava Republike Slovenije, Ljubljana - 2005		Tisk: Druck:	
Geodetska uprava Republike Slovenije, Ljubljana - 2007			

Tomerl  
47 - 206 E1  
XII 78  
979 m

646s1/IV  
803 m

646s2/IV  
St. Pongratzen  
XII 58  
XII 57  
XII 56  
XII 55  
XII 54  
XII 53  
826 m  
49 - 206 A1 = 646z2/IV  
XII 59  
XII 60  
XII 61  
646c/IV  
Sv. Pankrac  
646z1/IV  
900 m

Podškan

Radelca

Radlberg