


Windischpass

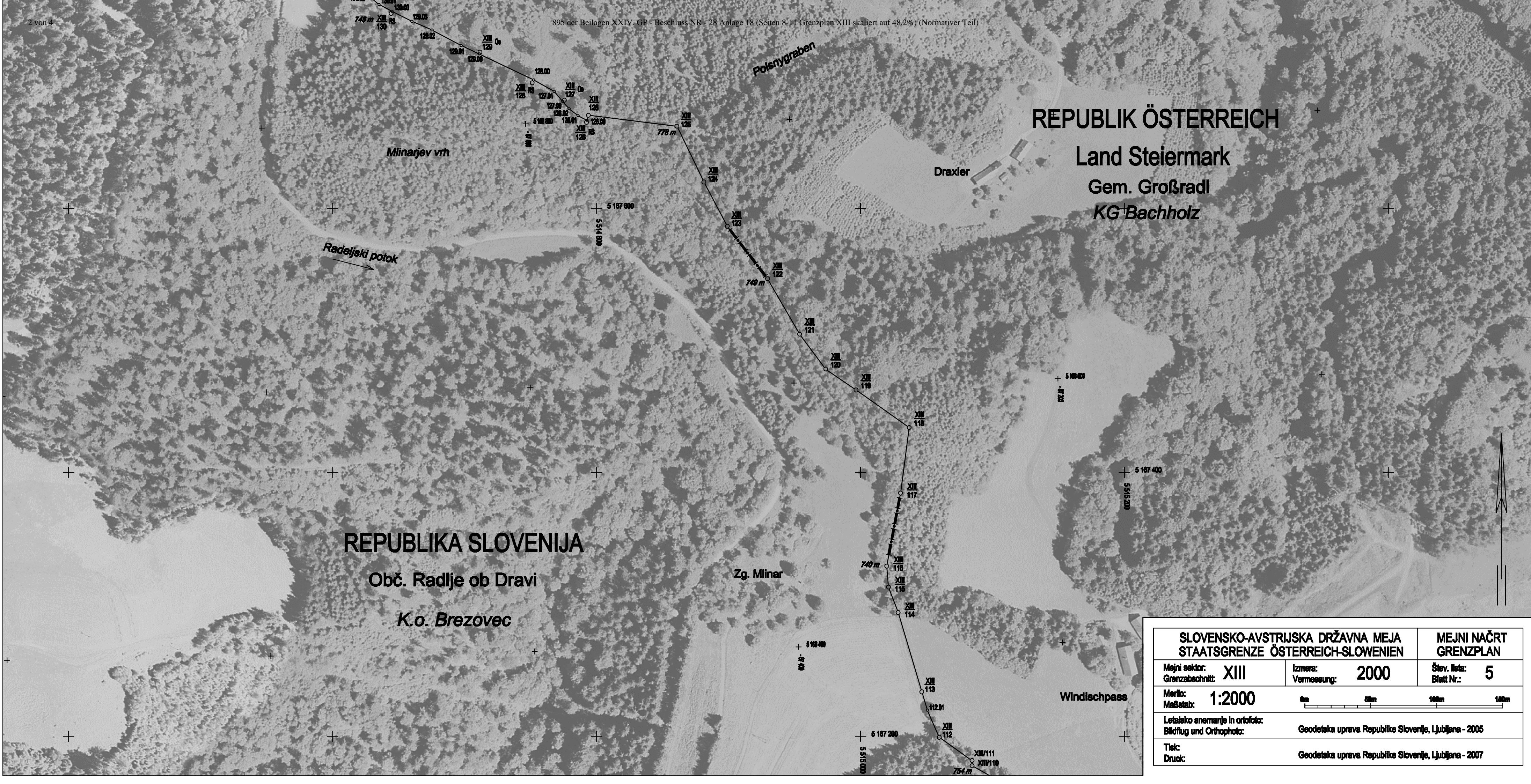
REPUBLIK ÖSTERREICH
Land Steiermark
Gem. Aibl
KG St. Lorenzen

REPUBLIKA SLOVENIJA
Obč. Radlje ob Dravi
K.o. Brezovec

Radeljski potok

SLOVENSKO-AVSTRIJSKA DRŽAVNA MEJA STAATSGRENZE ÖSTERREICH-SLOWENIEN		MEJNI NAČRT GRENZPLAN
Mejni sektor: Grenzabschnitt:	XIII	Štev. lista: Blatt Nr.: 4
Merilo: Maßstab:	1:2000	Izmera: Vermessung: 2000
Letalsko snemanje in ortofoto: Bildflug und Orthophoto:		Geodetska uprava Republike Slovenije, Ljubljana - 2005
Tisk: Druck:		Geodetska uprava Republike Slovenije, Ljubljana - 2007






REPUBLIK ÖSTERREICH
 Land Steiermark
 Gem. Großradl
 KG Bachholz

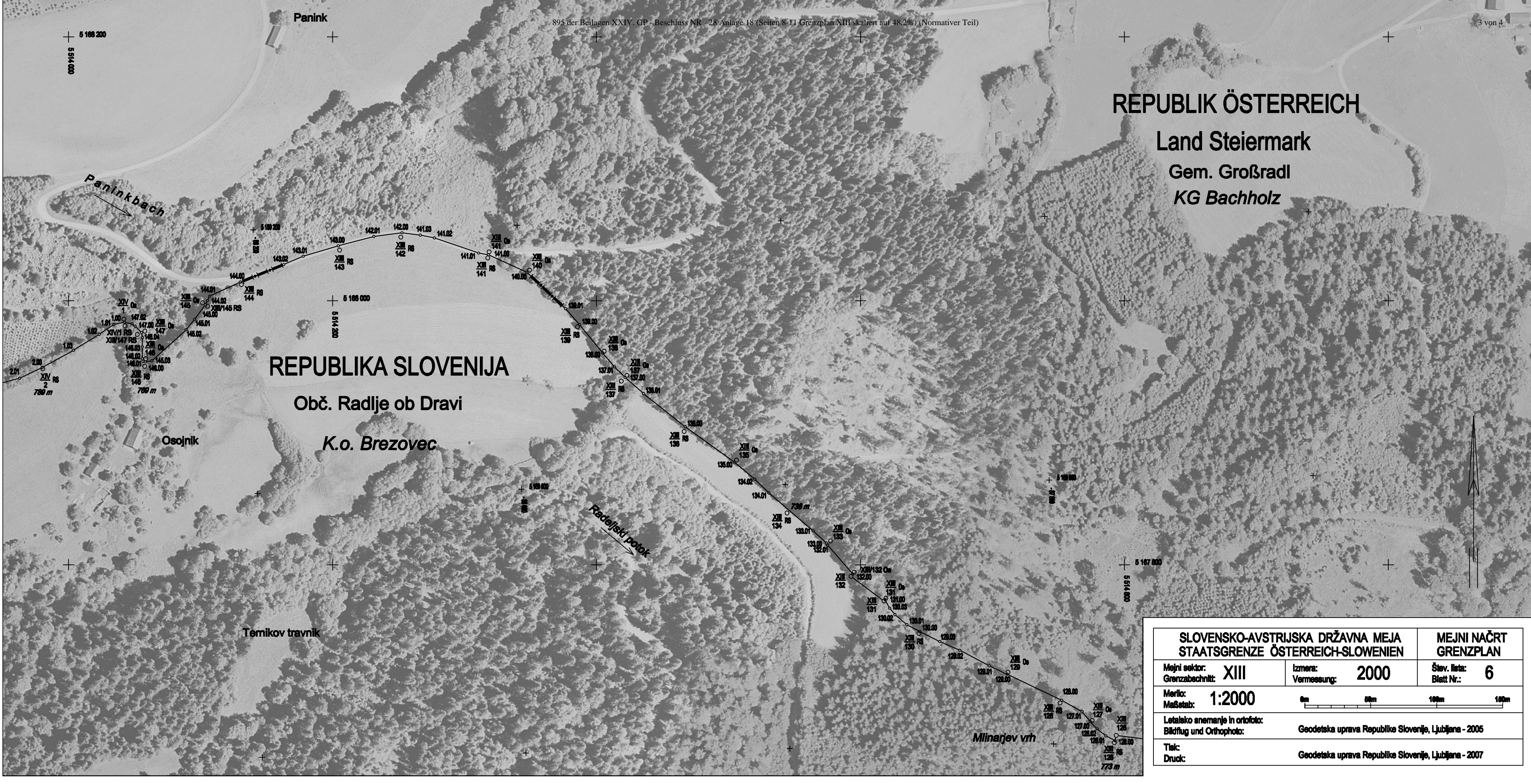
REPUBLIKA SLOVENIJA
 Obč. Radlje ob Dravi
 K.o. Brezovec

SLOVENSKO-AVSTRIJSKA DRŽAVNA MEJA STAATSGRENZE ÖSTERREICH-SLOWENIEN		MEJNI NAČRT GRENZPLAN	
Mejni sektor: Grenzabschnitt:	XIII	Izmera: Vermessung:	2000
Merilo: Maßstab:	1:2000	Štev. lista: Blatt Nr.:	5
Letalsko snemanje in ortofoto: Bildflug und Orthophoto:		Geodetska uprava Republike Slovenije, Ljubljana - 2005	
Tisk: Druck:		Geodetska uprava Republike Slovenije, Ljubljana - 2007	




REPUBLIK ÖSTERREICH
Land Steiermark
Gem. Großradl
KG Bachholz

REPUBLIKA SLOVENIJA
Obč. Radlje ob Dravi
K.o. Brezovec



SLOVENSKO-AVSTRIJSKA DRŽAVNA MEJA STAATSGRENZE ÖSTERREICH-SLOWENIEN		MEJNI NAČRT GRENZPLAN	
Mejni sektor: Grenzabschnitt:	XIII	Izmera: Vermessung:	2000
Merilo: Maßstab:	1:2000	Štev. lista: Blatt Nr.:	6
Letalsko snemanje in ortofoto: Bildflug und Orthophoto:		Geodetska uprava Republike Slovenije, Ljubljana - 2005	
Tisk: Druck:		Geodetska uprava Republike Slovenije, Ljubljana - 2007	



Die Vermessungsfachleute der "Ständigen Österreichisch - Slowenischen Grenzkommission" haben den vorliegenden "Grenzplan" für den Grenzabschnitt XIII verfasst, geprüft und in Ordnung befunden.

Geodetski strokovnjaki "Stalne slovensko - avstrijske komisije za mejo" so izdelali ta "Mejni načrt" za mejni sektor XIII, ga pregledali in ugotovili, da je v redu.


Der österreichische
Vermessungsfachmann:

Avstrijski
geodetski strokovnjak:


Dipl.-Ing. Manfred NEUBAUER

Der slowenische
Vermessungsfachmann:

Slovenski
geodetski strokovnjak:


Dipl.-Ing. Gregor LOBNIK

Die "Ständige Österreichisch - Slowenische Grenzkommission" den vorliegenden "Grenzplan" für den Grenzabschnitt XIII anlässlich ihrer 16. Tagung genehmigt (Niederschrift vom 5. Juni 2008).

"Stalna slovensko - avstrijska komisija za mejo" je odobrila ta "Mejni načrt" za mejni sektor XIII na svojem 16. zasedanju (zapisnik z dne 5. junija 2008).

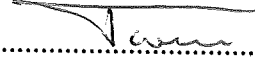
Seggauberg,

am
dne

5. Juni 2008
5. junija 2008

Der Vorsitzende der
österreichischen Delegation der
Grenzkommission:


Predsednik
avstrijske delegacije
Komisije za mejo:


Dipl.-Ing. Dr. Christoph TWAROCH



Der Vorsitzende
der slowenischen Delegation der
Grenzkommission:

Predsednik
slovenske delegacije
Komisije za mejo:


Dipl.-Ing. Tomaž PETEK

