

ANLAGE 26

zu Artikel 9 des Vertrages zwischen der Republik Österreich und der Republik Slowenien über den Verlauf der Staatsgrenze in den Grenzabschnitten VIII bis XV und XXII bis XXVII

PRILOGA 26

k členu 9 Pogodbe med Republiko Slovenijo in Republiko Avstrijo o poteku državne meje na mejnih sektorjih VIII do XV in XXII do XXVII

STAATSGRENZE  
REPUBLIK ÖSTERREICH - REPUBLIK SLOWENIEN

DRŽAVNA MEJA  
REPUBLIKE SLOVENIJE - REPUBLIKE AVSTRIJE

KOORDINATENVERZEICHNIS

SEZNAM KOORDINAT

Grenzabschnitt XXII

Mejni sektor XXII

2008

## ERLÄUTERUNGEN ZUM KOORDINATENVERZEICHNIS

Das Koordinatenverzeichnis enthält die Koordinaten und gegebenenfalls die Höhen der Grenzzeichen, die Koordinaten der unvermarkten Bruchpunkte der Grenzlinie, der verwendeten Festpunkte und der dauerhaft stabilisierten, nicht mit Grenzzeichen identen Polygonpunkte im System der österreichischen Landesvermessung (Gauß-Krüger-Projektion M 31 oder M 34 östl. von Ferro) und im System der slowenischen Landesvermessung (Gauß-Krüger-Projektion 15° östl. von Greenwich).

In den einzelnen Spalten sind eingetragen:

Spalte 1: Die Nummern der Grenzzeichen und der unvermarkten Bruchpunkte der Grenzlinie in fortlaufender Reihenfolge. Der Standort des Grenzzeichens wird bei indirekter Vermarkung durch die Symbole "Oe" oder "RS" angegeben.

Es bedeutet:

**Oe** ..... Grenzzeichen steht auf österreichischem Gebiet,

**RS** ..... Grenzzeichen steht auf slowenischem Gebiet.

Die unvermarkten Bruchpunkte der Grenzlinie zwischen zwei Grenzzeichen mit ganzzahliger Nummer erhalten die Bezeichnung des vorausgehenden Grenzzeichens unter Zusatz eines Punktes und der Ziffern 01, 02, 03 usw.

Bruchpunkte der Grenzlinie, die durch Grenzzeichen mit ganzzahliger Nummer indirekt vermarktet sind, erhalten die Bezeichnung dieses Grenzzeichens unter Zusatz eines Punktes und der Ziffern 00.

Spalte 2: Der Y-Wert im österreichischen Koordinatensystem.

Spalte 3: Der X-Wert im österreichischen Koordinatensystem.

Spalte 4: Der Y-Wert im slowenischen Koordinatensystem.

Spalte 5: Der X-Wert im slowenischen Koordinatensystem.

Spalte 6: Die Höhen der Grenzzeichen über Adria (auf Meter gerundet).

Spalte 7: Anmerkungen.

Anmerkung: Durch ein Deckblatt getrennt sind die bei der Neuvermessung verwendeten Festpunkte und die dauerhaft stabilisierten Polygonpunkte im Koordinatenverzeichnis enthalten, wobei die Koordinaten möglichst in beiden staatlichen Koordinatensystemen und die Höhen über Adria (auf cm gerundet) angegeben sind.

## POJASNILA K SEZNAMU KOORDINAT

Seznam koordinat vsebuje koordinate in po potrebi višine mejnih znakov, koordinate neoznačenih lomnih točk mejne črte, uporabljenih trigonometričnih točk ter trajno stabiliziranih poligonskih točk, ki niso identične z mejnimi znaki v avstrijskem državnem sistemu (Gauß-Krügerjeva projekcija M31 ali M34 vzhodno od Ferro) in v slovenskem državnem sistemu (Gauß-Krügerjeva projekcija 15<sup>0</sup> vzhodno od Greenwich).

V posameznih rubrikah je navedeno:

Rubrika 1: Številke mejnih znakov in neoznačenih lomnih točk mejne črte v zaporednem vrstnem redu. Položaj mejnega znaka je pri indirektni označitvi naveden s simboloma "RS" ali "Oe"

To pomeni:

**RS**... mejni znak stoji na slovenskem ozemlju

**Oe**... mejni znak stoji na avstrijskem ozemlju

Neoznačene lomne točke mejne črte med dvema mejnima znakoma s celoštevilčno številko dobijo oznako predhodnega mejnega znaka z dodatkom pike in številke 01, 02, 03 itd.

Lomne točke mejne črte, ki so indirektno označene z mejnimi znaki s celoštevilčno številko, dobijo oznako tega mejnega znaka z dodatkom pike in številke 00.

Rubrika 2: vrednost Y v slovenskem koordinatnem sistemu.

Rubrika 3: vrednost X v slovenskem koordinatnem sistemu.

Rubrika 4: vrednost Y v avstrijskem koordinatnem sistemu.

Rubrika 5: vrednost X v avstrijskem koordinatnem sistemu

Rubrika 6: nadmorske višine mejnih znakov nad Jadranskim morjem (zaokrožene na meter)

Rubrika 7: Opombe

Opomba: S platnico ločeno so v seznam koordinat vključene trigonometrične točke in trajno stabilizirane poligonske točke, uporabljene pri novi izmeri, pri čemer so navedene koordinate po možnosti v obeh državnih koordinatnih sistemih in nadmorske višine (zaokrožene na centimeter).

Grenzabschnitt:           XXII  
Mejni sektor:

## GRENZZEICHEN UND GRENZPUNKTE

## MEJNI ZNAKI IN MEJNE TOČKE

Grenzabschnitt:  
Mejni sektor:

XXII

Seite:  
Stran:

1

Punkt- nummer  Številka točke	Gauß - Krüger Koordinaten Gauß - Krügerjeve koordinate				Höhe über Adria  Nadmorska višina	Anmerkungen  Opombe
	Österreichisches System M 31 Avstrijski sistem M 31		Slowenisches System Slovenski sistem			
	Y	X	Y	X		
1	2	3	4	5	6	7
XXII/1	103 118.74	146 573.18	475 386.03	145 231.69	1 911	
XXII/2	102 901.44	146 583.61	475 169.08	145 246.69	1 878	
2.01	102 840.61	146 600.46	475 108.58	145 264.80		
XXII/3	102 828.03	146 611.32	475 096.30	145 275.92	1 883	
XXII/4	102 800.56	146 563.13	475 067.83	145 228.34	1 873	
XXII/5	102 747.19	146 563.08	475 014.48	145 229.41	1 852	
XXII/6	102 636.45	146 493.78	474 902.34	145 162.47	1 762	
XXII/7	102 546.59	146 473.39	474 812.10	145 143.98	1 734	
XXII/8	102 525.40	146 487.92	474 791.22	145 158.96	1 727	
XXII/9	102 491.79	146 482.32	474 757.49	145 154.08	1 689	
XXII/10	102 425.41	146 427.57	474 689.98	145 100.78	1 639	
XXII/11	102 369.09	146 364.72	474 632.35	145 039.15	1 575	
XXII/12	102 345.47	146 337.57	474 608.17	145 012.51	1 549	
XXII/13	102 317.96	146 270.09	474 579.28	144 945.63	1 499	
XXII/14	102 296.20	146 208.69	474 556.25	144 884.71	1 481	
XXII/15	102 272.65	146 139.54	474 531.28	144 816.09	1 471	
XXII/16	102 251.01	146 086.37	474 508.55	144 763.40	1 461	
16.01	102 234.33	146 059.73	474 491.30	144 737.11		
XXII/17	102 217.43	146 044.33	474 474.11	144 722.07	1 458	
XXII/18	102 197.33	146 045.11	474 454.04	144 723.27	1 456	
XXII/19	102 148.89	146 013.13	474 404.95	144 692.30	1 446	
XXII/20	102 107.96	145 969.97	474 363.15	144 650.02	1 443	
XXII/21	102 088.24	145 948.14	474 342.98	144 628.61	1 445	
XXII/22	102 069.97	145 925.70	474 324.24	144 606.56	1 444	
XXII/23	102 036.77	145 900.87	474 290.54	144 582.44	1 446	
XXII/24	101 967.16	145 866.43	474 220.23	144 549.49	1 455	
XXII/25	101 930.84	145 860.23	474 183.78	144 544.06	1 462	
XXII/26	101 898.52	145 855.67	474 151.38	144 540.20	1 465	
XXII/27	101 881.55	145 878.40	474 134.90	144 563.28	1 462	
XXII/28	101 849.90	145 874.76	474 103.19	144 560.31	1 457	
XXII/29	101 793.56	145 861.60	474 046.60	144 548.34	1 456	
XXII/30	101 741.95	145 861.51	473 995.00	144 549.33	1 451	
XXII/31	101 697.77	145 849.65	473 950.58	144 538.40	1 444	
31.01	101 681.65	145 848.39	473 934.45	144 537.48		

Grenzabschnitt:  
Mejni sektor:

XXII

Seite: 2  
Stran:

Punkt- nummer  Številka točke	Gauß - Krüger Koordinaten Gauß - Krügerjeve koordinate				Höhe über Adria  Nadmorska višina	Anmerkungen  Opombe
	Österreichisches System M 31 Avstrijski sistem M 31		Slowenisches System Slovenski sistem			
	Y	X	Y	X		
1	2	3	4	5	6	7
XXII/32	101 656.75	145 836.79	473 909.31	144 526.41	1 440	
XXII/33	101 653.74	145 835.47	473 906.28	144 525.15	1 440	
XXII/34	101 634.30	145 829.38	473 886.72	144 519.47	1 439	
XXII/35	101 564.92	145 865.15	473 818.11	144 556.67	1 433	
XXII/36	101 515.55	145 886.66	473 769.21	144 579.20	1 432	
XXII/37	101 491.99	145 897.38	473 745.89	144 590.41	1 432	
XXII/38	101 456.15	145 898.09	473 710.07	144 591.87	1 433	
XXII/39	101 407.20	145 911.83	473 661.43	144 606.63	1 435	
XXII/40	101 352.39	145 892.40	473 606.24	144 588.36	1 440	
XXII/41	101 303.75	145 883.44	473 557.43	144 580.42	1 445	
XXII/42	101 256.54	145 869.05	473 509.94	144 567.02	1 449	
XXII/43	101 198.24	145 850.64	473 451.28	144 549.85	1 455	
XXII/44	101 156.80	145 833.02	473 409.49	144 533.11	1 455	
XXII/45	101 093.79	145 824.81	473 346.33	144 526.24	1 455	
XXII/46	101 050.80	145 816.24	473 303.18	144 518.58	1 461	
XXII/47	101 004.90	145 794.75	473 256.85	144 498.08	1 463	
XXII/48	100 979.31	145 773.81	473 230.82	144 477.69	1 468	
XXII/49	100 961.16	145 758.02	473 212.34	144 462.29	1 472	
XXII/50	100 927.03	145 748.98	473 178.03	144 453.98	1 480	
XXII/51	100 858.06	145 739.94	473 108.90	144 446.39	1 490	
XXII/52	100 792.98	145 721.09	473 043.45	144 428.93	1 499	
XXII/53	100 761.19	145 677.69	473 010.76	144 386.22	1 506	
XXII/54	100 764.33	145 660.80	473 013.54	144 369.27	1 507	
XXII/55	100 731.84	145 655.77	472 980.96	144 364.92	1 508	
XXII/56	100 690.61	145 656.31	472 939.76	144 366.33	1 506	
XXII/57	100 657.12	145 663.84	472 906.45	144 374.56	1 504	
57.01	100 619.52	145 670.54	472 869.00	144 382.04		
XXII/58	100 583.25	145 669.68	472 832.73	144 381.95	1 494	
XXII/59	100 525.22	145 677.10	472 774.89	144 390.57	1 492	
XXII/60	100 500.11	145 663.70	472 749.51	144 377.71	1 491	
XXII/61	100 425.35	145 614.41	472 673.73	144 330.04	1 479	
XXII/62	100 372.66	145 574.52	472 620.23	144 291.29	1 480	
XXII/63	100 373.49	145 572.02	472 621.00	144 288.78	1 480	
XXII/64	100 324.23	145 539.11	472 571.07	144 256.92	1 481	

Grenzabschnitt:  
Mejni sektor:

XXII

Seite:  
Stran:

3

Punkt- nummer  Številka točke	Gauß - Krüger Koordinaten Gauß - Krügerjeve koordinate				Höhe über Adria  Nadmorska višina	Anmerkungen  Opombe
	Österreichisches System M 31 Avstrijski sistem M 31		Slowenisches System Slovenski sistem			
	Y	X	Y	X		
1	2	3	4	5	6	7
XXII/65	100 276.62	145 516.83	472 523.02	144 235.65	1 483	
XXII/66	100 243.49	145 484.44	472 489.22	144 203.97	1 474	
XXII/67	100 239.08	145 464.14	472 484.38	144 183.79	1 475	
XXII/68	100 196.05	145 448.57	472 441.05	144 169.11	1 476	
XXII/69	100 156.18	145 430.82	472 400.82	144 152.20	1 473	
XXII/70	100 114.98	145 408.38	472 359.17	144 130.63	1 469	
XXII/71	100 071.14	145 394.27	472 315.05	144 117.44	1 463	
XXII/72	100 002.10	145 367.29	472 245.48	144 091.92	1 449	
72.01	99 967.38	145 353.46	472 210.48	144 078.86		
XXII/73	99 935.74	145 334.94	472 178.47	144 060.98	1 441	
XXII/74	99 869.77	145 294.88	472 111.68	144 022.32	1 446	
XXII/75	99 809.75	145 272.89	472 051.23	144 001.60	1 456	
XXII/76	99 771.41	145 271.67	472 012.88	144 001.19	1 455	
XXII/77	99 725.15	145 274.60	471 966.70	144 005.08	1 453	
XXII/78	99 685.92	145 273.58	471 927.46	144 004.89	1 451	
78.01	99 649.37	145 269.22	471 890.85	144 001.30		
XXII/79	99 618.49	145 260.97	471 859.80	143 993.70	1 445	
XXII/80	99 576.59	145 251.24	471 817.71	143 984.86	1 438	
XXII/81	99 570.50	145 249.25	471 811.59	143 982.99	1 440	
XXII/82	99 524.16	145 242.51	471 765.12	143 977.23	1 442	
XXII/83	99 451.66	145 262.92	471 693.08	143 999.14	1 436	
XXII/84	99 393.08	145 252.08	471 634.30	143 989.53	1 439	
84.01	99 369.51	145 249.11	471 610.66	143 987.07		
XXII/85	99 288.27	145 242.02	471 529.32	143 981.68	1 444	
XXII/86	99 206.11	145 201.91	471 446.36	143 943.31	1 453	
XXII/87	99 161.17	145 189.15	471 401.17	143 931.49	1 459	
XXII/88	99 098.29	145 173.71	471 337.99	143 917.38	1 471	
XXII/89	99 012.31	145 187.52	471 252.34	143 932.98	1 480	
XXII/90	98 958.75	145 188.48	471 198.82	143 935.06	1 483	
XXII/91	98 913.89	145 191.16	471 154.04	143 938.67	1 488	
XXII/92	98 851.65	145 200.18	471 092.01	143 948.98	1 495	
XXII/93	98 793.78	145 197.71	471 034.12	143 947.72	1 501	
XXII/94	98 762.82	145 195.69	471 003.12	143 946.35	1 503	
XXII/95	98 761.95	145 219.61	471 002.75	143 970.27	1 504	

Grenzabschnitt:  
Mejni sektor:

XXII

Seite:  
Stran: 4

Punkt- nummer  Številka točke	Gauß - Krüger Koordinaten Gauß - Krügerjeve koordinate				Höhe über Adria  Nadmorska višina	Anmerkungen  Opombe
	Österreichisches System M 31 Avstrijski sistem M 31		Slowenisches System Slovenski sistem			
	Y	X	Y	X		
1	2	3	4	5	6	7
XXII/96	98 711.56	145 234.90	470 952.71	143 986.62	1 507	
XXII/97	98 665.37	145 229.07	470 906.42	143 981.74	1 507	
XXII/98	98 643.72	145 264.94	470 885.52	144 018.06	1 504	
98.01	98 627.77	145 276.16	470 869.82	144 029.61		
XXII/99	98 613.62	145 279.68	470 855.75	144 033.43	1 506	
XXII/100	98 574.74	145 303.37	470 817.38	144 057.92	1 503	
XXII/101	98 497.88	145 291.79	470 740.31	144 047.97	1 505	
XXII/102	98 466.85	145 288.98	470 709.23	144 045.81	1 507	
102.01	98 440.81	145 283.52	470 683.08	144 040.91		
XXII/103	98 397.61	145 283.76	470 639.91	144 042.06	1 513	
XXII/104	98 357.64	145 276.75	470 599.82	144 035.88	1 515	
XXII/105	98 356.61	145 270.31	470 598.63	144 029.47	1 516	
XXII/106	98 304.00	145 269.73	470 546.03	144 030.00	1 521	
106.01	98 295.16	145 266.97	470 537.15	144 027.42		
XXII/107	98 265.98	145 258.07	470 507.79	144 019.15	1 521	
XXII/108	98 222.43	145 251.97	470 464.11	144 013.97	1 520	
XXII/109	98 129.17	145 244.11	470 370.73	144 008.08	1 509	
109.01	98 107.90	145 240.90	470 349.42	144 005.30		
XXII/110	98 034.37	145 221.91	470 275.50	143 987.89	1 500	
110.01	97 973.74	145 202.80	470 214.50	143 970.06		
XXII/111	97 965.21	145 198.51	470 205.87	143 965.94	1 496	
XXII/112	97 889.82	145 153.16	470 129.57	143 922.19	1 505	
XXII/113	97 841.26	145 115.14	470 080.24	143 885.21	1 516	
113.01	97 835.47	145 109.83	470 074.34	143 880.02		
XXII/114	97 794.17	145 065.78	470 032.14	143 836.86	1 526	
XXII/115	97 771.40	145 032.00	470 008.67	143 803.57	1 538	
XXII/116	97 764.46	145 006.56	470 001.21	143 778.29	1 552	
XXII/117	97 758.03	144 957.40	469 993.74	143 729.29	1 585	
XXII/118	97 708.50	144 950.32	469 944.09	143 723.25	1 602	
118.01	97 706.48	144 951.74	469 942.08	143 724.72		
XXII/119	97 677.83	144 957.89	469 913.60	143 731.45	1 606	
XXII/120	97 623.35	144 938.94	469 858.74	143 713.67	1 617	
XXII/121	97 572.49	144 950.86	469 808.16	143 726.65	1 606	
XXII/122	97 482.96	144 942.99	469 718.51	143 720.68	1 571	



Grenzabschnitt:  
Mejni sektor:

XXII

Seite:  
Stran:

5

Punkt- nummer  Številka točke	Gauß - Krüger Koordinaten Gauß - Krügerjeve koordinate				Höhe über Adria  Nadmorska višina	Anmerkungen  Opombe
	Österreichisches System M 31 Avstrijski sistem M 31		Slowenisches System Slovenski sistem			
	Y	X	Y	X		
1	2	3	4	5	6	7
XXII/123	97 454.61	144 941.44	469 690.12	143 719.74	1 557	
XXII/124	97 404.97	144 950.37	469 640.69	143 729.69	1 540	
XXII/125	97 366.03	144 947.44	469 601.72	143 727.58	1 542	
XXII/126	97 340.19	144 927.77	469 575.47	143 708.48	1 560	
XXII/127	97 259.84	144 945.11	469 495.54	143 727.47	1 576	
XXII/128	97 217.55	144 926.88	469 452.89	143 710.14	1 584	
XXII/129	97 149.19	144 925.22	469 384.52	143 709.92	1 599	
XXII/130	97 113.80	144 935.22	469 349.37	143 720.66	1 612	
XXII/131	97 087.43	144 933.18	469 322.97	143 719.16	1 617	
XXII/132	97 097.73	144 887.31	469 332.30	143 673.10	1 590	
132.01	97 102.06	144 859.86	469 336.05	143 645.55		
132.02	97 101.56	144 838.03	469 335.08	143 623.74		
XXII/133	97 105.44	144 824.84	469 338.71	143 610.49	1 553	
XXII/134	97 116.63	144 768.35	469 348.72	143 553.79	1 517	
XXII/135	97 122.32	144 702.39	469 353.02	143 487.74	1 486	
135.01	97 124.14	144 678.79	469 354.38	143 464.09		
135.02	97 119.94	144 632.51	469 349.20	143 417.92		
XXII/136	97 116.00	144 622.06	469 345.03	143 407.57	1 463	
XXII/137	97 084.10	144 574.29	469 312.15	143 360.49	1 453	
XXII/138	97 050.19	144 532.04	469 277.36	143 318.97	1 448	
XXII/139	97 003.62	144 498.18	469 230.10	143 286.10	1 447	
XXII/140	96 954.10	144 476.32	469 180.15	143 265.29	1 437	
140.01	96 936.01	144 460.17	469 161.70	143 249.55		
140.02	96 905.09	144 420.35	469 129.97	143 210.37		
XXII/141	96 893.94	144 411.48	469 118.65	143 201.75	1 419	
141.01	96 879.46	144 402.46	469 103.98	143 193.02		
141.02	96 867.92	144 393.40	469 092.26	143 184.20		
141.03	96 863.16	144 385.20	469 087.33	143 176.10		
XXII/142	96 852.07	144 375.52	469 076.04	143 166.69	1 406	
XXII/143	96 808.96	144 343.37	469 032.26	143 135.47	1 399	
143.01	96 779.72	144 315.26	469 002.46	143 108.01		
XXII/144	96 763.24	144 307.40	468 985.79	143 100.48	1 397	
XXII/145	96 758.27	144 308.54	468 980.86	143 101.73	1 396	
145.01	96 726.68	144 287.70	468 948.85	143 081.58		

Grenzabschnitt:  
Mejni sektor:

XXII

Seite:  
Stran:

6

Punkt- nummer  Številka točke	Gauß - Krüger Koordinaten Gauß - Krügerjeve koordinate				Höhe über Adria  Nadmorska višina	Anmerkungen  Opombe
	Österreichisches System M 31 Avstrijski sistem M 31		Slowenisches System Slovenski sistem			
	Y	X	Y	X		
1	2	3	4	5	6	7
XXII/146	96 693.26	144 273.64	468 915.14	143 068.23	1 387	
146.01	96 679.72	144 268.74	468 901.50	143 063.62		
146.02	96 669.72	144 260.58	468 891.34	143 055.68		
XXII/147	96 659.86	144 255.19	468 881.36	143 050.49	1 382	
147.01	96 630.73	144 254.40	468 852.24	143 050.33		
XXII/148	96 620.67	144 238.95	468 841.84	143 035.09	1 376	
XXII/149	96 562.23	144 216.91	468 782.96	143 014.30	1 367	
149.01	96 552.84	144 207.22	468 773.38	143 004.83		
XXII/150	96 541.36	144 201.94	468 761.79	142 999.78	1 368	
XXII/151	96 498.57	144 196.12	468 718.89	142 994.88	1 362	
XXII/152	96 465.55	144 204.75	468 686.07	143 004.19	1 360	
XXII/153	96 430.66	144 195.89	468 651.01	142 996.08	1 358	
XXII/154	96 382.46	144 157.82	468 602.03	142 959.04	1 364	
154.01	96 366.16	144 135.24	468 585.27	142 936.81		
XXII/155	96 359.05	144 116.72	468 577.77	142 918.45	1 371	
XXII/156	96 362.04	144 084.22	468 580.07	142 885.90	1 370	
XXII/157	96 381.12	144 007.74	468 597.54	142 809.06	1 351	
XXII/158	96 388.84	143 975.45	468 604.59	142 776.62	1 350	
158.01	96 390.47	143 953.29	468 605.78	142 754.40		
XXII/159	96 388.42	143 936.70	468 603.36	142 737.89	1 351	
XXII/160	96 371.89	143 907.11	468 586.22	142 708.66	1 354	
XXII/161	96 360.51	143 861.22	468 573.89	142 663.03	1 348	
161.01	96 351.44	143 847.70	468 564.56	142 649.67		
XXII/162	96 332.24	143 805.42	468 544.48	142 607.84	1 349	
XXII/163	96 316.31	143 730.99	468 527.00	142 533.77	1 353	
XXII/164	96 298.80	143 682.19	468 508.48	142 485.36	1 346	
XXII/165	96 288.55	143 645.77	468 497.48	142 449.17	1 339	
XXII/166	96 281.85	143 622.19	468 490.29	142 425.74	1 339	
XXII/166.01	96 279.84	143 619.19	468 488.22	142 422.79	1 339	
XXII/167	96 256.14	143 565.21	468 463.40	142 369.32	1 351	
XXII/168	96 231.56	143 523.53	468 437.96	142 328.17	1 368	
168.01	96 221.60	143 501.16	468 427.54	142 306.02		
XXII/169	96 217.12	143 473.39	468 422.48	142 278.36	1 377	
169.01	96 216.84	143 448.08	468 421.67	142 253.07		

Grenzabschnitt:  
Mejni sektor:

XXII

Seite:  
Stran:

7

Punkt- nummer  Številka točke	Gauß - Krüger Koordinaten Gauß - Krügerjeve koordinate				Höhe über Adria  Nadmorska višina	Anmerkungen  Opombe
	Österreichisches System M 31 Avstrijski sistem M 31		Slowenisches System Slovenski sistem			
	Y	X	Y	X		
1	2	3	4	5	6	7
169.02	96 211.84	143 424.33	468 416.17	142 229.44		
XXII/170	96 207.85	143 386.97	468 411.40	142 192.17	1 402	
XXII/171	96 207.12	143 302.02	468 408.89	142 107.29	1 432	
171.01	96 207.22	143 269.43	468 408.31	142 074.72		
XXII/172	96 214.60	143 226.77	468 414.79	142 031.91	1 463	
172.01	96 217.95	143 209.61	468 417.79	142 014.71		
XXII/173	96 218.16	143 184.98	468 417.47	141 990.07	1 482	
XXII/174	96 211.23	143 134.50	468 409.49	141 939.75	1 507	
174.01	96 206.26	143 113.93	468 404.10	141 919.32		
174.02	96 202.58	143 089.72	468 399.91	141 895.20		
XXII/175	96 198.90	143 054.32	468 395.50	141 859.88	1 546	
175.01	96 196.42	143 034.84	468 392.62	141 840.46		
XXII/176	96 187.81	143 002.79	468 383.34	141 808.60	1 570	
XXII/177	96 187.13	142 968.14	468 381.93	141 773.99	1 583	
177.01	96 183.33	142 942.22	468 377.49	141 748.15		
XXII/178	96 178.40	142 921.75	468 372.23	141 727.82	1 598	
XXII/179	96 168.57	142 888.61	468 361.72	141 694.89	1 608	
179.01	96 151.45	142 875.76	468 344.33	141 682.47		
179.02	96 145.13	142 862.27	468 337.77	141 669.14		
XXII/180	96 135.50	142 855.12	468 327.95	141 662.12	1 635	
180.01	96 118.95	142 845.62	468 311.18	141 652.98		
XXII/181	96 105.73	142 842.49	468 297.92	141 650.12	1 652	
XXII/182	96 087.83	142 839.75	468 279.97	141 647.76	1 654	
XXII/183	96 084.56	142 790.38	468 275.67	141 598.48	1 625	
XXII/184	96 105.87	142 676.27	468 294.54	141 483.98	1 582	
XXII/185	96 147.72	142 587.74	468 334.49	141 394.61	1 604	
XXII/186	96 196.65	142 581.51	468 383.27	141 387.35	1 602	
XXII/187	96 217.65	142 560.24	468 403.82	141 365.64	1 599	
XXII/188	96 268.36	142 524.76	468 453.75	141 329.12	1 602	
XXII/189	96 346.68	142 500.06	468 531.51	141 302.78	1 592	
189.01	96 376.93	142 491.00	468 561.56	141 293.10		
XXII/190	96 460.14	142 469.23	468 644.27	141 269.58	1 590	
XXII/191	96 513.08	142 475.39	468 697.31	141 274.62	1 578	
XXII/192	96 564.16	142 430.38	468 747.41	141 228.56	1 580	

Grenzabschnitt:  
Mejni sektor:

XXII

Seite:  
Stran:

8

Punkt- nummer  Številka točke	Gauß - Krüger Koordinaten Gauß - Krügerjeve koordinate				Höhe über Adria  Nadmorska višina	Anmerkungen  Opombe
	Österreichisches System M 31 Avstrijski sistem M 31		Slowenisches System Slovenski sistem			
	Y	X	Y	X		
1	2	3	4	5	6	7
XXII/193	96 553.08	142 376.71	468 735.20	141 175.14	1 572	
XXII/194	96 553.81	142 302.69	468 734.36	141 101.15	1 555	
XXII/195	96 547.32	142 213.13	468 725.98	141 011.77	1 531	
XXII/196	96 554.70	142 170.27	468 732.45	140 968.78	1 521	
XXII/197	96 552.00	142 153.51	468 729.40	140 952.09	1 521	
XXII/198	96 556.62	142 134.45	468 733.62	140 932.93	1 517	
XXII/199	96 551.74	142 094.09	468 727.89	140 892.69	1 531	
XXII/200	96 589.37	142 004.66	468 763.61	140 802.51	1 573	
XXII/201	96 606.05	142 003.59	468 780.26	140 801.10	1 580	
XXII/202	96 604.81	141 988.74	468 778.71	140 786.28	1 585	
XXII/203	96 627.74	141 974.06	468 801.32	140 771.13	1 597	
XXII/204	96 614.91	141 941.75	468 787.81	140 739.10	1 614	
XXII/205	96 629.29	141 898.51	468 801.27	140 695.58	1 625	
XXII/206	96 595.49	141 872.77	468 766.94	140 670.56	1 644	
XXII/207	96 577.51	141 822.28	468 747.91	140 620.48	1 665	
XXII/208	96 560.15	141 731.62	468 728.67	140 530.23	1 680	
XXII/209	96 556.54	141 654.85	468 723.45	140 453.57	1 726	
XXII/210	96 562.56	141 617.13	468 728.68	140 415.75	1 741	
XXII/211	96 553.01	141 537.91	468 717.44	140 336.76	1 755	
XXII/212	96 553.92	141 458.97	468 716.72	140 257.84	1 762	
XXII/213	96 537.59	141 434.21	468 699.87	140 233.43	1 761	
213.01	96 507.61	141 411.08	468 669.44	140 210.94		
XXII/214	96 472.40	141 351.90	468 632.97	140 152.53	1 735	
214.01	96 439.13	141 309.13	468 598.84	140 110.47		
XXII/215	96 421.72	141 295.97	468 581.12	140 097.68	1 710	
XXII/216	96 439.43	141 229.49	468 597.44	140 030.85	1 670	
XXII/217	96 448.85	141 127.31	468 604.74	139 928.53	1 647	
XXII/218	96 441.86	141 048.70	468 596.12	139 850.10	1 635	
XXII/219	96 443.66	140 992.65	468 596.72	139 794.05	1 622	
219.01	96 477.26	140 910.25	468 628.55	139 710.97		
XXII/220	96 478.01	140 891.08	468 628.92	139 691.80	1 669	
220.01	96 469.49	140 848.01	468 619.54	139 648.94		
XXII/221	96 459.51	140 837.98	468 609.31	139 639.11	1 684	
XXII/222	96 467.36	140 713.76	468 614.56	139 514.78	1 710	

Grenzabschnitt:  
Mejni sektor:

XXII

Seite:  
Stran:

9

Punkt- nummer  Številka točke	Gauß - Krüger Koordinaten Gauß - Krügerjeve koordinate				Höhe über Adria  Nadmorska višina	Anmerkungen  Opombe
	Österreichisches System M 31 Avstrijski sistem M 31		Slowenisches System Slovenski sistem			
	Y	X	Y	X		
1	2	3	4	5	6	7
XXII/223	96 474.54	140 637.17	468 620.13	139 438.08	1 701	
XXII/224	96 441.57	140 590.73	468 586.24	139 392.34	1 697	
XXII/225	96 474.31	140 522.21	468 617.55	139 323.14	1 713	
225.01	96 494.93	140 484.84	468 637.32	139 285.41		
225.02	96 475.64	140 464.69	468 617.64	139 265.70		
XXII/226	96 507.36	140 440.91	468 648.86	139 241.19	1 732	
XXII/227	96 511.17	140 363.93	468 651.03	139 164.20	1 713	
227.01	96 502.41	140 312.38	468 641.14	139 112.87		
227.02	96 468.31	140 281.33	468 606.41	139 082.55		
XXII/228	96 459.92	140 249.79	468 597.38	139 051.20	1 771	
228.01	96 444.09	140 226.44	468 581.05	139 028.19		
XXII/229	96 376.97	140 014.68	468 509.53	138 817.93	1 956	
XXII/230	96 409.82	139 967.01	468 541.36	138 769.59	1 959	
230.01	96 389.01	139 949.28	468 520.21	138 752.25		
XXII/231	96 391.37	139 937.80	468 522.32	138 740.78	1 954	
XXII/232	96 295.22	139 773.21	468 422.75	138 578.29	1 916	
232.01	96 298.04	139 736.58	468 424.80	138 541.56		
XXII/233	96 265.53	139 709.20	468 391.76	138 514.89	1 905	
233.01	96 249.49	139 673.28	468 374.92	138 479.31		
XXII/234	96 236.62	139 530.05	468 359.08	138 336.43	1 810	
XXII/235	96 168.33	139 463.40	468 289.42	138 271.24	1 822	
XXII/236	96 154.37	139 429.49	468 274.77	138 237.65	1 823	
XXII/237	96 089.50	139 350.44	468 208.27	138 159.99	1 803	
XXII/238	95 965.06	139 257.14	468 081.94	138 069.36	1 858	
238.01	95 897.95	139 148.01	468 012.57	137 961.70		
238.02	95 860.38	139 078.80	467 973.56	137 893.32		
XXII/239	95 851.62	139 035.99	467 963.90	137 850.68	1 931	
XXII/240	95 843.66	138 949.10	467 954.11	137 764.01	1 966	
XXII/241	95 907.11	138 901.56	468 016.55	137 715.17	1 952	
XXII/242	95 944.28	138 894.36	468 053.54	137 707.16	1 998	
242.01	96 076.17	138 841.30	468 184.25	137 651.37		
XXII/243	96 083.97	138 788.55	468 190.94	137 598.48	2 061	
XXII/244	96 033.63	138 654.16	468 137.81	137 465.19	2 040	
XXII/245	95 881.17	138 468.64	467 981.49	137 282.95	2 157	

Grenzabschnitt:  
Mejni sektor:

XXII

Seite:  
Stran: 10

Punkt- nummer  Številka točke	Gauß - Krüger Koordinaten Gauß - Krügerjeve koordinate				Höhe über Adria  Nadmorska višina	Anmerkungen  Opombe
	Österreichisches System M 31 Avstrijski sistem M 31		Slowenisches System Slovenski sistem			
	Y	X	Y	X		
1	2	3	4	5	6	7
XXII/246	95 867.01	138 353.21	467 964.92	137 167.87	2 189	
XXII/247	95 835.24	138 280.39	467 931.61	137 095.75	2 203	
XXII/248	95 798.85	138 254.18	467 894.71	137 070.32	2 199	
XXII/249	95 735.10	138 226.92	467 830.41	137 044.39	2 174	
XXII/250	95 679.99	138 167.21	467 774.07	136 985.87	2 137	
XXII/251	95 558.94	138 127.60	467 652.25	136 948.81	2 018	
251.01	95 528.49	138 147.55	467 622.22	136 969.48		
XXII/252	95 442.93	138 101.54	467 535.74	136 925.19	2 026	
XXII/253	95 349.95	138 115.52	467 443.10	136 941.12	2 068	
253.01	95 308.33	138 103.21	467 401.22	136 929.79		
253.02	95 204.00	138 096.94	467 296.81	136 925.71		
XXII/254	95 178.11	138 119.76	467 271.43	136 948.97	2 094	
254.01	95 154.81	138 107.06	467 247.82	136 936.74		
254.02	95 122.63	138 116.47	467 215.85	136 946.83		
XXII/255	95 108.20	138 103.20	467 201.20	136 933.91	2 072	
255.01	95 073.97	138 089.14	467 166.67	136 920.51		
XXII/256	95 064.59	138 082.49	467 157.18	136 914.12	2 051	
256.01	95 029.69	138 061.79	467 121.84	136 894.13		
XXII/257	94 913.88	138 027.93	467 005.41	136 862.75	2 001	
XXII/258	94 902.08	138 028.13	466 993.62	136 863.21	2 001	
XXII/259	94 887.97	138 007.93	466 979.06	136 843.31	2 010	
XXII/260	94 853.77	137 997.53	466 944.68	136 833.63	2 016	
XXII/261	94 822.04	137 905.41	466 910.98	136 742.20	2 034	
XXII/262	94 831.97	137 741.05	466 917.46	136 577.70	2 165	
XXII/263	94 731.04	137 728.75	466 816.32	136 567.53	2 086	
XXII/264	94 684.62	137 739.12	466 770.14	136 578.87	2 084	
264.01	94 661.61	137 743.55	466 747.23	136 583.67		
264.02	94 623.91	137 797.33	466 710.70	136 638.27		
XXII/265	94 602.07	137 808.74	466 689.09	136 650.20	2 034	
265.01	94 585.44	137 830.22	466 672.88	136 672.15		
265.02	94 565.88	137 829.76	466 653.33	136 672.09		
265.03	94 526.57	137 885.78	466 615.18	136 728.84		
XXII/266	94 521.82	137 898.47	466 610.76	136 741.57	2 068	
XXII/267	94 503.19	137 978.43	466 593.80	136 821.87	2 071	

Grenzabschnitt:  
Mejni sektor:

XXII

Seite:  
Stran:

11

Punkt- nummer  Številka točke	Gauß - Krüger Koordinaten Gauß - Krügerjeve koordinate				Höhe über Adria	Anmerkungen  Opombe
	Österreichisches System M 31 Avstrijski sistem M 31		Slowenisches System Slovenski sistem		Nadmorska višina	
	Y	X	Y	X		
1	2	3	4	5	6	7
XXII/268	94 471.74	137 966.63	466 562.12	136 810.73	2 067	
268.01	94 436.51	137 964.64	466 526.89	136 809.51		
XXII/269	94 392.34	138 025.43	466 483.99	136 871.18	2 108	
269.01	94 367.66	138 024.34	466 459.28	136 870.63		
XXII/270	94 304.50	138 033.23	466 396.36	136 880.81	2 079	
XXII/271	94 177.49	138 231.07	466 273.55	137 081.23	1 989	
XXII/272	94 216.95	138 292.65	466 314.29	137 141.95	1 940	
XXII/273	94 188.14	138 332.12	466 286.32	137 182.01	1 965	
XXII/274	94 138.59	138 396.20	466 238.15	137 247.10	2 021	
XXII/275	94 110.99	138 499.20	466 212.70	137 350.62	2 127	
XXII/276	94 151.10	138 526.29	466 253.36	137 376.87	2 125	
XXII/277	94 173.62	138 744.05	466 280.45	137 594.05	2 057	
XXIII/1	94 106.03	138 926.06	466 216.70	137 777.40	2 017	

Grenzabschnitt:           XXII  
Mejni sektor:

FESTPUNKTE  
UND DAUERHAFT STABILISIERTE POLYGONPUNKTE  
TRIGONOMETRIČNE TOČKE  
IN DRUGE TRAJNO STABILIZIRANE POLIGONSKE TOČKE



Grenzabschnitt:  
Mejni sektor:

XXII

Seite:  
Stran: 12

Punkt- nummer  Številka točke	Gauß - Krüger Koordinaten Gauß - Krügerjeve koordinate				Höhe über Adria  Nadmorska višina	Anmerkungen  Opombe
	Österreichisches System M 31 Avstrijski sistem M 31		Slowenisches System Slovenski sistem			
	Y	X	Y	X		
1	2	3	4	5	6	7
<b>TRIGONOMETRISCHE PUNKTE TRIGONOMETRIČNE TOČKE</b>						
1-203 J1	88 607.02	152 502.55			2 145.93	
5-204 K1	100 595.63	153 126.05			1 581.00	
6-204 K1	108 789.17	153 426.93	481 197.72	151 962.90	2 115.82	461006
91-212 A1	88 165.92	142 195.29	460 347.77	141 170.09	1 654.01	127z1/III
91-212 C1	88 166.99	142 197.03	460 348.88	141 171.81	1 653.99	127c/III
134-212 K1	91 679.48	144 223.24			1 759.27	
135-212 T1	88 806.64	144 966.08			1 014.58	
140-212 A2	95 835.24	138 280.39	467 931.61	137 095.75	2 202.75	XXII/247
140-212 B1	95 840.84	138 295.98	467 937.56	137 111.21	2 201.04	296z1/IV
140-212 D1	95 835.00	138 279.82	467 931.38	137 095.19	2 202.29	296z2/IV
140-212 K1	95 831.94	138 280.20	467 928.33	137 095.63	2 204.13	296c/IV
174-212 M1	95 164.73	147 851.21	467 462.52	146 676.32	1 199.59	471174
176-212 B1	94 851.47	137 996.73	466 942.34	136 832.87	2 015.65	303z2/IV
178-212 A1	93 449.19	140 632.23	465 595.98	139 496.69	1 770.89	256z2/III
178-212 A2	93 448.27	140 629.69	465 595.00	139 494.16	1 771.55	XXIII/28
156-213 B1	100 455.95	146 016.93			1 335.73	
156-213 T1	100 457.79	146 016.23	472 714.61	144 730.93	1 357.28	483156
176-213 A1	102 828.08	146 614.84	475 096.42	145 279.44	1 883.12	302z2/IV
176-213 K1	102 826.62	146 615.58	475 094.97	145 280.21	1 885.00	302c/IV
205-213 A1	96 376.06	140 014.86	468 508.63	138 818.13	1 955.74	298z2/IV
206-213 A1	96 552.54	141 458.88	468 715.34	140 257.79	1 761.14	58z2/III
206 213 A2	96 553.92	141 458.97	468 716.72	140 257.84	1 761.53	XXII/212
207-213 A1	97 042.46	144 938.68	469 278.13	143 725.60	1 623.46	56z2/III
208-213 A1	98 764.38	145 235.47	471 005.52	143 986.08	1 502.19	300z2/IV
167z1/I			464 617.43	134 884.21	2 558.08	
167z2/I			464 618.96	134 888.64	2 559.28	
223c3/I			497 592.88	149 008.32		
112z/II			476 216.70	145 103.47	1 929.70	
56z1/III	97 087.43	144 933.18	469 322.97	143 719.16	1 617.23	XXII/131

Grenzabschnitt:  
Mejni sektor:

XXII

Seite:  
Stran: 13

Punkt- nummer  Številka točke	Gauß - Krüger Koordinaten Gauß - Krügerjeve koordinate				Höhe über Adria	Anmerkungen  Opombe
	Österreichisches System M 31 Avstrijski sistem M 31		Slowenisches System Slovenski sistem		Nadmorska višina	
	Y	X	Y	X		
1	2	3	4	5	6	7
56z2/III	97 042.46	144 938.68	469 278.13	143 725.60	1 623.50	207-213 A1
57z/III			473 989.53	140 494.23	1 610.23	
58z1/III	96 553.92	141 458.97	468 716.72	140 257.84	1 761.82	206 213 A2
58z2/III	96 552.54	141 458.88	468 715.34	140 257.79	1 761.28	206-213 A1
127z1/III	88 165.92	142 195.29	460 347.77	141 170.09	1 654.34	91-212 A1
127c/III	88 166.99	142 197.03	460 348.88	141 171.81	1 654.32	91-212 C1
256B1/III	93 390.16	140 550.01	465 535.25	139 415.73	1 787.45	
256z2/III	93 449.19	140 632.23	465 595.98	139 496.69	1 771.11	178-212 A1
296z1/IV	95 840.84	138 295.98	467 937.56	137 111.21	2 201.19	140-212 B1
296c/IV	95 831.94	138 280.20	467 928.33	137 095.63	2 204.27	140-212 K1
296z2/IV	95 835.00	138 279.82	467 931.38	137 095.19	2 202.44	140-212 D1
296s/IV	95 835.24	138 280.39	467 931.61	137 095.75	2 202.94	140 212 A2
298z1/IV	96 376.97	140 014.68	468 509.53	138 817.93	1 955.71	XXII/229
298z2/IV	96 376.06	140 014.86	468 508.63	138 818.13	1 955.86	205-213 A1
299z1/IV	96 298.80	143 682.19	468 508.48	142 485.36	1 345.55	XXII/164
299s/IV	96 281.85	143 622.19	468 490.29	142 425.74	1 338.84	XXII/166
300z1/IV	98 761.95	145 219.61	471 002.75	143 970.27	1 503.54	XXII/95
300z2/IV	98 764.38	145 235.47	471 005.52	143 986.08	1 502.20	208-213 A1
301z1/IV	101 352.39	145 892.40	473 606.24	144 588.36	1 440.00	XXII/40
302z1/IV	102 828.03	146 611.32	475 096.30	145 275.92	1 883.15	XXII/3
302c/IV	102 826.62	146 615.58	475 094.97	145 280.21	1 883.13	176-213 K1
302z2/IV	102 828.08	146 614.84	475 096.42	145 279.44	1 883.13	176-213 A1
303z1/IV	94 853.77	137 997.53	466 944.68	136 833.63	2 016.55	XXII/260
303z2/IV	94 851.47	137 996.73	466 942.34	136 832.87	2 015.79	176-212 B1
432c/IV			461 803.89	139 153.76	936.68	
433c/IV			463 272.13	140 536.79	934.30	
461006	108 789.17	153 426.93	481 197.72	151 962.90		6-204 K1
483156	100 457.79	146 016.23	472 714.61	144 730.93		156-213 T1
471174	95 164.73	147 851.21	467 462.52	146 676.32		174-212 M1

Die Vermessungsfachleute der "Ständigen Österreichisch - Slowenischen Grenzkommission" haben das vorliegende "Koordinatenverzeichnis" für den Grenzabschnitt XXII verfasst, geprüft und in Ordnung befunden.

Geodetski strokovnjaki "Stalne slovensko - avstrijske komisije za mejo" so izdelali ta "Seznam koordinat" za mejni sektor XXII, ga pregledali in ugotovili, da je v redu.


Der österreichische  
Vermessungsfachmann:

Avstrijski  
geodetski strokovnjak:

  
Dipl.-Ing. Manfred NEUBAUER

Der slowenische  
Vermessungsfachmann:

Slovenski  
geodetski strokovnjak:

  
Dipl.-Ing. Gregor LOBNIK

Die "Ständige Österreichisch - Slowenische Grenzkommission" hat das vorliegende "Koordinatenverzeichnis" für den Grenzabschnitt XXII anlässlich ihrer 16. Tagung genehmigt (Niederschrift vom 5. Juni 2008).

"Stalna slovensko - avstrijska komisija za mejo" je odobrila ta "Seznam koordinat" za mejni sektor XXII na svojem 16. zasedanju (zapisnik z dne 5. junija 2008).


Seggauberg,

am  
dne

5. Juni 2008  
5. junija 2008

Der Vorsitzende der  
österreichischen Delegation der  
Grenzkommission:


Predsednik  
avstrijske delegacije  
Komisije za mejo:

  
Dipl.-Ing. Dr. Christoph FWAROCH



Der Vorsitzende  
der slowenischen Delegation der  
Grenzkommission:

Predsednik  
slovenske delegacije  
Komisije za mejo:

  
Dipl.-Ing. Tomaž PETEK

