

ANLAGE 28

zu Artikel 10 des Vertrages zwischen der Republik Österreich und der Republik Slowenien über den Verlauf der Staatsgrenze in den Grenzabschnitten VIII bis XV und XXII bis XXVII

PRILOGA 28

k členu 10 Pogodbe med Republiko Slovenijo in Republiko Avstrijo o poteku državne meje na mejnih sektorjih VIII do XV in XXII do XXVII

STAATSGRENZE  
REPUBLIK ÖSTERREICH - REPUBLIK SLOWENIEN

DRŽAVNA MEJA  
REPUBLIKE SLOVENIJE - REPUBLIKE AVSTRIJE

GRENZBESCHREIBUNG

OPIS MEJE

Grenzabschnitt XXIII

Mejni sektor XXIII

2008

## ERLÄUTERUNGEN ZUR GRENZBESCHREIBUNG

In den einzelnen Spalten sind eingetragen:

**Spalte 1:** Die Nummern der Grenzzeichen in fortlaufender Reihenfolge. Der Standort des Grenzzeichens wird bei indirekter Vermarkung durch die Symbole "Oe" oder "RS" angegeben.

Es bedeutet:

**Oe** ..... Grenzzeichen steht auf österreichischem Gebiet

**RS** ..... Grenzzeichen steht auf slowenischem Gebiet

**Spalte 2:** Typen und Material der Grenzzeichen nach folgendem Schlüssel:

A ...Grenzstein der Type A	a ... Grenzplatte der Type A	1 ... Beton
B ...Grenzstein der Type B	b ... Grenzplatte der Type B	2 ... Marmor
C ...Grenzstein der Type C	c ... Grenzplatte der Type C	3 ... Granit
D ...Grenzstein der Type D		4 ... Messing
F ...Findling, Kreuz im Fels		5 ... Bronze
R ...Metallmarke		

**Spalte 3:** Bei indirekter Vermarkung ist die Entfernung vom Grenzzeichen zum Grenzpunkt, aus Koordinaten berechnet, angegeben.

**Spalte 4:** Die Entfernung zum nächstfolgenden Grenzzeichen aus Koordinaten berechnet und von der Projektionsverzerrung befreit.

**Spalte 5:** Die Angabe der Nummern der unvermarkten Bruchpunkte der Grenzlinie bis zum nächstfolgenden Grenzzeichen.

Die unvermarkten Bruchpunkte der Grenzlinie zwischen zwei Grenzzeichen mit ganzzahliger Nummer erhalten die Bezeichnung des vorausgehenden Grenzzeichens unter Zusatz eines Punktes und der Ziffern 01, 02, 03 usw.

Bruchpunkte der Grenzlinie, die durch Grenzzeichen mit ganzzahliger Nummer indirekt vermarktet sind, erhalten die Bezeichnung dieses Grenzzeichens unter Zusatz eines Punktes und der Ziffern 00.

**Spalte 6:** Die verbale Beschreibung des Grenzverlaufes.

**Spalte 7:** Die Nummer des zugehörigen Blattes des Grenzplanes.

**Spalte 8:** Anmerkungen.

## POJASNILA K OPISU MEJE

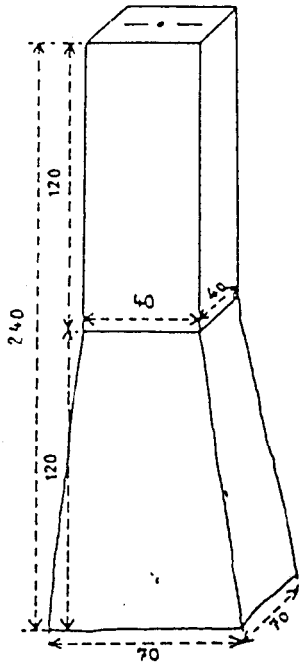
V posameznih rubrikah je navedeno:

- Rubrika 1: Številke mejnih znakov v aritmetičnem vrstnem redu. Položaj mejnega znaka je pri indirektni označitvi naveden s simboloma "RS" ali "Oe".  
To pomeni:  
**RS** ..... mejni znak stoji na slovenskem ozemlju  
**Oe** ..... mejni znak stoji na avstrijskem ozemlju
- Rubrika 2: Tipi in materiali mejnih znakov po naslednjem ključu:
- |                                   |                           |                |
|-----------------------------------|---------------------------|----------------|
| A ... mejnik tipa A               | a ... mejna plošča tipa A | 1 ... beton    |
| B ... mejnik tipa B               | b ... mejna plošča tipa B | 2 ... marmor   |
| C ... mejnik tipa C               | c ... mejna plošča tipa C | 3 ... granit   |
| D ... mejnik tipa D               |                           | 4 ... medenina |
| F ... naravna skala, križ v steni |                           | 5 ... bron     |
| R ... kovinski čep                |                           |                |
- Rubrika 3: Pri indirektnem označevanju je navedena razdalja mejnega znaka do mejne točke, izračunane iz koordinat.
- Rubrika 4: Razdalja do naslednjega mejnega znaka izračunana iz koordinat in brez projekcijskih popravkov.
- Rubrika 5: Navedbe številke neoznačenih lomnih točk mejne črte do naslednjega mejnega znaka. Neoznačene lomne točke mejne črte med dvema mejnima znakoma s celoštevilčno številko dobijo oznako predhodnega mejnega znaka z dodatkom pike in številke 01, 02, 03, itd.  
Lomne točke mejne črte, ki so indirektno označene z mejnimi znaki s celoštevilčno številko, dobijo oznako tega mejnega znaka z dodatkom pike in številke 00.
- Rubrika 6: Besedni opis poteka meje
- Rubrika 7: Številka pripadajočega lista mejnega načrta
- Rubrika 8: Opombe

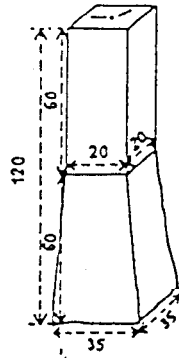
## SKIZZEN DER VERWENDETEN TYPEN DER GRENZZEICHEN SKICE UPORABLJENIH TIPOV MEJNIH ZNAKOV

Grenzstein  
Mejnik

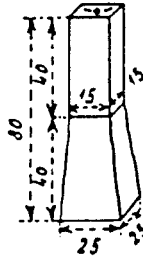
Type A  
Tip A



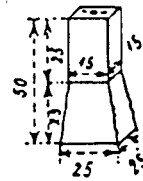
Type B  
Tip B



Type C  
Tip C

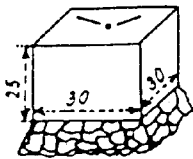


Type D  
Tip D

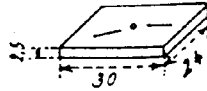


Grenzplatte  
Mejna plošča

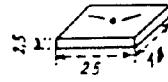
Type A  
Tip A



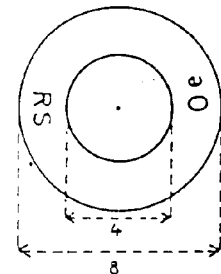
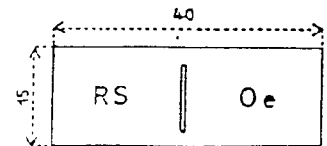
Type B  
Tip B



Type C  
Tip C



Metallmarke mit Plakette  
Kovinski čep s ploščo



Grenzabschnitt:  
Mejni sektor:

XXIII

Seite:  
Stran 1

Nummer des Grenzzeichens	Type und Material	Entfernung zum Grenzpunkt in m	Entfernung zum nächstfolgenden Grenzzeichen in m	Grenzpunkt- nummer	Beschreibung des Grenzverlaufes	Grenzplan Blatt Nr.	Anmerkungen
Številka mejnega znaka	Tip in material	Oddaljenost do mejne točke v m	Oddaljenost do naslednjega mejnega znaka v m	Številka mejne točke	Opis poteka meje	Mejni načrt številka lista	Opombe
1	2	3	4	5	6	7	8
XXIII/1	B 2		40,85		Die Linie der Wasserscheide zwischen den Grenzzeichen und Grenzpunkten gemäß den Spalten 1 und 5	1	Die Grenzlinie verläuft vom Grenzzeichen XXIII/1 auf der Baba entlang des Grates zur Jenkalm (XXIII/18).
				1.01			
2	F		61,20				
				2.01			
3	F		47,41				
4	F		91,86				
5	F		68,93				
				5.01			
6	F		103,00				
				6.01 - 6.03			
7	F		45,91				
				7.01 - 7.02			
8	F		92,17				
				8.01 - 8.02			
9	F		97,36				
				9.01			
10	F		89,10				
				10.01			
11	F		125,56				
				11.01			
12	F		85,72				
				12.01 - 12.02			
13	F		84,50				
				13.01			
14	F		78,56				
				14.01			
15	F		66,99				
16	F		48,99				

Grenzabschnitt:  
Mejni sektor:

XXIII

Seite:  
Stran 2

Nummer des Grenzzeichens	Type und Material	Entfernung zum Grenzpunkt in m	Entfernung zum nächstfolgenden Grenzzeichen in m	Grenzpunkt- nummer	Beschreibung des Grenzverlaufes	Grenzplan Blatt Nr.	Anmerkungen	
Številka mejnega znaka	Tip in material	Oddaljenost do mejne točke v m	Oddaljenost do naslednjega mejnega znaka v m	Številka mejne točke	Opis poteka meje	Mejni načrt številka lista	Opombe	
1	2	3	4	5	6	7	8	
17	C 1		68,93		Die Linie der Wasserscheide zwischen den Grenzzeichen und Grenzpunkten gemäß den Spalten 1 und 5	1	Die Grenzlinie verläuft von der Jenkalm entlang des Grates zum Goli vrh (XXIII/27). Mejna črta poteka od Jenkove planine po grebenu do Golega vrha (XXIII/27).	
18	C 2		80,12					
19	C 2		79,84					
20	F		36,81					
21	F		97,11					
22	F		61,95					
23	F		88,98					
24	F		51,98					
25	F		85,26					
26	F		52,83					
27	b 2		64,48					
28	F		37,78					
29	C 2		73,59	29.01 - 29.02				
30	C 2		40,53					
31	F		34,54			Črta razvodnica med mejnimi znaki in mejnimi točkami skladno s stolpcema 1 in 5	2	Die Grenzlinie verläuft vom Goli vrh entlang des Grates zum Malinschek. Mejna črta poteka od Golega vrha po grebenu do Zelenega vrha.
32	F		28,70	33.01				
33	F		59,98					
34	F		67,54	34.01				
35	F		59,25					
36	F		13,32					
37	F		41,20					
38	F		53,48					
39	F		48,21					
40	F		63,64					
41	F		32,11					

Grenzabschnitt:  
Mejni sektor:

XXIII

Seite:  
Stran 3

Nummer des Grenzzeichens	Type und Material	Entfernung zum Grenzpunkt in m	Entfernung zum nächstfolgenden Grenzzeichen in m	Grenzpunkt- nummer	Beschreibung des Grenzverlaufes	Grenzplan Blatt Nr.	Anmerkungen	
Številka mejnega znaka	Tip in material	Oddaljenost do mejne točke v m	Oddaljenost do naslednjega mejnega znaka v m	Številka mejne točke	Opis poteka meje	Mejni načrt številka lista	Opombe	
1	2	3	4	5	6	7	8	
42	F		75,77		Die Linie der Wasserscheide zwischen den Grenzzeichen und Grenzpunkten gemäß den Spalten 1 und 5	2	Die Grenzlinie verläuft entlang des Grates zum Malinschek (XXIII/51).  Mejna črta poteka po grebenu Zelenega vrha (XXIII/51).	
43	F		64,29					
44	F		14,08					
45	F		10,05					
46	F		55,52					
47	F		95,49					
48	F		20,53					
49	F		33,65					
50	F		40,69					
51	C 2		31,55				Črta razvodnica med mejnimi znaki in mejnimi točkami skladno s stolpcema 1 in 5	Die Grenzlinie verläuft vom Malinschek zunächst entlang des Grates an dessen Nordabfall und dann entlang des bewaldeten Rückens zum Grenzübergang Seeberg – Sattel.
52	C 2		34,10					
53	C 2		53,17					
54	C 2		39,78					
55	C 2		36,96					
56	C 2		23,92					
57	C 2		70,60					
58	C 2		64,69					
59	C 2		33,47					
60	C 2		30,90					
61	C 1		32,30					
62	C 2		26,33					
63	C 2		78,23					
64	C 2		49,60					
65	C 2		109,66					
66	C 2		32,53					
67	C 2		55,01					
68	C 2		56,69					
69	C 2		67,00					

Grenzabschnitt:  
Mejni sektor:

XXIII

Seite: 4  
Stran

Nummer des Grenzzeichens	Type und Material	Entfernung zum Grenzpunkt in m	Entfernung zum nächstfolgenden Grenzzeichen in m	Grenzpunkt- nummer	Beschreibung des Grenzverlaufes	Grenzplan Blatt Nr.	Anmerkungen
Številka mejnega znaka	Tip in material	Oddaljenost do mejne točke v m	Oddaljenost do naslednjega mejnega znaka v m	Številka mejne točke	Opis poteka meje	Mejni načrt številka lista	Opombe
1	2	3	4	5	6	7	8
70	C 2		92,48		Die Linie der Wasserscheide zwischen den Grenzzeichen und Grenzpunkten gemäß den Spalten 1 und 5	2	Die Grenzlinie verläuft entlang des flachen bewaldeten Rückens zum Grenzübergang Seeberg – Sattel.  Mejna črta poteka po položnem hrbtu gozdnega pobočja do mejnega prehoda Jezersko.
71	C 2		79,70				
72	C 2		44,01				
73	C 2		65,94				
74	C 2		129,73				
75	C 2		82,31				
76	C 2		23,33				
77	C 2		85,93				
78	C 2		98,14				
79	c 2		37,79				
80	C 2		37,75				
81	C 2		37,05				
82	C 2		24,72				
83	C 2		50,32				
84	C 2		13,97				
85	C 2		57,99				
86	C 2		72,49				
87	C 2		38,47				
88	C 2		24,44				
89	B 2		1,11			3	Grenzübergang Seeberg - Sattel  Mejni prehod Jezersko
89.01	R 4		17,87				
90	A 1		42,42				
91	C 1		17,85				
92	C 2		36,74				
93	C 1		86,98				
94	C 2		29,17				
95	C 2		64,56				
96	C 1		104,93			Die Grenzlinie verläuft vom Grenzübergang Seeberg – Sattel entlang des Grates über den steilen Anstieg zum Kämtner Storschitz.  Mejna črta poteka od mejnega prehoda Jezersko po grebenu prek strmega pobočja do Pristovškega Storžiča.	



Grenzabschnitt:  
Mejni sektor: XXIII

Seite:  
Stran 5

Nummer des Grenzzeichens	Type und Material	Entfernung zum Grenzpunkt in m	Entfernung zum nächstfolgenden Grenzzeichen in m	Grenzpunkt- nummer	Beschreibung des Grenzverlaufes	Grenzplan Blatt Nr.	Anmerkungen
Številka mejnega znaka	Tip in material	Oddaljenost do mejne točke v m	Oddaljenost do naslednjega mejnega znaka v m	Številka mejne točke	Opis poteka meje	Mejni načrt številka lista	Opombe
1	2	3	4	5	6	7	8
97	C 2		46,58		Die Linie der Wasserscheide zwischen den Grenzzeichen und Grenzpunkten gemäß den Spalten 1 und 5	3	Die Grenzlinie verläuft entlang des Grates über den steilen Anstieg zum Kärntner Storschitz (XXIII/110).  Mejna črta poteka po grebenu prek strmega pobočja do Pristovškega Storžiča (XXIII/110).
98	C 2		63,73				
99	C 2		41,18				
100	C 1		69,22				
101	F		41,70				
102	F		70,18				
103	C 2		41,34				
104	C 2		51,85				
105	C 2		27,86				
106	C 2		60,70				
107	C 2		48,68				
108	C 2		59,81		Črta razvodnica med mejnimi znaki in mejnimi točkami skladno s stolpcema 1 in 5	3	Die Grenzlinie verläuft zunächst entlang des westlichen Grates des Kärntner Storschitz und dann über den flachen bewaldeten Rücken zur Roblekalm.  Mejna črta poteka najprej po zahodnem grebenu Pristovškega Storžiča in nato po položnem hrbtu gozdnega pobočja do Roblekove planine.
109	F		48,76				
110	C 2		41,33				
111	F		72,33				
				111.01			
112	F		75,87				
				112.01 - 112.02			
113	F		139,71				
				113.01			
114	F		34,90				
				114.01			
115	F		59,30				
116	F		88,05				
117	C 2		72,51				
118	C 2		70,49				
119	C 2		93,40				
120	C 2		86,64				

Grenzabschnitt:  
Mejni sektor:

XXIII

Seite:  
Stran 6

Nummer des Grenzzeichens	Type und Material	Entfernung zum Grenzpunkt in m	Entfernung zum nächstfolgenden Grenzzeichen in m	Grenzpunkt-nummer	Beschreibung des Grenzverlaufes	Grenzplan Blatt Nr.	Anmerkungen
Številka mejnega znaka	Tip in material	Oddaljenost do mejne točke v m	Oddaljenost do naslednjega mejnega znaka v m	Številka mejne točke	Opis poteka meje	Mejni načrt številka lista	Opombe
1	2	3	4	5	6	7	8
121	C 2		98,03		Die Linie der Wasserscheide zwischen den Grenzzeichen und Grenzpunkten gemäß den Spalten 1 und 5	3	Die Grenzlinie verläuft über den flachen bewaldeten Rücken zur Roblekalm (XXIII/141).  Mejna črta poteka po položnem hrbtu gozdnega pobočja do Roblekove planine (XXIII/141).
122	C 2		49,31				
123	C 2		74,41				
124	C 2		33,60				
125	C 2		104,80				
126	C 2		86,02				
127	C 2		73,20				
				127.01			
128	C 2		41,08				
129	C 2		41,25				
130	C 2		70,41				
131	C 2		64,20				
132	C 2		67,67				
133	B 2		24,94				
				133.01			
134	C 2		111,56		Črta razvodnica med mejnimi znaki in mejnimi točkami skladno s stolpcema 1 in 5	4	Die Grenzlinie verläuft über den flachen bewaldeten Rücken.  Mejna črta poteka po položnem hrbtu gozdnega pobočja.
135	C 2		50,42				
136	C 2		47,47				
137	B 2		54,13				
138	C 2		87,08				
139	C 2		52,32				
140	C 2		117,69				
141	B 2		125,30				
142	C 2		127,47				
143	C 2		89,44				
144	C 2		105,13				
				144.01 - 144.02			
145	C 2		108,91				

Grenzabschnitt:  
Mejni sektor:

XXIII

Seite: 7  
Stran

Nummer des Grenzzeichens	Type und Material	Entfernung zum Grenzpunkt in m	Entfernung zum nächstfolgenden Grenzzeichen in m	Grenzpunkt-nummer	Beschreibung des Grenzverlaufes	Grenzplan Blatt Nr.	Anmerkungen
Številka mejnega znaka	Tip in material	Oddaljenost do mejne točke v m	Oddaljenost do naslednjega mejnega znaka v m	Številka mejne točke	Opis poteka meje	Mejni načrt številka lista	Opombe
1	2	3	4	5	6	7	8
146	C 2		52,14		Die Linie der Wasserscheide zwischen den Grenzzeichen und Grenzpunkten gemäß den Spalten 1 und 5	4	Die Grenzlinie verläuft zunächst entlang des flachen bewaldeten Rückens und dann entlang des nord-östlichen Grades des Virnikov Grintovec (XXIII/167).
147	C 2		36,78				
148	C 2		31,74				
149	F		38,72				
				149.01			
150	F		54,55				
				150.01			
151	F		41,66				
152	C 2		48,08				
153	C 2		33,76				
154	C 2		30,15				
155	C 2		63,90				
156	C 2		96,15				
157	C 2		70,03				
158	C 1		70,33				
				158.01			
159	C 1		41,35				
160	C 2		137,36				
161	C 2		63,52				
162	F		43,24				
163	F		81,79				
164	F		124,87				
				164.01			
165	F		157,51				
				165.01 - 165.03			
166	F		108,99				
				166.01 - 166.02			

Grenzabschnitt:  
Mejni sektor:

XXIII

Seite:  
Stran 8

Nummer des Grenzzeichens	Type und Material	Entfernung zum Grenzpunkt in m	Entfernung zum nächstfolgenden Grenzzeichen in m	Grenzpunkt- nummer	Beschreibung des Grenzverlaufes	Grenzplan Blatt Nr.	Anmerkungen			
Številka mejnega znaka	Tip in material	Oddaljenost do mejne točke v m	Oddaljenost do naslednjega mejnega znaka v m	Številka mejne točke	Opis poteka meje	Mejni načrt številka lista	Opombe			
1	2	3	4	5	6	7	8			
167	F		68,39		Die Linie der Wasserscheide zwischen den Grenzzeichen und Grenzpunkten gemäß den Spalten 1 und 5	4	Die Grenzlinie verläuft zunächst entlang des nord- westlichen Grades des Virnikov Grintovec und dann entlang des flachen, teilweise bewaldeten Rückens zum Petschhounik.			
168	F		97,65							
				168.01 - 168.02						
169	F		71,00							
170	F		38,27							
171	F		62,18							
172	F		64,02							
173	F		23,38							
174	F		98,70							
175	C 2		74,21							
				175.01 - 175.02						
176	C 2		13,50							
177	C 2		105,97							
178	C 2		63,64							
				178.01						
179	C 2		61,99							
				179.01						
180	C 2		54,26					Črta razvodnica med mejnimi znaki in mejnimi točkami skladno s stolpcema 1 in 5	5	Mejna črta poteka najprej po severozahodnem grebenu Virnikovega Grintovca in nato po položnem, deloma gozdnatem pobočju do Pečovnika.
181	C 2		38,83							
182	C 2		51,12							
183	C 2		53,23							
184	C 2		74,33							
185	C 2		24,39							
186	C 2		27,46							
187	B 2		76,01							
188	C 2		64,95							
189	C 2		64,46							
190	C 2		73,75							

Grenzabschnitt:  
Mejni sektor:

XXIII

Seite:  
Stran 9

Nummer des Grenzzeichens	Type und Material	Entfernung zum Grenzpunkt in m	Entfernung zum nächstfolgenden Grenzzeichen in m	Grenzpunktnummer	Beschreibung des Grenzverlaufes	Grenzplan Blatt Nr.	Anmerkungen			
Številka mejnega znaka	Tip in material	Oddaljenost do mejne točke v m	Oddaljenost do naslednjega mejnega znaka v m	Številka mejne točke	Opis poteka meje	Mejni načrt številka lista	Opombe			
1	2	3	4	5	6	7	8			
191	C 2		87,43		Die Linie der Wasserscheide zwischen den Grenzzeichen und Grenzpunkten gemäß den Spalten 1 und 5	5	Die Grenzlinie verläuft entlang des flachen, teilweise bewaldeten Rückens zum Petschounik.			
192	C 2		27,28							
193	C 2		35,17							
194	C 2		53,44							
195	C 2		46,33							
196	C 2		14,07							
197	C 2		60,92							
				197.01						
198	C 2		71,12					Črta razvodnica med mejnimi znaki in mejnimi točkami skladno s stolpcema 1 in 5	Mejna črta poteka po položnem, deloma gozdnatem pobočju do Pečovnika.	
199	C 2		61,39							
200	C 2		51,53							
201	C 2		46,66							
202	C 2		113,34							
				202.01						
203	C 2		21,67							
204	C 2		93,17							
205	C 2		123,11							
206	C 2		47,02							
207	C 2		23,33							
208	C 2		32,66							
209	C 2		23,05							
210	C 2		72,52							
				210.01						
211	C 2		41,91							
212	C 2		25,64							
213	C 2		37,25							
214	C 2		111,57							
215	C 2		81,93							

Grenzabschnitt:  
Mejni sektor:

XXIII

Seite:  
Stran 10

Nummer des Grenzzeichens	Type und Material	Entfernung zum Grenzpunkt in m	Entfernung zum nächstfolgenden Grenzzeichen in m	Grenzpunkt- nummer	Beschreibung des Grenzverlaufes	Grenzplan Blatt Nr.	Anmerkungen
Številka mejnega znaka	Tip in material	Oddaljenost do mejne točke v m	Oddaljenost do naslednjega mejnega znaka v m	Številka mejne točke	Opis poteka meje	Mejni načrt številka lista	Opombe
1	2	3	4	5	6	7	8
216	C 2		86,37		Die Linie der Wasserscheide zwischen den Grenzzeichen und Grenzpunkten gemäß den Spalten 1 und 5	5	Die Grenzlinie verläuft entlang des flachen, teilweise bewaldeten Rückens zum Petschounik (XXIII/236).  Mejna črta poteka po položnem, deloma gozdnatem pobočju do Pečovnika (XXIII/236).
217	C 2		24,06				
218	C 2		5,55				
219	C 2		16,80				
220	C 2		26,94				
221	C 2		60,94				
222	C 2		48,06				
223	C 2		111,96				
224	C 2		55,13				
225	C 2		47,68				
226	C 2		61,32				
227	C 2		92,90				
228	C 2		23,94				
229	C 2		27,16				
230	F		50,33				
231	C 2		70,76				
232	C 2		19,56				
233	F		32,58				
234	F		52,27				
235	F		28,02				
236	F		27,44				
237	F		34,27				
				237.01			
238	a 2		36,41				
239	F		19,81				
240	F		33,99				
241	F		22,28				
242	F		94,67				

Grenzabschnitt:  
Mejni sektor:

XXIII

Seite:  
Stran 11

Nummer des Grenzzeichens	Type und Material	Entfernung zum Grenzpunkt in m	Entfernung zum nächstfolgenden Grenzzeichen in m	Grenzpunkt- nummer	Beschreibung des Grenzverlaufes	Grenzplan Blatt Nr.	Anmerkungen		
Številka mejnega znaka	Tip in material	Oddaljenost do mejne točke v m	Oddaljenost do naslednjega mejnega znaka v m	Številka mejne točke	Opis poteka meje	Mejni načrt številka lista	Opombe		
1	2	3	4	5	6	7	8		
				242.01	Die Linie der Wasserscheide zwischen den Grenzzeichen und Grenzpunkten gemäß den Spalten 1 und 5	5	Die Grenzlinie verläuft zunächst entlang des flachen, teilweise bewaldeten Rückens und dann weiter über den sanften Anstieg zum Pleschivetz.		
243	F		27,43						
244	C 2		66,51						
245	F		57,94						
				245.01					
246	F		21,68						
247	F		65,50						
248	F		29,74						
249	F		8,37						
250	F		25,83						
251	F		21,55						
252	F		65,19	252.01 - 252.02					
253	F		27,17						
254	F		55,29						
255	F		21,03						
256	F		20,91						
				256.01		Črta razvodnica med mejnimi znaki in mejnimi točkami skladno s stolpcema 1 in 5		6	Mejna črta poteka najprej po položnem, deloma gozdnatem pobočju in nato po rahlo vpenjajočem pobočju do Plešivca.
257	F		66,22						
258	F		36,62						
259	F		32,24						
260	F		28,14						
261	F		38,94						
262	F		66,52						
				262.01					
263	F		31,44						
	F			263.01					
264	F		22,50						

Grenzabschnitt:  
Mejni sektor:

XXIII

Seite:  
Stran

12

Nummer des Grenzzeichens	Type und Material	Entfernung zum Grenzpunkt in m	Entfernung zum nächstfolgenden Grenzzeichen in m	Grenzpunkt-nummer	Beschreibung des Grenzverlaufes	Grenzplan Blatt Nr.	Anmerkungen			
Številka mejnega znaka	Tip in material	Oddaljenost do mejne točke v m	Oddaljenost do naslednjega mejnega znaka v m	Številka mejne točke	Opis poteka meje	Mejni načrt številka lista	Opombe			
1	2	3	4	5	6	7	8			
265	F		39,62		Die Linie der Wasserscheide zwischen den Grenzzeichen und Grenzpunkten gemäß den Spalten 1 und 5	6	Die Grenzlinie verläuft über den sanften Anstieg zum Pleschitz (XXIV/1).			
				265.01						
266	F		27,87							
267	F		25,57							
268	F		40,60							
269	F		59,14							
270	F		19,05							
271	F		34,17							
272	F		13,96							
273	F		44,00							
				273.01						
274	F		7,85					Črta razvodnica med mejnimi znaki in mejnimi točkami skladno s stolpcema 1 in 5		Mejna črta poteka po rahlo vspenjajočem pobočju do Plešivca (XXIV/1).
275	F		78,65							
276	F		33,98							
277	F		89,84							
278	F		18,77							
279	F		22,58							
280	F		76,04							
281	F		42,89							
XXIV/1	a 1									
					Länge des Grenzabschnittes XXIII: 15,9 km Dolžina mejnega sektorja XXIII: 15,9 km					



Die Vermessungsfachleute der "Ständigen Österreichisch - Slowenischen Grenzkommission" haben die vorliegende "Grenzbeschreibung" für den Grenzabschnitt XXIII verfasst, geprüft und in Ordnung befunden.

Geodetski strokovnjaki "Stalne slovensko - avstrijske komisije za mejo" so izdelali ta "Opis meje" za mejni sektor XXIII, ga pregledali in ugotovili, da je v redu.


Der österreichische  
Vermessungsfachmann:

Avstrijski  
geodetski strokovnjak:

  
Dipl.-Ing. Manfred NEUBAUER

Der slowenische  
Vermessungsfachmann:

Slovenski  
geodetski strokovnjak:

  
Dipl.-Ing. Gregor LOBNIK

Die "Ständige Österreichisch - Slowenische Grenzkommission" hat die vorliegende "Grenzbeschreibung" für den Grenzabschnitt XXIII anlässlich ihrer 16. Tagung genehmigt (Niederschrift vom 5. Juni 2008).

"Stalna slovensko - avstrijska komisija za mejo" je odobrila ta "Opis meje" za mejni sektor XXIII na svojem 16. zasedanju (zapisnik z dne 5. junija 2008).

Seggauberg,

am  
dne

5. Juni 2008  
5. junija 2008

Der Vorsitzende der  
österreichischen Delegation der  
Grenzkommission:


Predsednik  
avstrijske delegacije  
Komisije za mejo:

  
Dipl.-Ing. Dr. Christoph WAROCH



Der Vorsitzende  
der slowenischen Delegation der  
Grenzkommission:

Predsednik  
slovenske delegacije  
Komisije za mejo:

  
Dipl.-Ing. Tomaž PETEK

