

ANLAGE 33

zu Artikel 11 des Vertrages zwischen der Republik Österreich und der Republik Slowenien über den Verlauf der Staatsgrenze in den Grenzabschnitten VIII bis XV und XXII bis XXVII

PRILOGA 33

k členu 11 Pogodbe med Republiko Slovenijo in Republiko Avstrijo o poteku državne meje na mejnih sektorjih VIII do XV in XXII do XXVII

STAATSGRENZE
REPUBLIK ÖSTERREICH - REPUBLIK SLOWENIEN

DRŽAVNA MEJA
REPUBLIKE SLOVENIJE - REPUBLIKE AVSTRIJE

GRENZPLAN

MEJNI NAČRT

Grenzabschnitt XXIV

Mejni sektor XXIV

2008

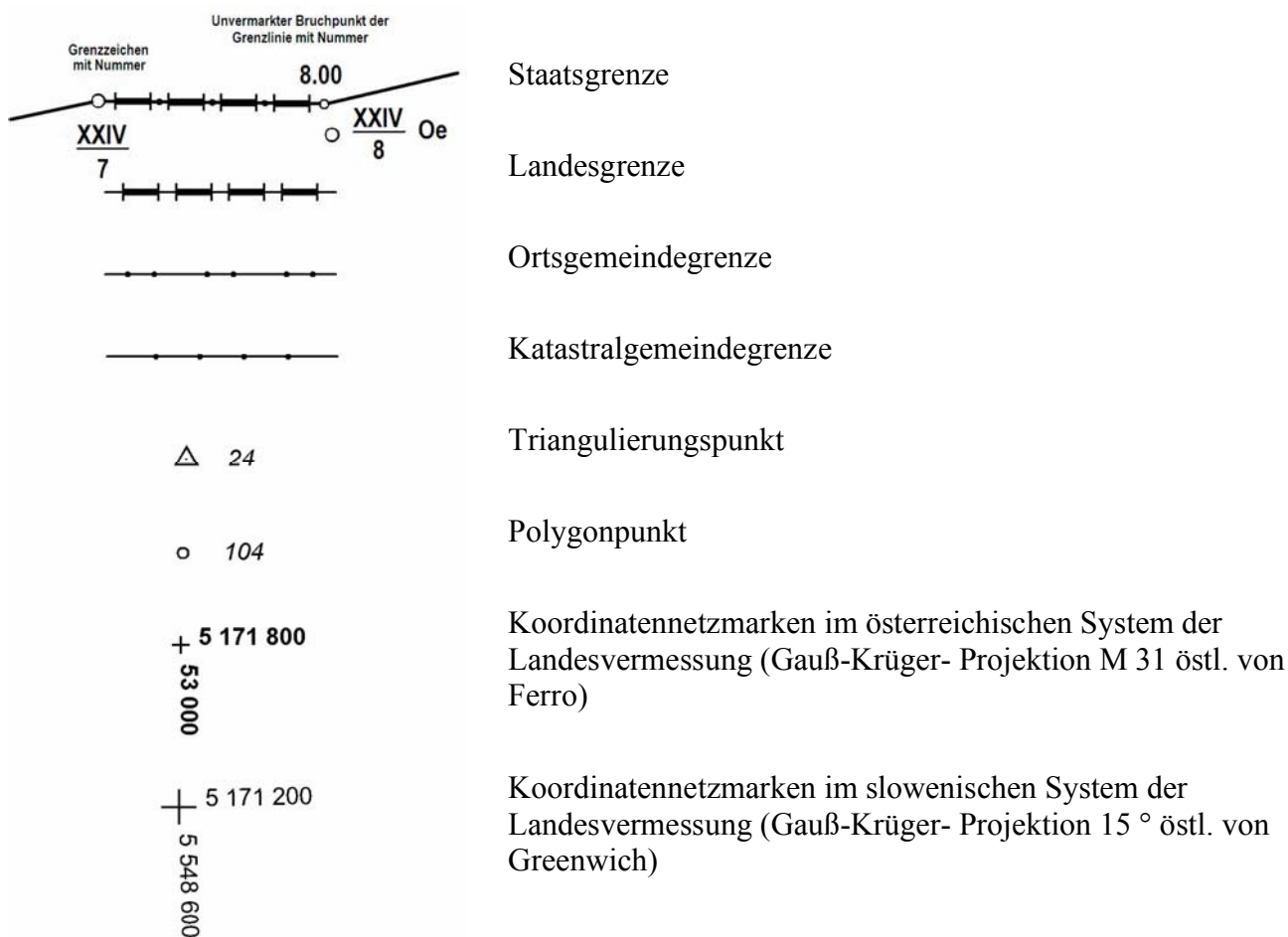
ERLÄUTERUNGEN ZUM GRENZPLAN

Der Grenzplan im Maßstab 1 : 5.000 für den Grenzabschnitt XXIV besteht aus 6 Blättern und enthält

- die Darstellung des Grenzverlaufes auf Grund der im Jahre 1995 durchgeführten Vermessung der Grenzzeichen, der Berechnung der unvermarkten Bruchpunkte der Grenzlinie sowie der Luftbildauswertung für die Bereiche, wo die Staatsgrenze durch die Linie der Wasserscheide gebildet wird, wobei das Jahr des Bildfluges im Schriftfeld der Blätter des Grenzplanes angegeben ist;
- die Darstellung der topographischen Einzelheiten auf Grund von Orthophotos im Maßstab 1 : 5.000;
- topographische Bezeichnungen auf der Grundlage der beiderseitigen staatlichen Kartenwerke;
- Namen und Grenzen der Katastralgemeinden und der Ortsgemeinden.

Die Stellung der Blätter des Grenzplanes ist aus der Übersichtskarte im Maßstab 1: 50.000 ersichtlich.

ZEICHENERKLÄRUNG:



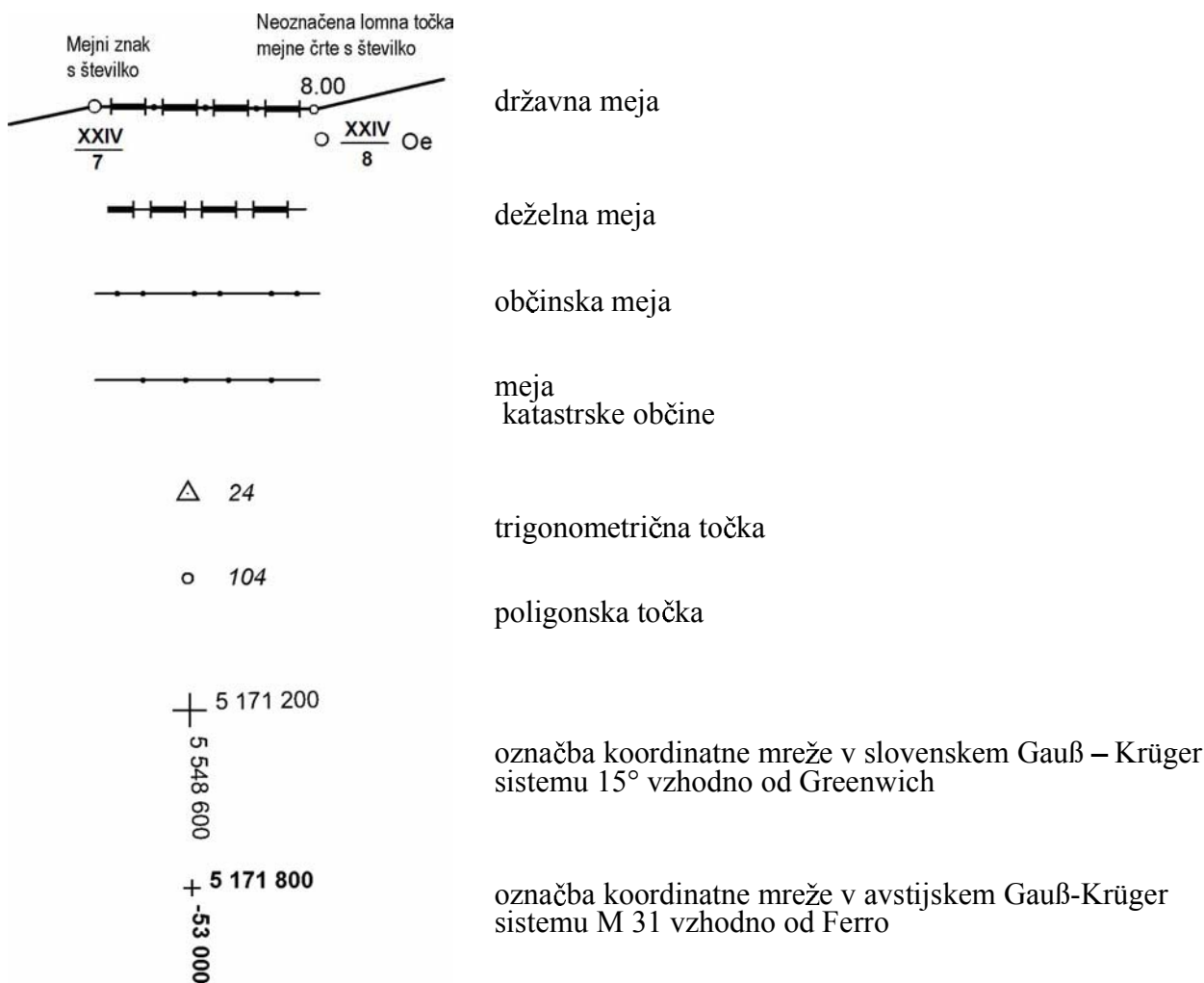
POJASNILA K MEJNEMU NAČRTU

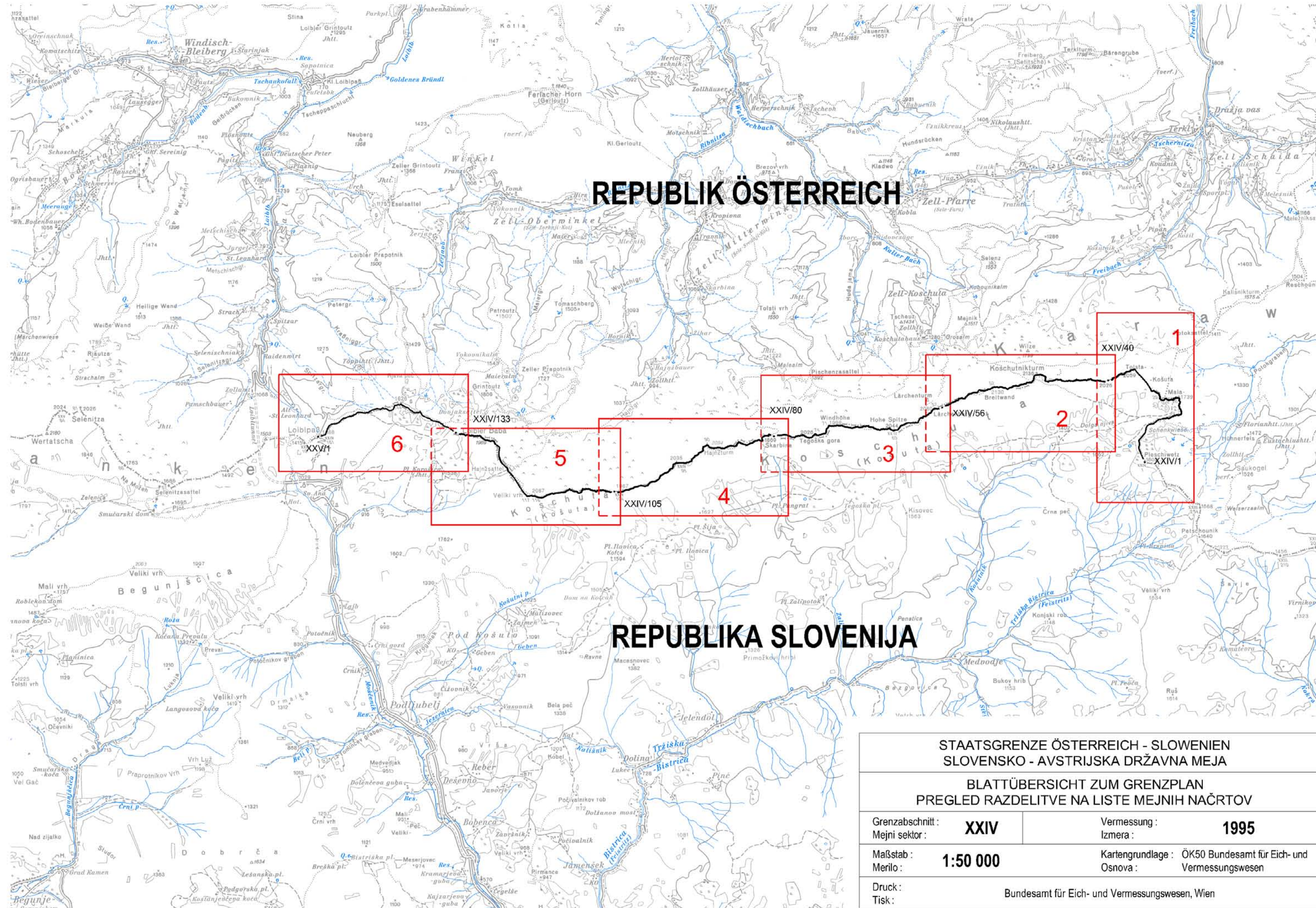
Mejni načrt v merilu 1: 5.000 za mejni sektor XXIV je sestavljen iz 6 listov in vsebuje:

- prikaz poteka meje na osnovi v letu 1995 opravljenih meritev mejnih znakov, izračuna neoznačenih lomnih točk mejne črte ter fotogrametričnega načrta za območja, kjer razvodnica določa državno mejo, pri čemer je leto letalskega snemanja navedeno v izvenokvirnem opisu listov mejnega načrta;
- prikaz topografskih podrobnosti na osnovi ortofota v merilu 1: 5.000;
- topografske oznake na osnovi obojestranskih državnih kartografskih materialov;
- imena in meje katastrskih in upravnih občin.

Položaj (razdelitev) listov mejnega načrta je razviden iz pregledne karte v merilu 1: 50.000.

POJASNILO ZNAKOV:





REPUBLIK ÖSTERREICH

REPUBLIKA SLOVENIJA

STAATSGRENZE ÖSTERREICH - SLOWENIEN SLOVENSKO - AVSTRIJSKA DRŽAVNA MEJA			
BLATTÜBERSICHT ZUM GRENZPLAN PREGLED RAZDELITVE NA LISTE MEJNIH NAČRTOV			
Grenzabschnitt : Mejni sektor :	XXIV	Vermessung : Izmera :	1995
Maßstab : Merilo :	1:50 000	Kartengrundlage : Osнова :	ÖK50 Bundesamt für Eich- und Vermessungswesen
Druck : Tisk :	Bundesamt für Eich- und Vermessungswesen, Wien		

REPUBLIKA SLOVENIJA

Obč. Tržič

K.o. Lom pod Storžičem

REPUBLIK ÖSTERREICH

Land Kärnten

Gem. Zell / Obč. Sele

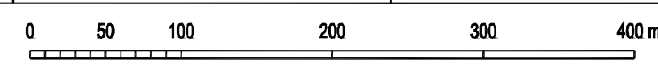
KG Zell bei der Pfarre



Gem. Eisenkappel-Vellach / Obč. Železna Kapla-Bela

KG Trögern

STAATSGRENZE ÖSTERREICH-SLOWENIEN SLOVENSKO-AVSTRIJSKA DRŽAVNA MEJA		GRENZPLAN MEJNI NAČRT	
Grenzabschnitt: Mejni sektor:	XXIV	Vermessung: Izmera:	1995
Maßstab: Merilo:	1:5000	Blatt Nr.: Štev. lista:	1
Bildflug und Orthophoto: Letalsko snemanje in ortofoto:		Bundesamt für Eich- und Vermessungswesen, Wien - 1994	
Druck: Tisk:		Bundesamt für Eich- und Vermessungswesen, Wien	



REPUBLIK ÖSTERREICH
Land Kärnten
Gem. Zell / Obč. Sele
KG Zell bei der Pfarre

Wilze
 108-212
 1799 m

Koschutnikurm

XXIV/46
 Grenzübergang
 Mejni prehod
 2135 m

161-212
 425
 Košutnikov tum

XXIV/47
 XXIV/48
 Mejni prehod
 Grenzübergang
 2039 m

Breitwand

XXIV/52
 2130 m

Macesje

2008 m

Lärchenberg

2080 m

Cjajnik

REPUBLIKA SLOVENIJA
Obč. Tržič
K.o. Lom pod Storžičem

Pl. Krnica



STAATSGRENZE ÖSTERREICH-SLOWENIEN		SLOVENSKO-AVSTRIJSKA DRŽAVNA MEJA		GRENZPLAN	
MEJNI NAČRT					
Grenzabschnitt: Mejni sektor:	XXIV	Vermessung: Izmera:	1995	Blatt Nr.:	2
		Štev. lista:			
Maßstab: Merilo:	1:5000				
Bildflug und Orthophoto: Letalsko snemanje in ortofoto:		Bundesamt für Eich- und Vermessungswesen, Wien - 1994			
Druck: Tisk:		Bundesamt für Eich- und Vermessungswesen, Wien			