

REPUBLIK ÖSTERREICH

Land Kärnten

Gem. Zell / Obč. Sele

KG Zell bei der Pfarre

REPUBLIKA SLOVENIJA

Obč. Tržič


K.o. Lom pod Storžičem



STAATSGRENZE ÖSTERREICH-SLOWENIEN		GRENZPLAN	
SLOVENSKO-AVSTRIJSKA DRŽAVNA MEJA		MEJNI NAČRT	
Grenzabschnitt: Mejni sektor:	XXIV	Vermessung: Izmera:	1995
Maßstab: Merilo:	1:5000	Blatt Nr.: Štev. lista:	3
Bildflug und Orthophoto: Letalsko snemanje in ortofoto:		Bundesamt für Eich- und Vermessungswesen, Wien - 1994	
Druck: Tisk:	Bundesamt für Eich- und Vermessungswesen, Wien		

REPUBLIK ÖSTERREICH
Land Kärnten
Gem. Zell / Obč. Sele
KG Zell im Winkel

KG Zell bei der Pfarre



REPUBLIKA SLOVENIJA
Obč. Tržič
K.o. Lom pod Storžičem

STAATSGRENZE ÖSTERREICH-SLOWENIEN		GRENZPLAN	
SLOVENSKO-AVSTRIJSKA DRŽAVNA MEJA		MEJNI NAČRT	
Grenzabschnitt: Mejni sektor:	XXIV	Vermessung: Izmera:	1995
Maßstab: Merilo:	1:5000	Blatt Nr.: Štev. lista:	4
Bildflug und Orthophoto: Letalsko snemanje in ortofoto:		Bundesamt für Eich- und Vermessungswesen, Wien - 1994	
Druck: Tisk:		Bundesamt für Eich- und Vermessungswesen, Wien	



K.o. Podljubelj


Pl. Pungrat

Pl. Šija

REPUBLIK ÖSTERREICH
Land Kärnten
Gem. Zell / Obč. Sele
KG Zell im Winkel


REPUBLIKA SLOVENIJA
Obč. Tržič
K.o. Podljubelj

STAATSGRENZE ÖSTERREICH-SLOWENIEN		SLOVENSKO-AVSTRIJSKA DRŽAVNA MEJA		GRENZPLAN	
MEJNI NAČRT					
Grenzabschnitt: Mejni sektor:	XXIV	Vermessung: Izmera:	1995	Blatt Nr.:	5
Maßstab: Merilo:	1:5000				
Bildflug und Orthophoto: Letalsko snemanje in ortofoto:		Bundesamt für Eich- und Vermessungswesen, Wien - 1994			
Druck: Tisk:		Bundesamt für Eich- und Vermessungswesen, Wien			



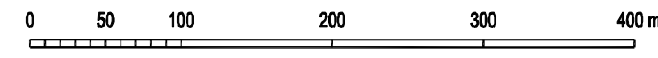
REPUBLIK ÖSTERREICH
Land Kärnten
 Gem. Ferlach / Obč. Borovlje
 KG Loiblthal

Gem. Zell / Obč. Sele
 KG Zell im Winkel



REPUBLIKA SLOVENIJA
 Obč. Trzič
 K.o. Podljubelj

STAATSGRENZE ÖSTERREICH-SLOWENIEN		GRENZPLAN	
SLOVENSKO-AVSTRIJSKA DRŽAVNA MEJA		MEJNI NAČRT	
Grenzabschnitt: Mejni sektor:	XXIV	Vermessung: Izmera:	1995
Maßstab: Merilo:	1:5000	Blatt Nr.: Štev. lista:	6
Bildflug und Orthophoto: Letalsko snemanje in ortofoto:		Bundesamt für Eich- und Vermessungswesen, Wien - 1994	
Druck: Tisk:		Bundesamt für Eich- und Vermessungswesen, Wien	



Die Vermessungsfachleute der "Ständigen Österreichisch - Slowenischen Grenzkommission" haben den vorliegenden "Grenzplan" für den Grenzabschnitt XXIV verfasst, geprüft und in Ordnung befunden.

Geodetski strokovnjaki "Stalne slovensko - avstrijske komisije za mejo" so izdelali ta "Mejni načrt" za mejni sektor XXIV, ga pregledali in ugotovili, da je v redu.


Der österreichische
Vermessungsfachmann:

Avstrijski
geodetski strokovnjak:


Dipl.-Ing. Manfred NEUBAUER

Der slowenische
Vermessungsfachmann:

Slovenski
geodetski strokovnjak:


Dipl.-Ing. Gregor LOBNIK

Die "Ständige Österreichisch - Slowenische Grenzkommission" den vorliegenden "Grenzplan" für den Grenzabschnitt XXIV anlässlich ihrer 16. Tagung genehmigt (Niederschrift vom 5. Juni 2008).

"Stalna slovensko - avstrijska komisija za mejo" je odobrila ta "Mejni načrt" za mejni sektor XXIV na svojem 16. zasedanju (zapisnik z dne 5. junija 2008).

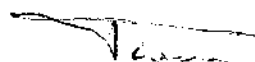
Seggauberg,

am
dne

5. Juni 2008
5. junija 2008

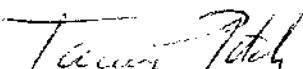
Der Vorsitzende der
österreichischen Delegation der
Grenzkommission:

Predsednik
avstrijske delegacije
Komisije za mejo:


Dipl.-Ing. Dr. Christoph TWAROCH

Der Vorsitzende
der slowenischen Delegation der
Grenzkommission:

Predsednik
slovenske delegacije
Komisije za mejo:


Dipl.-Ing. Tomaz PETEK

