

1270 m Potoška planina

895 der Beilagen XXIV. GP - Beschluss NR = 49 Anlage 36 (Seiten 9-13 Grenzplan XXV skaliert auf 48,2%) (Normativer Teil)

K.o. Koroška Bela

1794 m

Urbas

5 144 000
5 434 000

REPUBLIKA SLOVENIJA

Obč. Jesenice

K.o. Potoki

5 144 500
000 29

XXV/178
XXV/177
XXV/176
XXV/175

176.01

174.02

174.01

XXV/174

2018 m

Mali vrh

XXV/171

171.01

XXV/172

170.01

XXV/170

XXV/168

XXV/169

XXV/167

166.01

XXV/166

165.01

164.02

164.01

XXV/164

Vajnež
2103 m

Weinasch

160.01

160.02

XXV/162

Vajnežovo sedlo

1972 m

XXV/157

XXV/159

XXV/160

XXV/161

XXV/155

XXV/156

XXV/158

Schneiderkar
Žnidarjeva krnica

Turn
1822 m

REPUBLIK ÖSTERREICH

Land Kärnten

Gem. Feistritz im Rosental / Obč. Bistrica v Rožu

KG Matschach

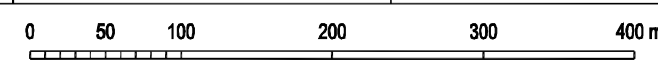
5 146 500
000 29

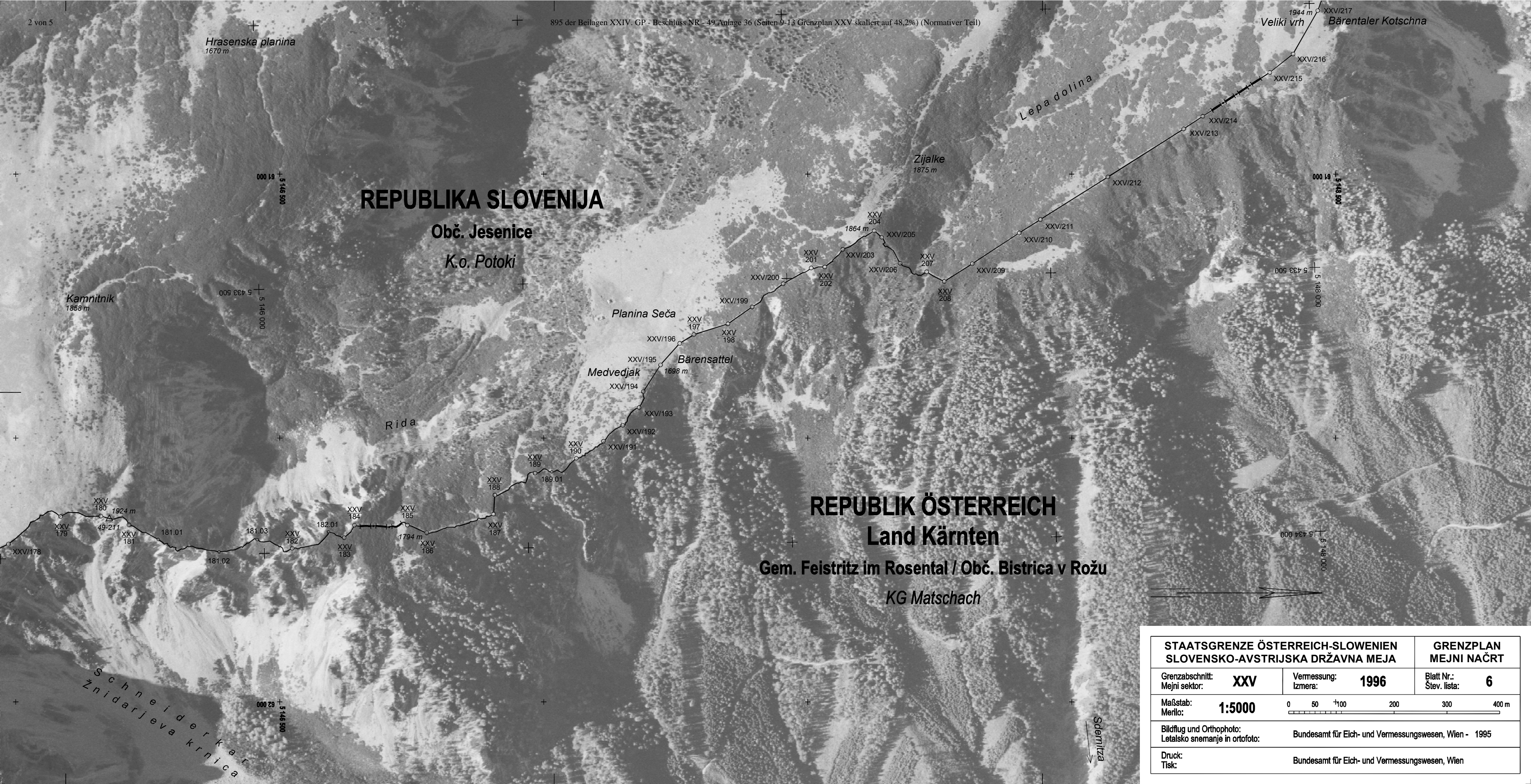
5 146 500

5 435 000



STAATSGRENZE ÖSTERREICH-SLOWENIEN SLOVENSKO-AVSTRIJSKA DRŽAVNA MEJA		GRENZPLAN MEJNI NAČRT	
Grenzabschnitt: Mejni sektor:	XXV	Vermessung: Izmera:	1996
Maßstab: Merilo:	1:5000	Blatt Nr.: Štev. lista:	5
Bildflug und Orthophoto: Letalsko snemanje in ortofoto:		Bundesamt für Eich- und Vermessungswesen, Wien - 1995	
Druck: Tisk:	Bundesamt für Eich- und Vermessungswesen, Wien		





REPUBLIKA SLOVENIJA

Obč. Jesenice
K.o. Potoki

REPUBLIK ÖSTERREICH Land Kärnten

Gem. Feistritz im Rosental / Obč. Bistrice v Rožu
KG Matschach

STAATSGRENZE ÖSTERREICH-SLOWENIEN SLOVENSKO-AVSTRIJSKA DRŽAVNA MEJA		GRENZPLAN MEJNI NAČRT	
Grenzabschnitt: Mejni sektor:	XXV	Vermessung: Izmera:	1996
Maßstab: Merilo:	1:5000	Blatt Nr.: Štev. lista:	6
Bildflug und Orthophoto: Letalsko snemanje in ortofoto:		Bundesamt für Eich- und Vermessungswesen, Wien - 1995	
Druck: Tisk:		Bundesamt für Eich- und Vermessungswesen, Wien	

Gem. St. Jakob im Rosental / Obč. Šentjakob v Rožu

KG Maria Elend

Gem. Feistritz im Rosental / Obč. Bistrice v Rožu

KG Suetschach

Plautzalm

REPUBLIK ÖSTERREICH
Land Kärnten

Gem. Feistritz im Rosental / Obč. Bistrice v Rožu

KG Matschach

REPUBLIKA SLOVENIJA

Obč. Jesenice


K.o. Koroška bela

Belska planina

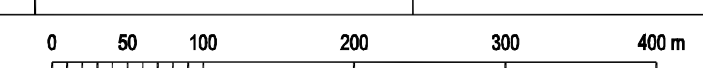
Močila

Bärentaler Kotschna

Veliki vrh



STAATSGRENZE ÖSTERREICH-SLOWENIEN SLOVENSKO-AVSTRIJSKA DRŽAVNA MEJA		GRENZPLAN MEJNI NAČRT	
Grenzabschnitt: Mejni sektor:	XXV	Vermessung: Izmera:	1996
Maßstab: Merilo:	1:5000	Blatt Nr.: Štev. lista:	7
Bildflug und Orthophoto: Letalsko snemanje in ortofoto:		Bundesamt für Eich- und Vermessungswesen, Wien - 1995	
Druck: Tisk:		Bundesamt für Eich- und Vermessungswesen, Wien	





REPUBLIK ÖSTERREICH
Land Kärnten

Gem. St. Jakob im Rosental / Obč. Šentjakob v Rožu
KG Maria Elend

REPUBLIKA SLOVENIJA
Obč. Jesenice
K.o. Planina

Obč. Jesenice
K.o. Koroška bela

Obč. Jesenice
K.o. Javorniški Rovt

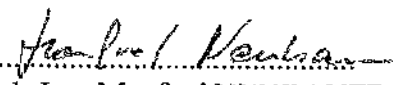
STAATSGRENZE ÖSTERREICH-SLOWENIEN SLOVENSKO-AVSTRIJSKA DRŽAVNA MEJA		GRENZPLAN MEJNI NAČRT	
Grenzabschnitt: Mejni sektor:	XXV	Vermessung: Izmera:	1996
Blatt Nr.:	8	Štev. lista:	8
Maßstab: Merilo:	1:5000		
Bildflug und Orthophoto: Letalsko snemanje in ortofoto:	Bundesamt für Eich- und Vermessungswesen, Wien - 1995		
Druck: Tisk:	Bundesamt für Eich- und Vermessungswesen, Wien		

Die Vermessungsfachleute der "Ständigen Österreichisch - Slowenischen Grenzkommission" haben den vorliegenden "Grenzplan" für den Grenzabschnitt XXV verfasst, geprüft und in Ordnung befunden.

Geodetski strokovnjaki "Stalne slovensko - avstrijske komisije za mejo" so izdelali ta "Mejni načrt" za mejni sektor XXV, ga pregleдали in ugotovili, da je v redu.


Der österreichische
Vermessungsfachmann:

Avstrijski
geodetski strokovnjak:


Dipl.-Ing. Manfred NEUBAUER

Der slowenische
Vermessungsfachmann:

Slovenski
geodetski strokovnjak:


Dipl.-Ing. Gregor LOBNIK

Die "Ständige Österreichisch - Slowenische Grenzkommission" den vorliegenden "Grenzplan" für den Grenzabschnitt XXV anlässlich ihrer 16. Tagung genehmigt (Niederschrift vom 5. Juni 2008).

"Stalna slovensko - avstrijska komisija za mejo" je odobrila ta "Mejni načrt" za mejni sektor XXV na svojem 16. zasedanju (zapisnik z dne 5. junija 2008).

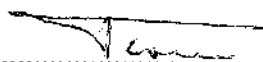
Seggauberg,

am
dnc

5. Juni 2008
5. junija 2008

Der Vorsitzende der
österreichischen Delegation der
Grenzkommission:


Predsednik
avstrijske delegacije
Komisije za mejo:


Dipl.-Ing. Dr. Christoph TWAROCH



Der Vorsitzende
der slowenischen Delegation der
Grenzkommission:

Predsednik
slovenske delegacije
Komisije za mejo:


Dipl.-Ing. Tomaž PETEK

