

016854/EU XXIV.GP
Eingelangt am 28/07/09

DE

DE

DE



KOMMISSION DER EUROPÄISCHEN GEMEINSCHAFTEN

Brüssel, den 27.7.2009
KOM(2009) 391 endgültig

2009/0110 (COD)

Band II

Vorschlag für eine

ENTSCHEIDUNG DES EUROPÄISCHEN PARLAMENTS UND DES RATES

**über gemeinschaftliche Leitlinien für den Aufbau eines
transeuropäischen Verkehrsnetzes**

(Neufassung)

(Text von Bedeutung für den EWR)

ANHANG I

LEITSCHEMATA DER NETZE IN KARTENDARSTELLUNG¹

ABSCHNITT 2: STRASSENNETZ

2.0.	Europa	2.7.	Irland	2.14.	Litauen	2.21.	Portugal
2.1.	Belgien /Dänemark /Deutschland /Luxemburg /Niederlande /Österreich	2.8.	Griechenland	2.15.	Luxemburg	2.22.	Rumänien
2.2.	Bulgarien	2.9.	Spanien	2.16.	Ungarn	2.23.	Slowenien
2.3.	Tschechische Republik	2.10.	Frankreich	2.17.	Malta	2.24.	Slowakei
2.4.	Dänemark	2.11.	Italien	2.18.	Niederlande	2.25.	Finnland
2.5.	Deutschland	2.12.	Zypern	2.19.	Österreich	2.26.	Schweden
2.6.	Estland	2.13.	Lettland	2.20.	Polen	2.27.	Vereinigtes Königreich

¹ Die Karten beziehen sich auf die entsprechenden Abschnitte, die im verfügbaren Teil und/oder in Anhang II aufgeführt sind.

ABSCHNITT 3: EISENBAHNNETZ

3.0.	Europa	3.7.	Irland	3.14.	Luxemburg	3.21.	Slowenien
3.1.	Belgien	3.8.	Griechenland	3.15.	Ungarn	3.22.	Slowakei
3.2.	Bulgarien	3.9.	Spanien	3.16.	Niederlande	3.23.	Finnland
3.3.	Tschechische Republik	3.10.	Frankreich	3.17.	Österreich	3.24.	Schweden
3.4.	Dänemark	3.11.	Italien	3.18.	Polen	3.25.	Vereinigtes Königreich
3.5.	Deutschland	3.12.	Lettland	3.19.	Portugal		
3.6.	Estland	3.13.	Litauen	3.20.	Rumänien		

ABSCHNITT 4 : BINNENWASSERSTRASSENNETZ UND BINNENHÄFEN

4.0.	Europa	4.4.	Deutschland / Österreich	4.8.	Tschechische Republik	4.12.	Rumänien
4.1.	Belgien	4.5.	Frankreich / Italien	4.9.	Litauen	4.13.	Slowakei
4.2.	Niederlande	4.6.	Frankreich	4.10.	Ungarn		
4.3.	Deutschland	4.7.	Bulgarien	4.11.	Polen		

ABSCHNITT 5: SEEHÄFEN — KATEGORIE A

5.0 Europa

5.1 Ostsee

5.2 Nordsee

5.3 Atlantik

5.4 Mittelmeer — Westteil

5.5 Mittelmeer — Ostteil

5.6 Bulgarien / Rumänien

5.7 Zypern

5.8 Malta

ABSCHNITT 6: FLUGHÄFEN

6.0. Europa

6.5. Irland /
Vereinigtes
Königreich

6.10. Zypern

6.15. Polen

6.1. Belgien

6.6. Griechenland

6.11. Lettland

6.16. Rumänien

6.2. Bulgarien

6.7. Spanien /
Portugal

6.12. Litauen

6.17. Slowenien

6.3. Tschechische
Republik

6.8. Frankreich

6.13. Ungarn

6.18. Slowakei

6.4. Estland

6.9. Italien

6.14. Malta

6.19. Finnland /
Schweden

ABSCHNITT 7: NETZ FÜR DEN KOMBINIERTEN VERKEHR

7.1 A. Eisenbahn

B. Eisenbahn, großmaßstäblich

Anmerkung: Der Ausdruck „geplant“ in den Kartenlegenden deckt alle Stufen eines Infrastrukturvorhabens von allgemeinem Interesse ab den ersten Studien bis zum Bau ab.

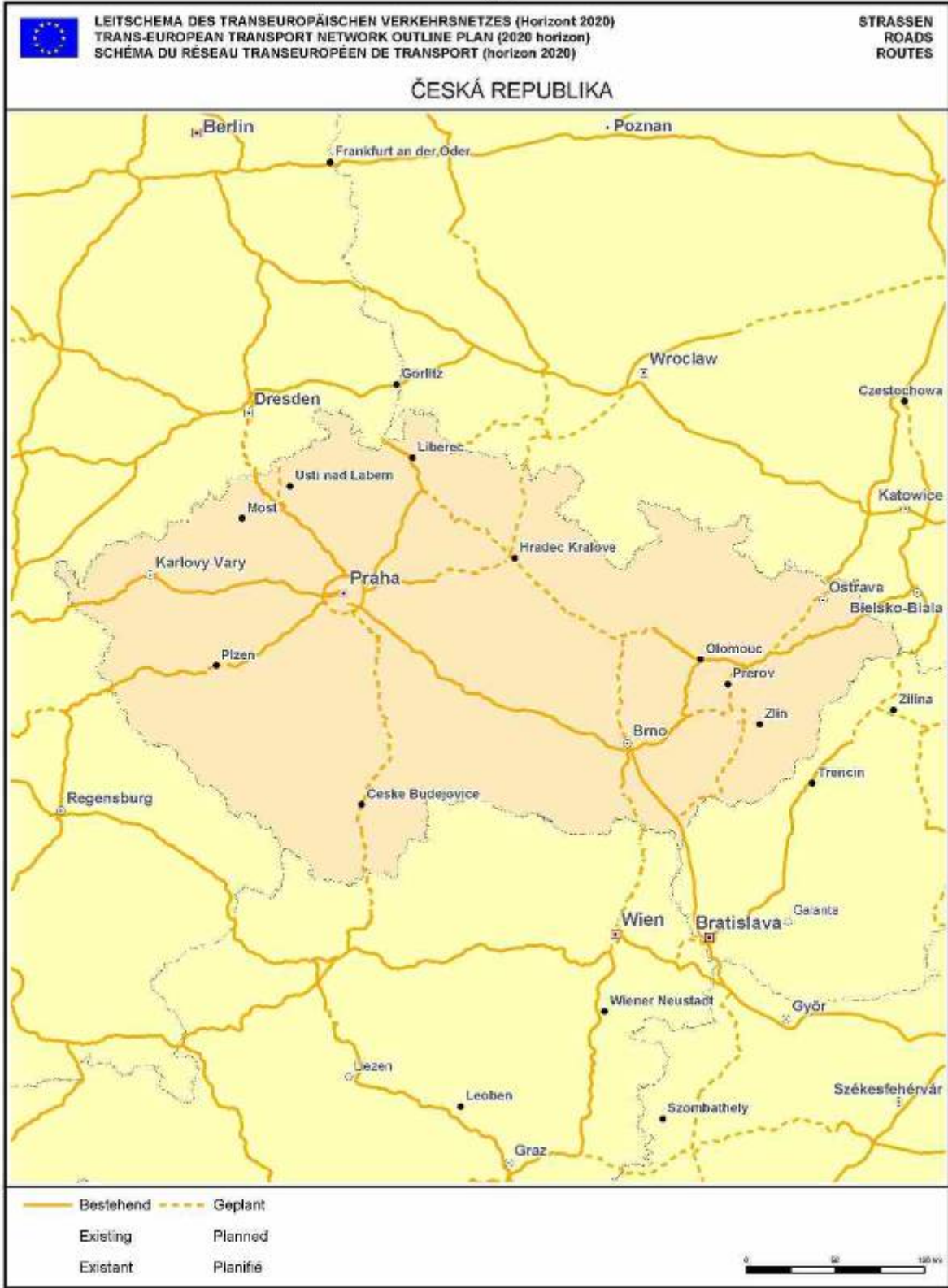
ABSCHNITT 2: STRASSENNETZ

2.0

















IRELAND



Bestehend	Geplant
Existing	Planned
Existant	Planifié





HELLAS/ΕΛΛΑΣ



- | | |
|-----------|----------|
| Bestehend | Geplant |
| Existing | Planned |
| Existant | Planifié |





ESPAÑA



Bestehend	Geplant
Existing	Planned
Existant	Planifié









ITALIA



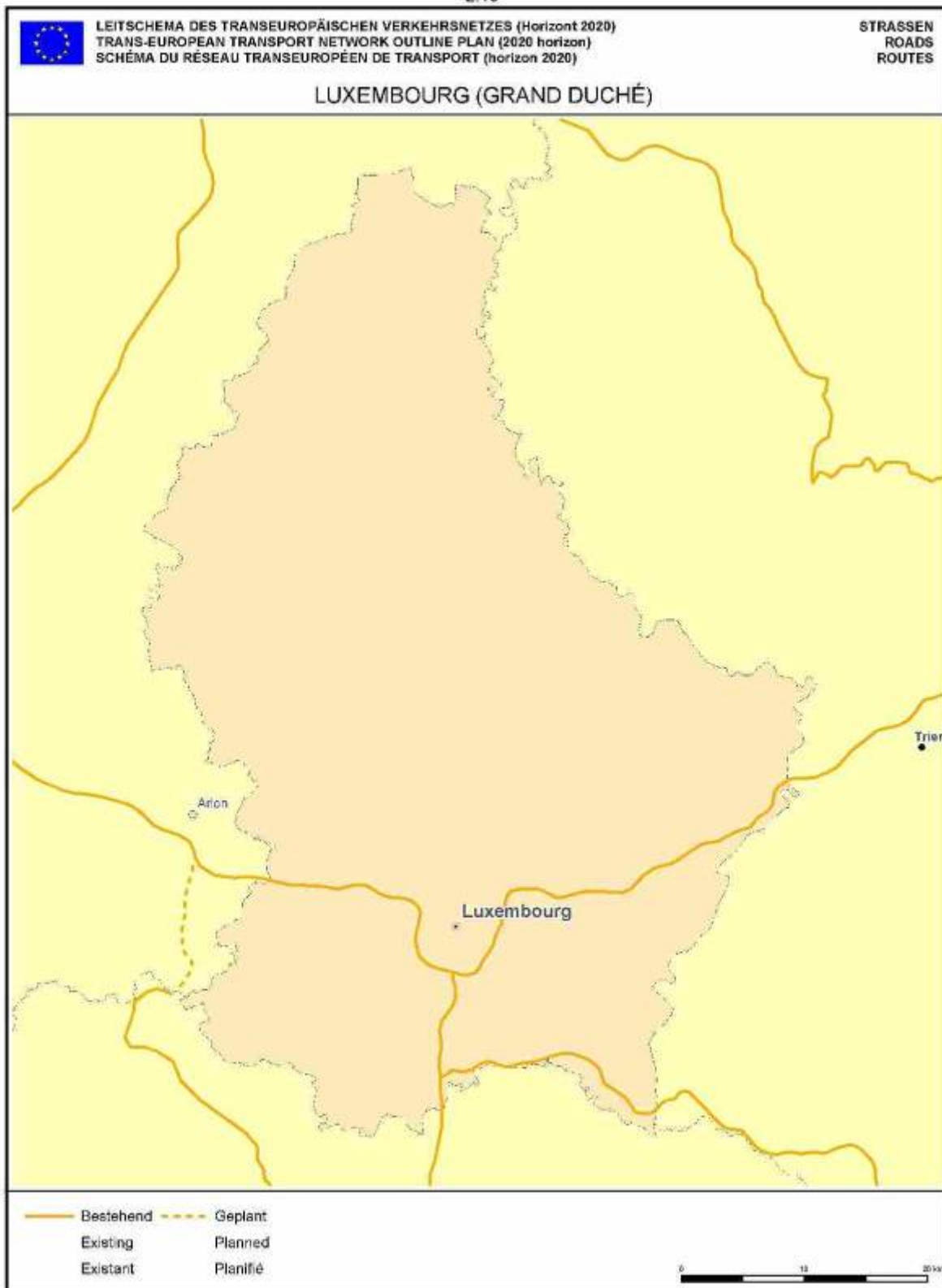
 Bestehend	 Geplant
Existing	Planned
Existant	Planifié

















MALTA



 Bestehend	 Geplant
Existing	Planned
Existant	Planifié



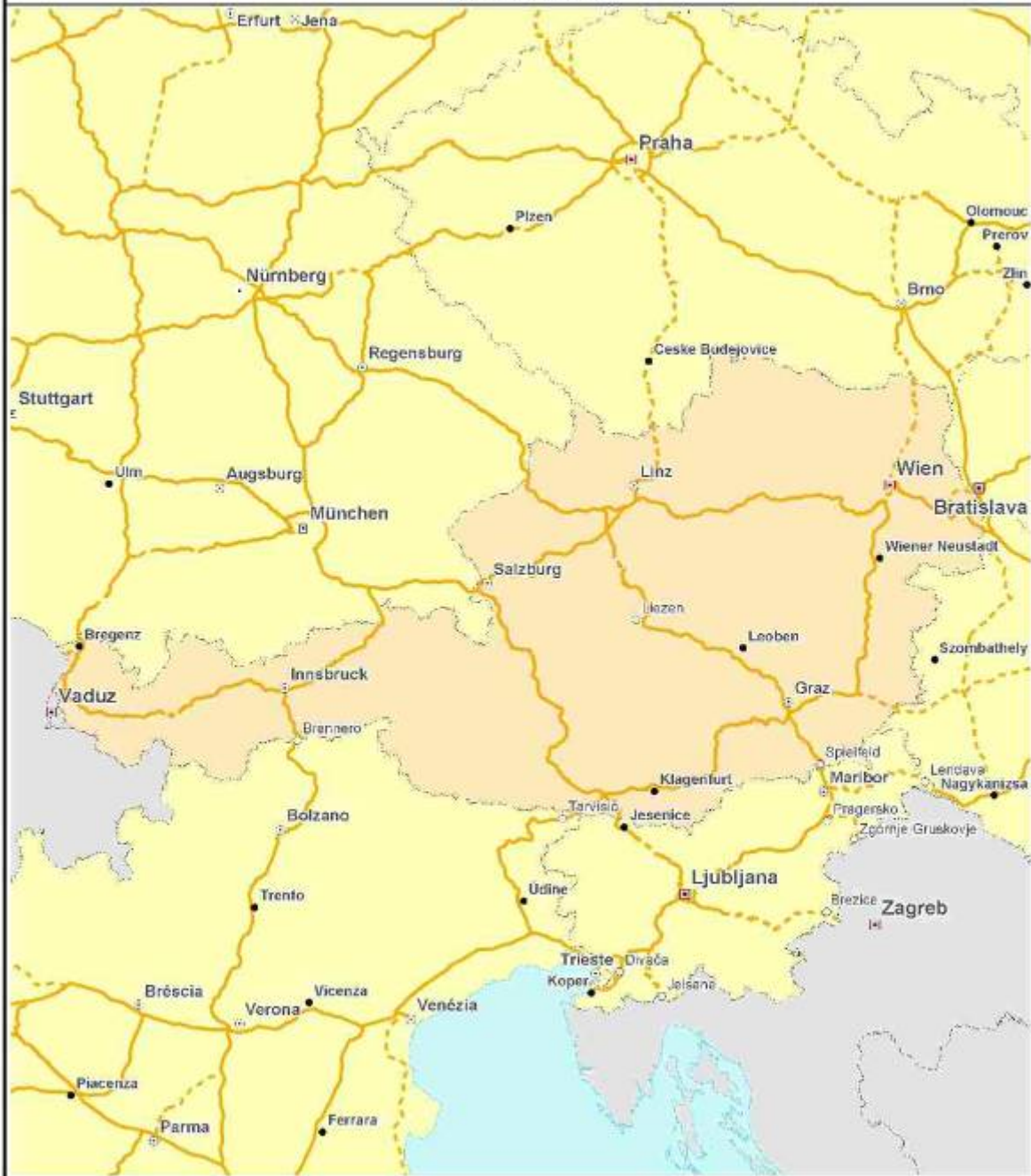




LEITSCHENA DES TRANSEUROPÄISCHEN VERKEHRSNETZES (Horizont 2020)
TRANS-EUROPEAN TRANSPORT NETWORK OUTLINE PLAN (2020 horizon)
SCHEMA DU RÉSEAU TRANSEUROPEËN DE TRANSPORT (horizon 2020)

STRASSEN
ROADS
ROUTES

ÖSTERREICH



- | | |
|-------------|---------------|
| — Bestehend | - - - Geplant |
| Existing | Planned |
| Existant | Planifié |







PORTUGAL



- | | |
|-------------|-------------------|
| — Bestehend | - - - - - Geplant |
| Existing | Planned |
| Existant | Planifié |





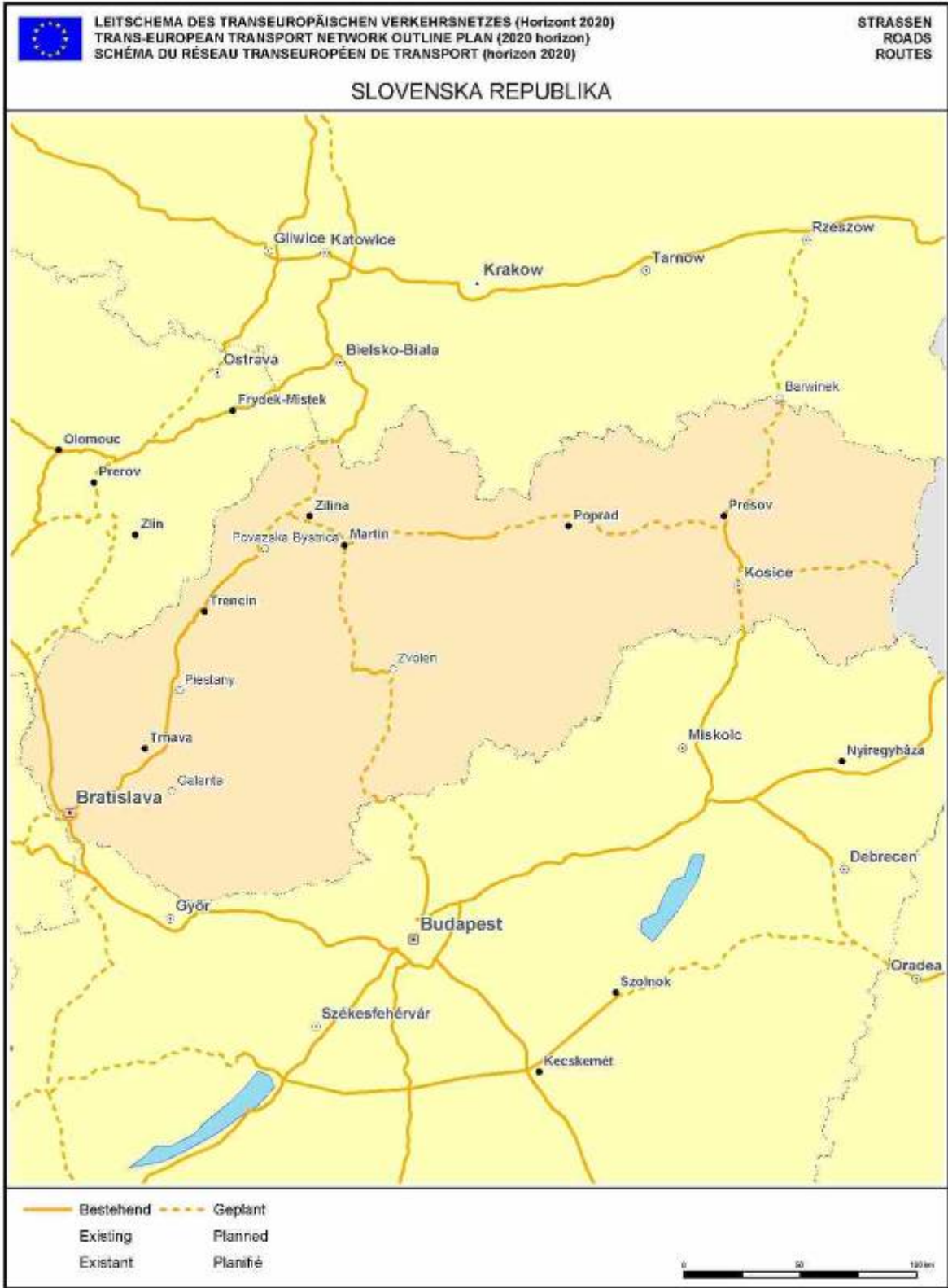


SLOVENIJA



- | | |
|-------------|-------------------|
| — Bestehend | - - - - - Geplant |
| Existing | Planned |
| Existant | Planifié |







SUOMI/FINLAND



— Bestehend	- - - - Geplant
Existing	Planned
Existant	Planifié







UNITED KINGDOM



- | | | | |
|--|-----------|--|----------|
| | Bestehend | | Geplant |
| | Existing | | Planned |
| | Existant | | Planifié |

0 100 200 km