

016857/EU XXIV.GP
Eingelangt am 28/07/09

FR

FR

FR



COMMISSION DES COMMUNAUTÉS EUROPÉENNES

Bruxelles, le 27.7.2009
COM(2009) 391 final

2009/0110 (COD)

Volume II

Proposition de

DÉCISION DU PARLEMENT EUROPÉEN ET DU CONSEIL

**sur les orientations communautaires pour le développement
du réseau transeuropéen de transport**

(refonte)

(Texte présentant de l'intérêt pour l'EEE)

ANNEXE I

SCHÉMAS DES RÉSEAUX ILLUSTRÉS PAR DES CARTES¹

SECTION 2: RESEAU ROUTIER

2.0.	Europe	2.7.	Irlande	2.14.	Lituanie	2.21.	Portugal
2.1.	Belgique /Danemark /Allemagne /Luxembourg /Pays-Bas /Autriche	2.8.	Grèce	2.15.	Luxembourg	2.22.	Roumanie
2.2.	Bulgarie	2.9.	Espagne	2.16.	Hongrie	2.23.	Slovénie
2.3.	République tchèque	2.10	France	2.17.	Malte	2.24.	Slovaquie
2.4.	Danemark	2.11	Italie	2.18.	Pays-Bas	2.25.	Finlande
2.5.	Allemagne	2.12	Chypre	2.19.	Autriche	2.26.	Suède
2.6.	Estonie	2.13	Lettonie	2.20.	Pologne	2.27.	Royaume-Uni

¹ Les cartes se rapportent aux sections correspondantes visées dans le dispositif et/ou à l'annexe II.

SECTION 3: RESEAU FERROVIAIRE

3.0.	Europe	3.7.	Irlande	3.14.	Luxembourg	3.21.	Slovénie
3.1.	Belgique	3.8.	Grèce	3.15.	Hongrie	3.22.	Slovaquie
3.2.	Bulgarie	3.9.	Espagne	3.16.	Pays-Bas	3.23.	Finlande
3.3.	République tchèque	3.10.	France	3.17.	Autriche	3.24.	Suède
3.4.	Danemark	3.11.	Italie	3.18.	Pologne	3.25.	Royaume-Uni
3.5.	Allemagne	3.12.	Lettonie	3.19.	Portugal		
3.6.	Estonie	3.13.	Lituanie	3.20.	Roumanie		

SECTION 4 : RESEAU DES VOIES NAVIGABLES ET PORTS DE NAVIGATION INTERIEURE

4.0.	Europe	4.4.	Allemagne / Autriche	4.8.	République tchèque	4.12.	Roumanie
4.1.	Belgique	4.5.	France / Italie	4.9.	Lituanie	4.13.	Slovaquie
4.2.	Pays-Bas	4.6.	France	4.10.	Hongrie		
4.3.	Allemagne	4.7.	Bulgarie	4.11.	Pologne		

SECTION 5: PORTS MARITIMES — CATEGORIE A

- 5.0 Europe
- 5.1 Mer Baltique
- 5.2 Mer du Nord
- 5.3 Océan Atlantique
- 5.4 Mer Méditerranée — partie occidentale
- 5.5 Mer Méditerranée — partie orientale
- 5.6 Bulgarie / Roumanie
- 5.7 Chypre
- 5.8 Malte

SECTION 6: AEROPORTS

- | | | | |
|-------------------------|----------------------------|----------------|------------------------|
| 6.0. Europe | 6.5. Irlande / Royaume-Uni | 6.10. Chypre | 6.15. Pologne |
| 6.1. Belgique | 6.6. Grèce | 6.11. Lettonie | 6.16. Roumanie |
| 6.2. Bulgarie | 6.7. Espagne / Portugal | 6.12. Lituanie | 6.17. Slovénie |
| 6.3. République tchèque | 6.8. France | 6.13. Hongrie | 6.18. Slovaquie |
| 6.4. Estonie | 6.9. Italie | 6.14. Malte | 6.19. Finlande / Suède |

SECTION 7: RESEAU DE TRANSPORT COMBINE

- 7.1 A. Rail
- B. Rail grande échelle

NB: Le terme «planifié» dans les légendes des cartes recouvre toutes les étapes d'un projet d'infrastructure d'intérêt commun depuis les premières études jusqu'à la construction.

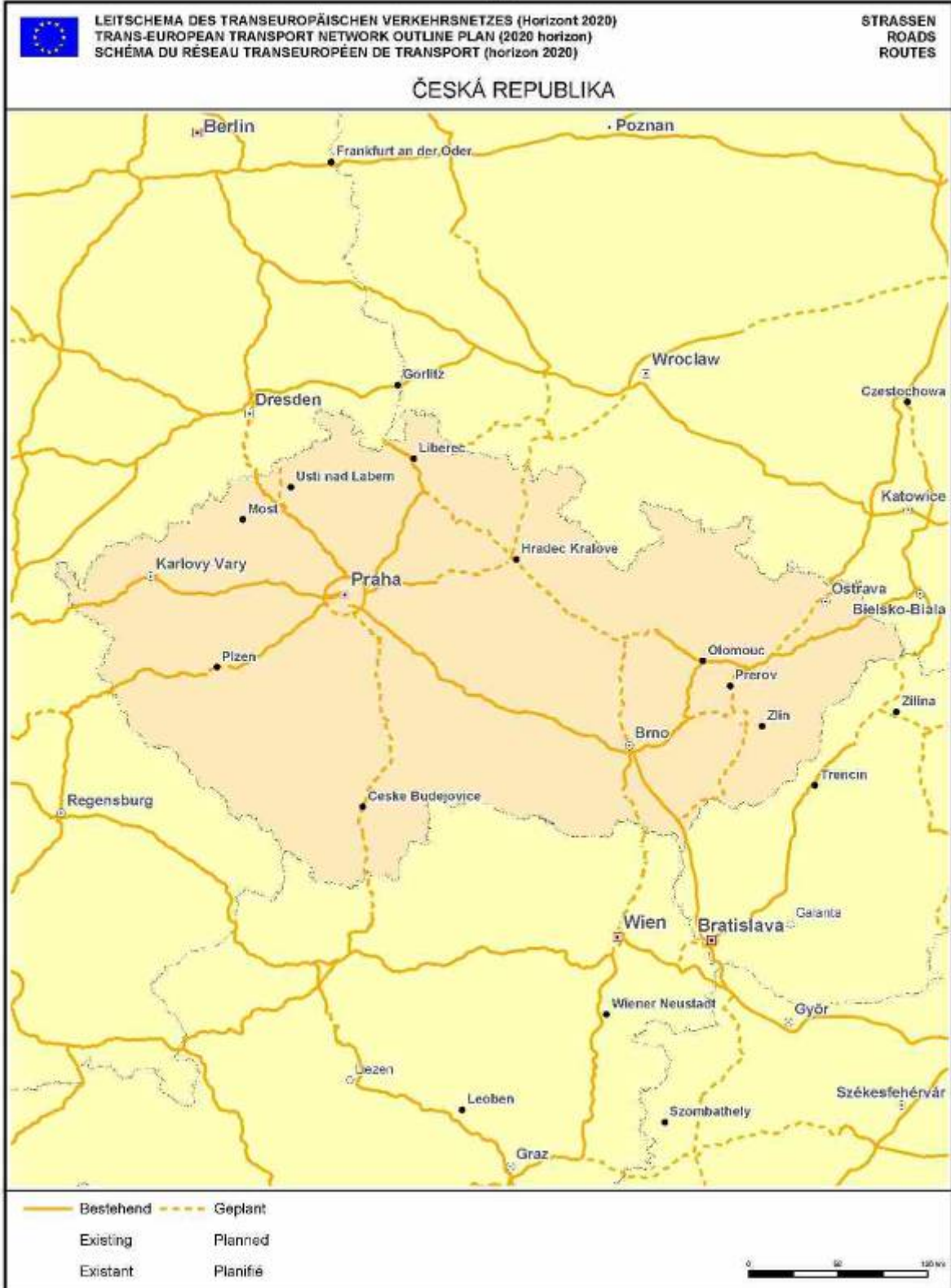
SECTION 2: RESEAU ROUTIER

2.0



















HELLAS/EMAS



- | | | | |
|--|-----------|--|----------|
| | Bestehend | | Geplant |
| | Existing | | Planned |
| | Existant | | Planifié |





ESPAÑA



Bestehend	Geplant
Existing	Planned
Existant	Planifié









LEITSCHENA DES TRANSEUROPÄISCHEN VERKEHRSNETZES (Horizont 2020)
TRANS-EUROPEAN TRANSPORT NETWORK OUTLINE PLAN (2020 horizon)
SCHEMA DU RESEAU TRANSEUROPEEN DE TRANSPORT (horizon 2020)

STRASSEN
ROADS
ROUTES

ITALIA



 Bestehend	 Geplant
Existing	Planned
Existant	Planifié







LATVIJA



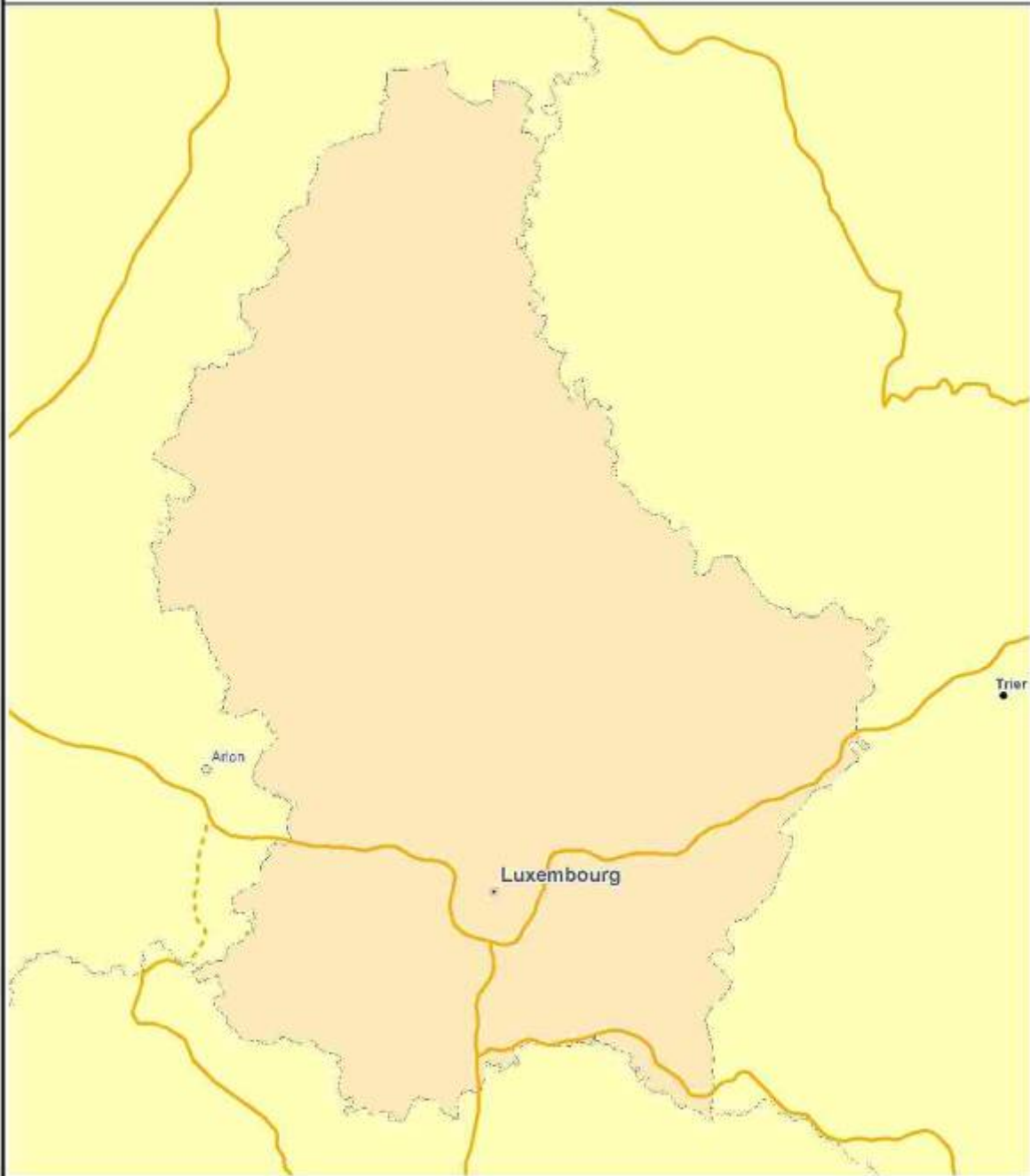
 Bestehend	 Geplant
Existing	Planned
Existant	Planifié







LUXEMBOURG (GRAND DUCHÉ)



—	Bestehend	- - -	Geplant
	Existing		Planned
	Existant		Planifié







MALTA



Bestehend	Geplant
Existing	Planned
Existant	Planifié











PORTUGAL



— Bestehend	- - - - - Geplant
Existing	Planned
Existant	Planifié

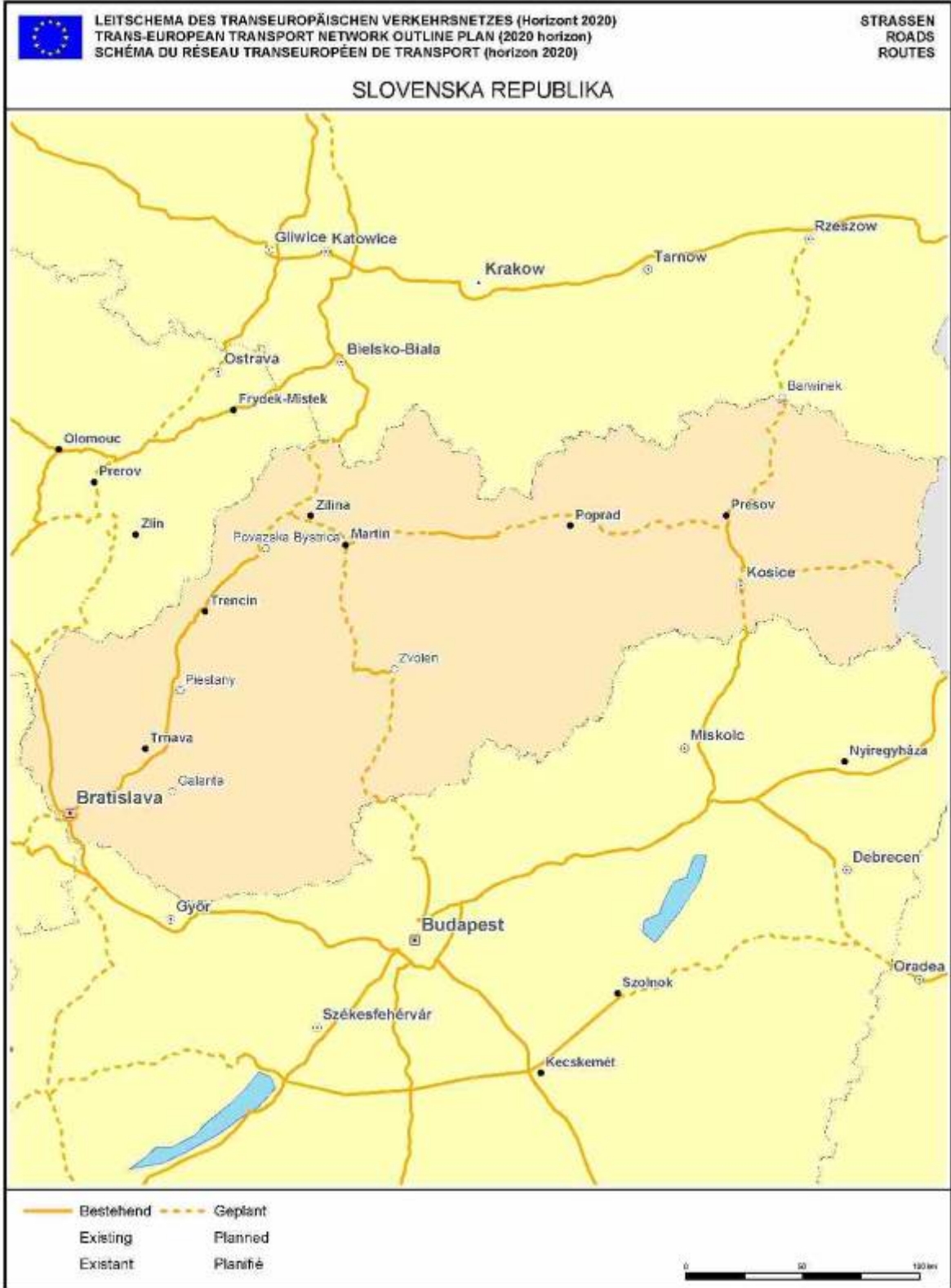




ROMANIA









SUOMI/FINLAND



— Bestehend	- - - Geplant
Existing	Planned
Existant	Planifié







UNITED KINGDOM

