

ANLAGE 3

zu Artikel 1 des Vertrages zwischen der Republik Österreich und der Republik Slowenien über den Verlauf der Staatsgrenze in den Grenzabschnitten VIII bis XV und XXII bis XXVII

PRILOGA 3

k členu 1 Pogodbe med Republiko Slovenijo in Republiko Avstrijo o poteku državne meje na mejnih sektorjih VIII do XV in XXII do XXVII.

STAATSGRENZE REPUBLIK ÖSTERREICH - REPUBLIK SLOWENIEN

DRŽAVNA MEJA REPUBLIKE SLOVENIJE - REPUBLIKE AVSTRIJE

GRENZPLAN

MEJNI NAČRT

Grenzabschnitt VIII

Mejni sektor VIII

2008

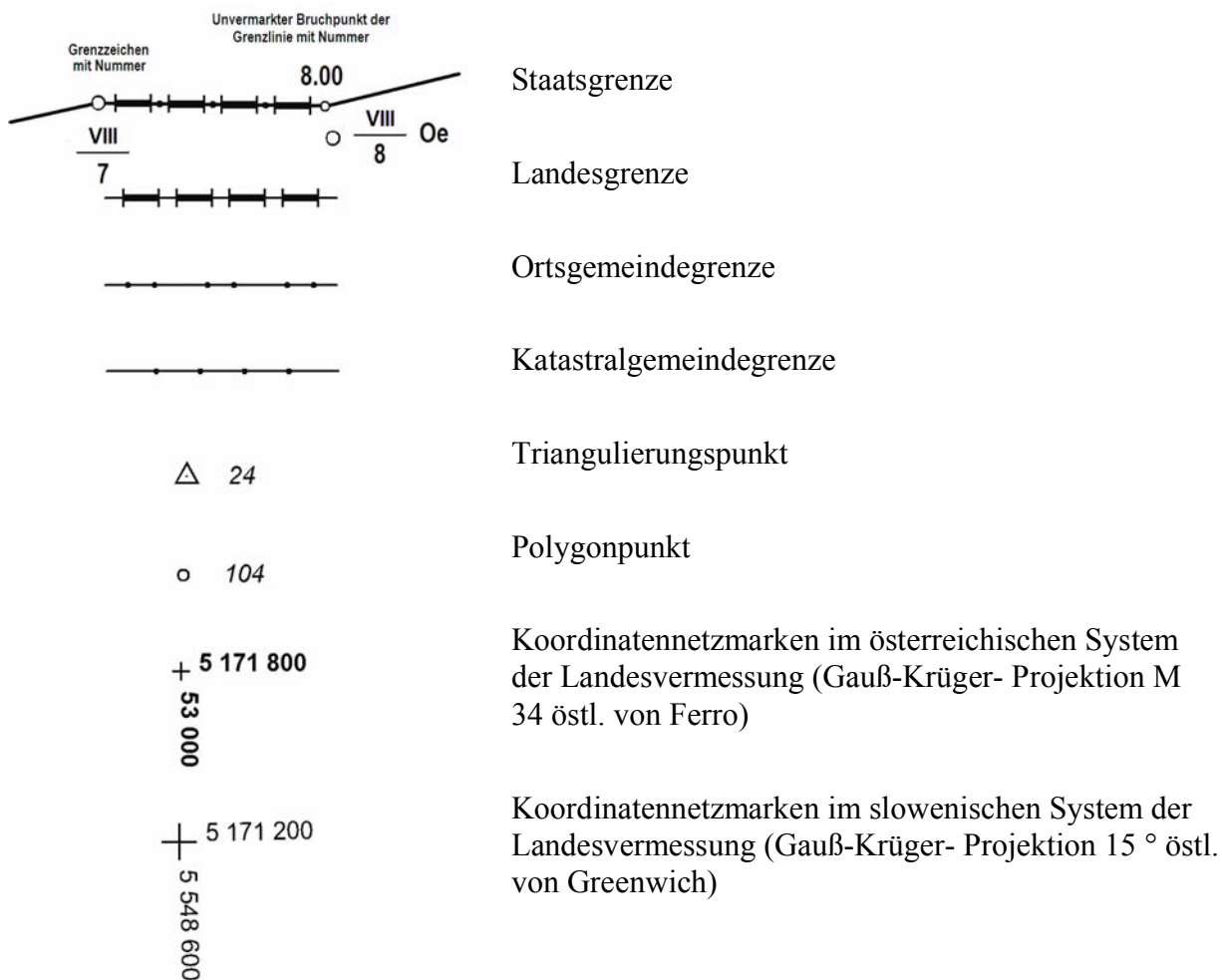
ERLÄUTERUNGEN ZUM GRENZPLAN

Der Grenzplan im Maßstab 1:2.000 für den Grenzabschnitt VIII besteht aus 6 Blättern und enthält:

- die Darstellung des Grenzverlaufes auf Grund der im Jahr 1989 durchgeführten Vermessung der Grenzzeichen und der Berechnung der unvermarkten Bruchpunkte der Grenzlinie;
- die Darstellung der topographischen Einzelheiten auf Grund von Orthophotos im Maßstab 1:2.000, wobei das Jahr des Bildfluges im Schriftfeld der Blätter des Grenzplanes angegeben ist;
- topographische Bezeichnungen auf der Grundlage der beiderseitigen staatlichen Kartenwerke;
- Namen und Grenzen der Katastralgemeinden und der Ortsgemeinden.

Die Stellung der Blätter des Grenzplanes ist aus der Übersichtskarte im Maßstab 1:25.000 ersichtlich.

ZEICHENERKLÄRUNG:



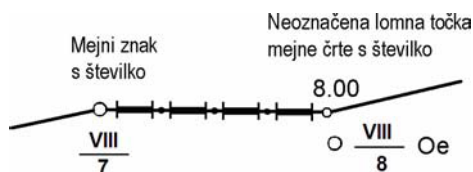
POJASNILA K MEJNEMU NAČRTU

Mejni načrt v merilu 1: 2.000 za mejni sektor VIII je sestavljen iz 6 listov in vsebuje:

- prikaz poteka meje na osnovi v letu 1989 opravljenih meritev mejnih znakov in izračuna neoznačenih lomnih točk mejne črte;
- prikaz topografskih podrobnosti na osnovi ortofota v merilu 1:2 000, pri čemer je leto letalskega snemanja navedeno v izvenokvirnem opisu listov mejnega načrta;
- topografske oznake na osnovi obojestranskih državnih kartografskih materialov;
- imena in meje katastrskih in upravnih občin.

Razdelitev listov mejnega načrta je razviden iz pregledne karte v merilu 1:25.000.

POJASNILO ZNAKOV:



državna meja

deželna meja

občinska meja

meja katastrske občine

△ 24

trigonometrična točka

○ 104

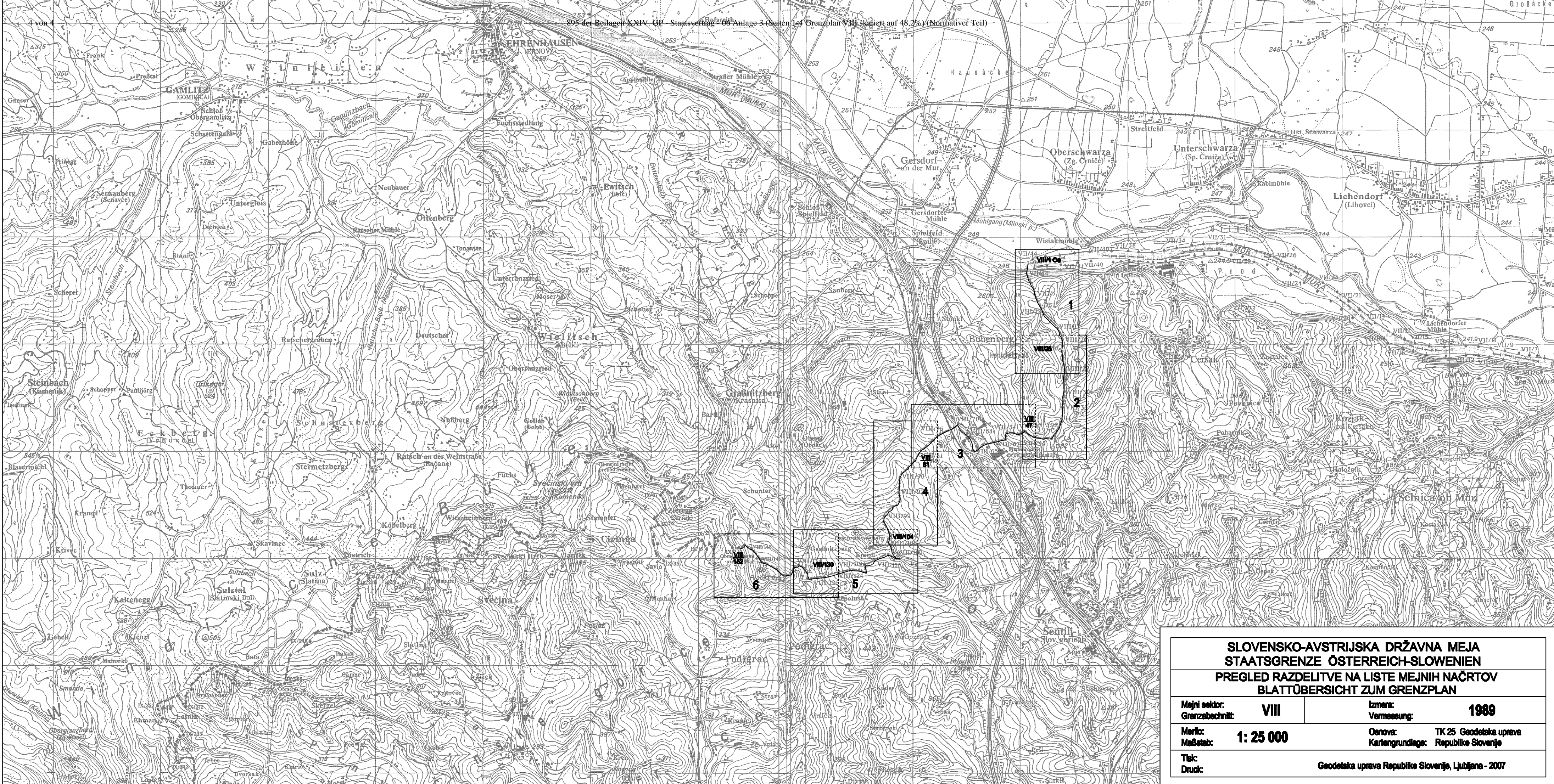
poligonska točka

⊕ 5 171 200
5 548 600

označba koordinatne mreže v slovenskem Gauß-Krüger sistemu 15 ° vzhodno od Greenwich

⊕ 5 171 800
-53 000

označba koordinatne mreže v avstrijskem Gauß-Krüger sistemu M 34 vzhodno od Ferro



SLOVENSKO-AVSTRIJSKA DRŽAVNA MEJA STAATSGRENZE ÖSTERREICH-SLOWENIEN	
PREGLED RAZDELITVE NA LISTE MEJNIH NAČRTOV BLATTÜBERSICHT ZUM GRENZPLAN	
Mejni sektor: Grenzabschnitt:	VIII
Merilo: Maßstab:	1: 25 000
Tiak: Druck:	1989
Izmera: Vermessung:	1989
Osnova: Kartengrundlage:	TK 25 Geodetska uprava Republika Slovenije
Geodetska uprava Republike Slovenije, Ljubljana - 2007	