

REPUBLIK ÖSTERREICH

Land Steiermark

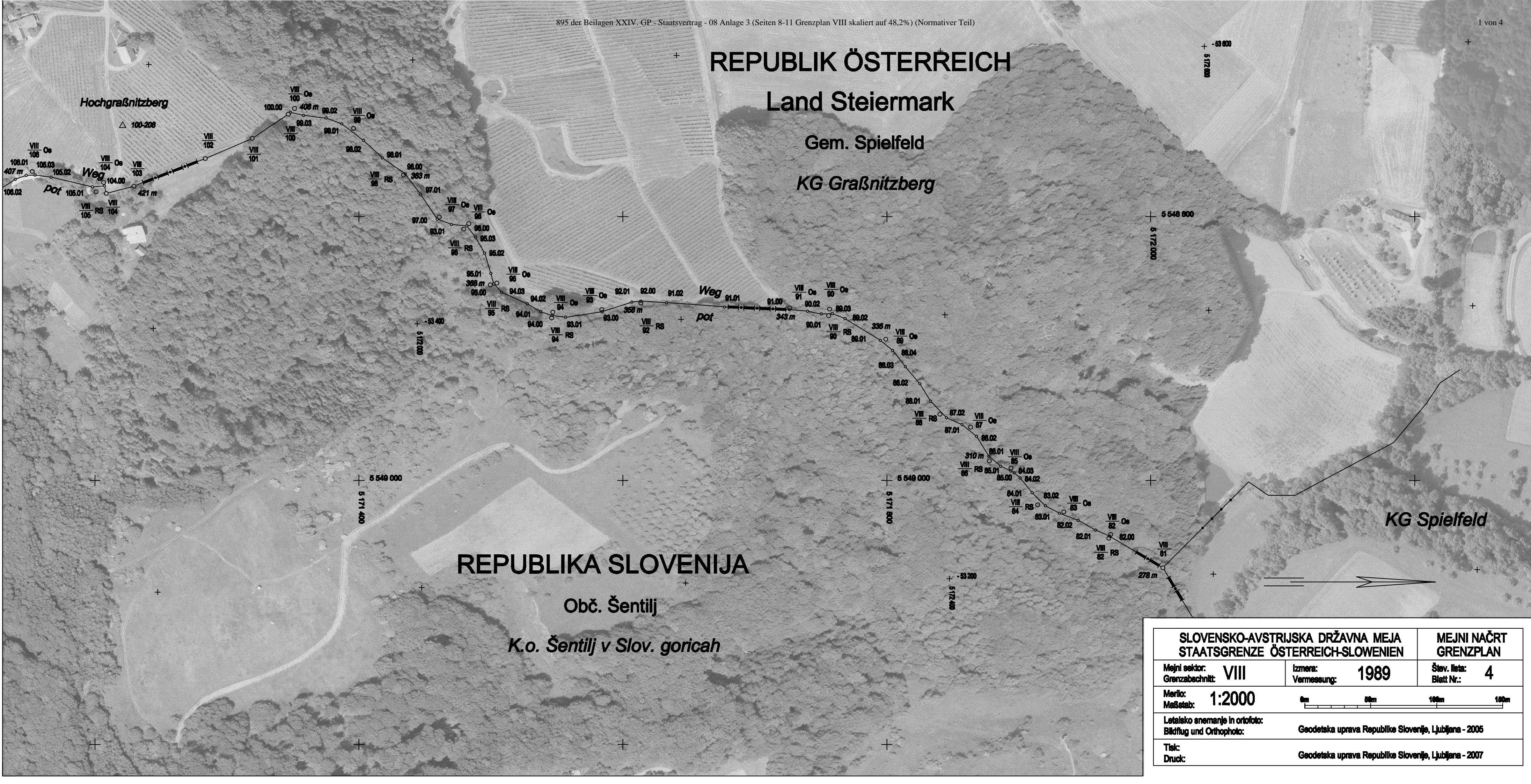
Gem. Spielfeld

KG Graßnitzberg

REPUBLIKA SLOVENIJA

Obč. Šentilj

K.o. Šentilj v Slov. goricah



SLOVENSKO-AVSTRIJSKA DRŽAVNA MEJA STAATSGRENZE ÖSTERREICH-SLOWENIEN		MEJNI NAČRT GRENZPLAN	
Mejni sektor: Grenzabschnitt:	VIII	Izmera: Vermessung:	1989
Merilo: Maßstab:	1:2000	Štev. lista: Blatt Nr.:	4
Letalsko snemanje in ortofoto: Bildflug und Orthophoto:		Geodetska uprava Republike Slovenije, Ljubljana - 2005	
Tisk: Druck:		Geodetska uprava Republike Slovenije, Ljubljana - 2007	

REPUBLIK ÖSTERREICH

Land Steiermark

Gem. Spielfeld

KG Graßnitzberg

Hochgraßnitzberg

K.o. Šentilj v Slov. gorica

Graßnitzburg

Ribič

Obč. Kungota

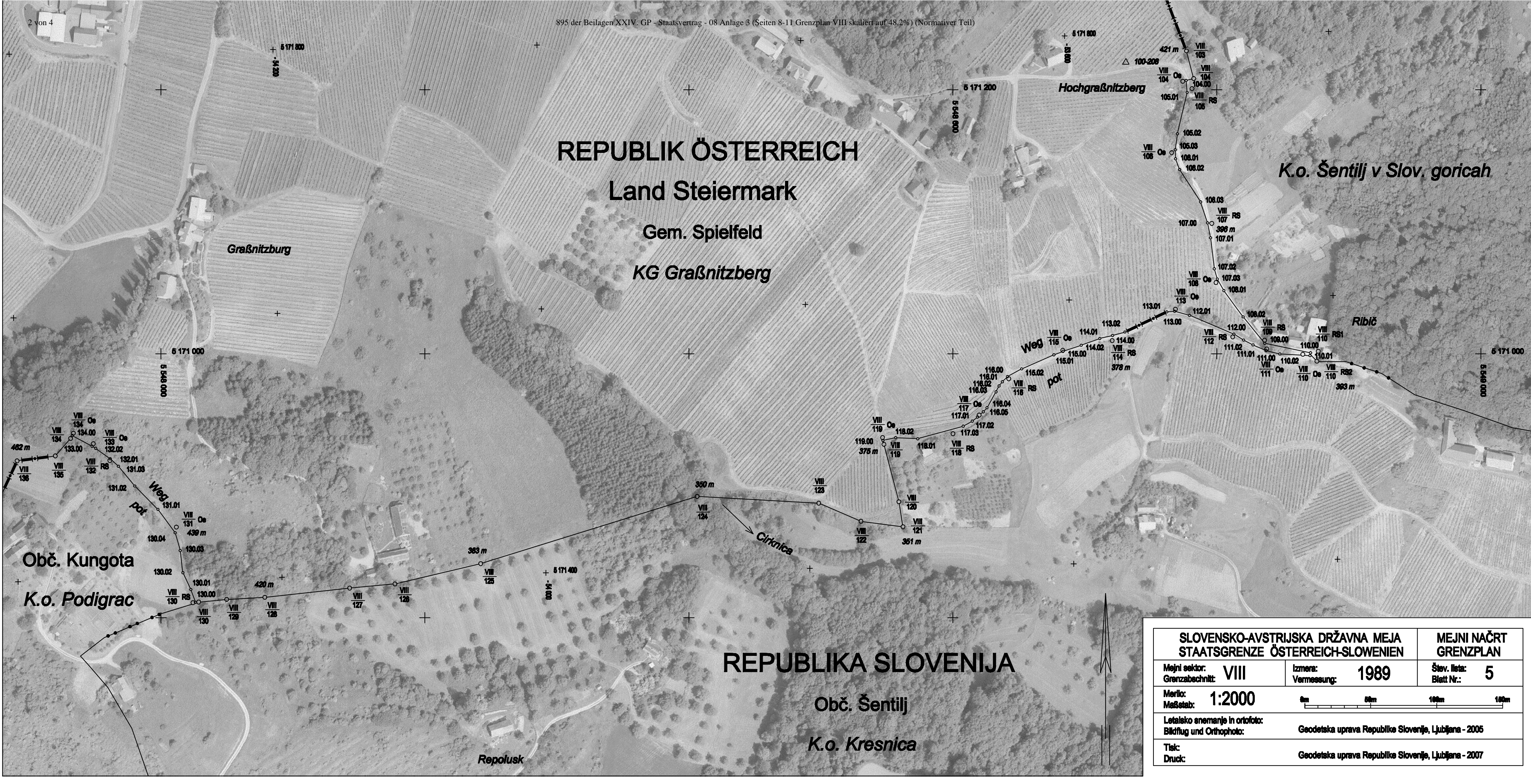
K.o. Podigrac

REPUBLIKA SLOVENIJA


Obč. Šentilj

K.o. Kresnica

Repolusk



SLOVENSKO-AVSTRIJSKA DRŽAVNA MEJA STAATSGRENZE ÖSTERREICH-SLOWENIEN		MEJNI NAČRT GRENZPLAN	
Mejni sektor: Grenzabschnitt:	VIII	Izmera: Vermessung:	1989
Merilo: Maßstab:	1:2000	Štev. lista: Blatt Nr.:	5
Letalsko snemanje in ortofoto: Bildflug und Orthophoto:		Geodetska uprava Republike Slovenije, Ljubljana - 2005	
Tisk: Druck:		Geodetska uprava Republike Slovenije, Ljubljana - 2007	



REPUBLIK ÖSTERREICH

Land Steiermark

Gem. Spielfeld

KG Graßnitzberg

Grenzübergang
Platsch

Mejni prehod
Plač

Graßnitzburg

REPUBLIKA SLOVENIJA


Obč. Kungota

K.o. Podigrac

Obč. Šentilj

K.o. Kresnica

ach Zierogg
IX/7
IX/6
IX/5
IX/4
IX/3
IX/2
IX/1
Mejni prehod
Plač
5 171 000
5 547 200
5 171 000
5 171 000
5 170 800
5 547 800
proti Zg. Kungoti



SLOVENSKO-AVSTRIJSKA DRŽAVNA MEJA STAATSGRENZE ÖSTERREICH-SLOWENIEN		MEJNI NAČRT GRENZPLAN
Mejni sektor: Grenzabschnitt:	VIII	Izmera: Vermessung:
		1989
Merilo: Maßstab:	1:2000	Štev. lista: Blatt Nr.:
		6
Letalsko snemanje in ortofoto: Bildflug und Orthophoto:		Geodetska uprava Republike Slovenije, Ljubljana - 2005
Tisk: Druck:		Geodetska uprava Republike Slovenije, Ljubljana - 2007

Die Vermessungsfachleute der "Ständigen Österreichisch - Slowenischen Grenzkommission" haben den vorliegenden "Grenzplan" für den Grenzabschnitt VIII verfasst, geprüft und in Ordnung befunden.

Geodetski strokovnjaki "Stalne slovensko - avstrijske komisije za mejo" so izdelali ta "Mejni načrt" za mejni sektor VIII, ga pregledali in ugotovili, da je v redu.

Der österreichische
Vermessungsfachmann:


Avstrijski
geodetski strokovnjak:



Dipl.-Ing. Manfred NEUBAUER

Der slowenische
Vermessungsfachmann:

Slovenski
geodetski strokovnjak:



Dipl.-Ing. Gregor LOBNIK

Die "Ständige Österreichisch - Slowenische Grenzkommission" den vorliegenden "Grenzplan" für den Grenzabschnitt VIII anlässlich ihrer 16. Tagung genehmigt (Niederschrift vom 5. Juni 2008).

"Stalna slovensko - avstrijska komisija za mejo" je odobrila ta "Mejni načrt" za mejni sektor VIII na svojem 16. zasedanju (zapisnik z dne 5. junija 2008).

Seggauberg,

am
dne


5. Juni 2008
5. junija 2008

Der Vorsitzende der
österreichischen Delegation der
Grenzkommission:

Predsednik
avstrijske delegacije
Komisije za mejo:



Dipl.-Ing. Dr. Christoph TWAROCH



Der Vorsitzende
der slowenischen Delegation der
Grenzkommission:

Predsednik
slovenske delegacije
Komisije za mejo:



Dipl.-Ing. Tomaž PETEK

