

ANLAGE 8

zu Artikel 3 des Vertrages zwischen der Republik Österreich und der Republik Slowenien über den Verlauf der Staatsgrenze in den Grenzabschnitten VIII bis XV und XXII bis XXVII

PRILOGA 8

k členu 3 Pogodbe med Republiko Slovenijo in Republiko Avstrijo o poteku državne meje na mejnih sektorjih VIII do XV in XXII do XXVII

STAATSGRENZE
REPUBLIK ÖSTERREICH - REPUBLIK SLOWENIEN

DRŽAVNA MEJA
REPUBLIKE SLOVENIJE - REPUBLIKE AVSTRIJE

KOORDINATENVERZEICHNIS

SEZNAM KOORDINAT

Grenzabschnitt X

Mejni sektor X

2008

ERLÄUTERUNGEN ZUM KOORDINATENVERZEICHNIS

Das Koordinatenverzeichnis enthält die Koordinaten und gegebenenfalls die Höhen der Grenzzeichen, die Koordinaten der unvermarkten Bruchpunkte der Grenzlinie, der verwendeten Festpunkte und der dauerhaft stabilisierten, nicht mit Grenzzeichen identen Polygonpunkte im System der österreichischen Landesvermessung (Gauß-Krüger-Projektion M 31 oder M 34 östl. von Ferro) und im System der slowenischen Landesvermessung (Gauß-Krüger-Projektion 15° östl. von Greenwich).

In den einzelnen Spalten sind eingetragen:

Spalte 1: Die Nummern der Grenzzeichen und der unvermarkten Bruchpunkte der Grenzlinie in fortlaufender Reihenfolge. Der Standort des Grenzzeichens wird bei indirekter Vermarkung durch die Symbole "Oe" oder "RS" angegeben.

Es bedeutet:

Oe Grenzzeichen steht auf österreichischem Gebiet,

RS Grenzzeichen steht auf slowenischem Gebiet.

Die unvermarkten Bruchpunkte der Grenzlinie zwischen zwei Grenzzeichen mit ganzzahliger Nummer erhalten die Bezeichnung des vorausgehenden Grenzzeichens unter Zusatz eines Punktes und der Ziffern 01, 02, 03 usw.

Bruchpunkte der Grenzlinie, die durch Grenzzeichen mit ganzzahliger Nummer indirekt vermarkt sind, erhalten die Bezeichnung dieses Grenzzeichens unter Zusatz eines Punktes und der Ziffern 00.

Spalte 2: Der Y-Wert im österreichischen Koordinatensystem.

Spalte 3: Der X-Wert im österreichischen Koordinatensystem.

Spalte 4: Der Y-Wert im slowenischen Koordinatensystem.

Spalte 5: Der X-Wert im slowenischen Koordinatensystem.

Spalte 6: Die Höhen der Grenzzeichen über Adria (auf Meter gerundet).

Spalte 7: Anmerkungen.

Anmerkung: Durch ein Deckblatt getrennt sind die bei der Neuvermessung verwendeten Festpunkte und die dauerhaft stabilisierten Polygonpunkte im Koordinatenverzeichnis enthalten, wobei die Koordinaten möglichst in beiden staatlichen Koordinatensystemen und die Höhen über Adria (auf cm gerundet) angegeben sind.

POJASNILA K SEZNAMU KOORDINAT

Seznam koordinat vsebuje koordinate in po potrebi višine mejnih znakov, koordinate neoznačenih lomnih točk mejne črte, uporabljenih trigonometričnih točk ter trajno stabiliziranih poligonskih točk, ki niso identične z mejnimi znaki v avstrijskem državnem sistemu (Gauß-Krügerjeva projekcija M31 ali M34 vzhodno od Ferro) in v slovenskem državnem sistemu (Gauß-Krügerjeva projekcija 15⁰ vzhodno od Greenwich).

V posameznih rubrikah je navedeno:

Rubrika 1: Številke mejnih znakov in neoznačenih lomnih točk mejne črte v zaporednem vrstnem redu. Položaj mejnega znaka je pri indirektni označitvi naveden s simboloma "RS" ali "Oe"

To pomeni:

RS ... mejni znak stoji na slovenskem ozemlju

Oe ... mejni znak stoji na avstrijskem ozemlju

Neoznačene lomne točke mejne črte med dvema mejnima znakoma s celoštevilčno številko dobijo oznako predhodnega mejnega znaka z dodatkom pike in številke 01, 02, 03 itd.

Lomne točke mejne črte, ki so indirektno označene z mejnimi znaki s celoštevilčno številko, dobijo oznako tega mejnega znaka z dodatkom pike in številke 00.

Rubrika 2: vrednost Y v slovenskem koordinatnem sistemu.

Rubrika 3: vrednost X v slovenskem koordinatnem sistemu.

Rubrika 4: vrednost Y v avstrijskem koordinatnem sistemu.

Rubrika 5: vrednost X v avstrijskem koordinatnem sistemu

Rubrika 6: nadmorske višine mejnih znakov nad Jadranskim morjem (zaokrožene na meter)

Rubrika 7: Opombe

Opomba: S platnico ločeno so v seznam koordinat vključene trigonometrične točke in trajno stabilizirane poligonske točke, uporabljene pri novi izmeri, pri čemer so navedene koordinate po možnosti v obeh državnih koordinatnih sistemih in nadmorske višine (zaokrožene na centimeter).

Mejni sektor: X
Grenzabschnitt:

MEJNI ZNAKI IN MEJNE TOČKE
GRENZZEICHEN UND GRENZPUNKTE

ejni sektor: X
Grenzabschnitt: XStran: 1
Seite: 1

Številka točke Punkt- nummer	Gauß - Krügerjeve koordinate Gauß - Krüger Koordinaten				Nadmorska višina Höhe über Adria	Opombe Anmerkungen
	Slovenski sistem Slowenisches System		Avstrijski sistem M 34 Österreichisches System M 34			
	Y	X	Y	X		
1	2	3	4	5	6	7
X/1	542574.88	167227.70	-59778.08	167890.78	302	
X/1.01	542560.84	167236.18	-59791.98	167899.50	301	
1.02	542558.26	167236.92	-59794.50	167900.25		
X/2 Oe	542547.86	167243.65	-59804.83	167907.19	301	
X/2 RS	542550.32	167235.29	-59802.52	167898.79	301	
2.00	542549.11	167239.39	-59803.62	167902.88		
2.01	542539.73	167242.80	-59812.94	167906.44		
X/3 Oe	542526.04	167251.46	-59826.52	167915.38	302	
X/3 RS	542520.86	167243.85	-59831.83	167907.85	302	
3.00	542525.16	167247.03	-59827.44	167910.92		
3.01	542487.91	167255.35	-59864.56	167919.87		
X/4 Oe	542465.59	167268.97	-59886.67	167933.92	303	
X/4 RS	542462.95	167259.65	-59889.47	167924.64	303	
4.00	542463.70	167262.19	-59888.65	167927.11		
X/5	542435.02	167274.17	-59917.15	167939.63	303	
X/5 RS	542433.57	167270.74	-59918.66	167936.22	304	
5.01	542434.05	167271.99	-59918.18	167937.45		
5.02	542410.53	167280.56	-59941.56	167946.42		
X/6	542382.72	167288.99	-59969.20	167955.34	304	
X/7	542339.18	167301.00	-60012.53	167968.09	304	
X/8	542297.52	167316.40	-60053.93	167984.20	304	
X/9	542223.25	167342.00	-60127.76	168011.05	306	
X/10	542213.85	167320.86	-60137.52	167990.08	304	
X/11	542208.25	167301.54	-60143.44	167970.85	303	
X/12	542203.10	167284.71	-60148.88	167954.11	303	
X/13	542198.55	167267.10	-60153.72	167936.58	304	
X/14	542189.72	167230.94	-60163.17	167900.57	313	
X/15	542174.21	167194.15	-60179.30	167864.04	331	
X/16	542167.42	167178.28	-60186.36	167848.29	341	
X/17	542158.57	167165.02	-60195.43	167835.17	347	

ejni sektor: X
Grenzabschnitt:Stran: 2
Seite:

Številka točke Punkt- nummer	Gauß - Krügerjeve koordinate Gauß - Krüger Koordinaten				Nadmorska višina Höhe über Adria	Opombe Anmerkungen
	Slovenski sistem Slowenisches System		Avstrijski sistem M 34 Österreichisches System M 34			
	Y	X	Y	X		
1	2	3	4	5	6	7
17.01	542150.64	167162.47	-60203.45	167832.77		
X/18	542144.90	167157.38	-60209.22	167827.77	351	
18.01	542132.57	167139.31	-60221.92	167809.91		
18.02	542128.43	167131.29	-60226.20	167801.97		
18.03	542127.88	167129.02	-60226.79	167799.71		
X/19	542123.59	167121.95	-60231.13	167792.70	359	
X/19.01	542108.90	167114.81	-60245.94	167785.81	360	
X/20	542086.15	167103.72	-60268.88	167775.10	359	
X/21	542065.47	167078.33	-60289.98	167750.06	359	
X/22	542034.89	167061.49	-60320.84	167733.74	355	
X/23	542000.84	167045.10	-60355.17	167717.92	358	
X/24	542012.38	167033.28	-60343.81	167705.89	361	
X/25	542045.06	167019.71	-60311.37	167691.78	369	
X/26	542047.87	167016.58	-60308.62	167688.61	370	
X/27	542041.03	167002.29	-60315.70	167674.43	377	
X/28	542065.68	166984.23	-60291.36	167655.96	378	
X/28 RS	542069.20	166982.29	-60287.86	167653.96	377	
28.00	542067.40	166983.25	-60289.62	167654.97		
28.01	542062.99	166974.93	-60294.17	167646.73		
X/29 Oe	542054.30	166961.20	-60303.12	167633.12	380	
X/29 RS	542060.04	166958.94	-60297.42	167630.77	380	
29.00	542057.63	166959.83	-60299.78	167631.72		
29.01	542055.01	166952.15	-60302.53	167624.08		
29.02	542051.93	166939.41	-60305.82	167611.39		
X/30 Oe	542046.50	166922.49	-60311.57	167594.54	386	
X/30 RS	542048.97	166922.48	-60309.10	167594.49	386	
30.00	542047.73	166922.47	-60310.31	167594.52		
30.01	542049.81	166891.96	-60308.74	167563.97		
30.02	542050.37	166878.19	-60308.41	167550.20		
X/31 Oe	542052.96	166858.52	-60306.19	167530.47	390	

ejni sektor: X
Grenzabschnitt: XStran: 3
Seite: 3

Številka točke Punkt- nummer	Gauß - Krügerjeve koordinate Gauß - Krüger Koordinaten				Nadmorska višina Höhe über Adria	Opombe Anmerkungen
	Slovenski sistem Slowenisches System		Avstrijski sistem M 34 Österreichisches System M 34			
	Y	X	Y	X		
1	2	3	4	5	6	7
X/31 RS	542056.24	166859.38	-60302.90	167531.27	389	
31.00	542054.20	166858.87	-60304.91	167530.81		
31.01	542066.22	166838.33	-60293.23	167510.07		
X/32 RS	542079.14	166823.97	-60280.60	167495.48	392	
32.00	542077.87	166822.29	-60281.86	167493.82		
X/32	542075.72	166819.42	-60284.09	167490.99	392	
X/33	542068.02	166814.27	-60291.88	167485.97	391	
X/34	542037.15	166799.35	-60323.00	167471.58	375	
X/35	542045.52	166764.78	-60315.23	167436.86	377	
X/36	542052.51	166758.08	-60308.35	167430.05	376	
36.01	542066.42	166752.89	-60294.49	167424.55		
X/37 RS	542081.22	166746.06	-60279.85	167417.54	379	
37.00	542080.85	166745.46	-60280.19	167416.88		
37.01	542087.10	166735.70	-60274.10	167407.01		
37.02	542101.78	166704.47	-60259.94	167375.54		
X/38 RS	542103.38	166702.61	-60258.42	167373.71	381	
38.01	542102.86	166701.23	-60258.92	167372.28		
X/39	542102.13	166698.49	-60259.74	167369.62	381	
39.01	542108.88	166690.79	-60253.07	167361.74		
X/40	542116.67	166688.39	-60245.37	167359.27	384	
40.01	542130.06	166690.76	-60231.91	167361.48		
X/41	542145.15	166691.46	-60216.85	167361.87	387	
X/42	542138.09	166640.35	-60224.79	167310.88	369	
X/43	542182.87	166661.63	-60179.64	167331.39	383	
X/44	542208.10	166673.03	-60154.21	167342.36	394	
X/45	542221.70	166674.31	-60140.59	167343.42	398	
X/46	542230.95	166678.65	-60131.28	167347.58	398	
X/47	542241.14	166682.46	-60121.02	167351.17	395	
X/48	542261.37	166599.66	-60102.20	167268.09	397	
X/49	542246.87	166592.62	-60116.80	167261.30	400	

ejni sektor: X
Grenzabschnitt:Stran: 4
Seite:

Številka točke Punkt- nummer	Gauß - Krügerjeve koordinate Gauß - Krüger Koordinaten				Nadmorska višina Höhe über Adria	Opombe Anmerkungen
	Slovenski sistem Slowenisches System		Avstrijski sistem M 34 Österreichisches System M 34			
	Y	X	Y	X		
1	2	3	4	5	6	7
49.01	542244.06	166591.65	-60119.67	167260.36		
X/50 Oe	542243.68	166591.52	-60120.00	167260.25	400	
50.01	542246.73	166585.59	-60117.10	167254.26		
X/51	542251.49	166578.84	-60112.41	167247.44	399	
51.01	542254.69	166577.13	-60109.27	167245.67		
51.02	542261.14	166574.66	-60102.86	167243.09		
X/52	542272.23	166570.94	-60091.79	167239.16	398	
52.01	542279.54	166567.60	-60084.57	167235.72		
52.02	542285.70	166564.22	-60078.46	167232.24		
X/53	542294.07	166560.94	-60070.16	167228.80	397	
53.01	542302.62	166555.68	-60061.67	167223.42		
53.02	542315.58	166546.28	-60048.86	167213.82		
53.03	542318.72	166543.79	-60045.77	167211.27		
53.04	542333.65	166532.00	-60031.02	167199.24		
X/54	542339.36	166529.39	-60025.39	167196.50	395	
54.01	542346.98	166528.14	-60017.75	167195.17		
54.02	542358.96	166529.13	-60005.76	167195.96		
54.03	542371.78	166531.15	-59992.90	167197.77		
X/55	542371.91	166530.17	-59992.84	167196.73	399	
X/56	542391.22	166523.10	-59973.64	167189.34	402	
X/57	542408.25	166499.05	-59957.00	167164.99	404	
X/58	542407.36	166487.30	-59958.08	167153.25	406	
X/59	542419.31	166479.80	-59946.27	167145.55	398	
X/60	542453.64	166457.09	-59912.32	167122.26	376	
X/61	542506.54	166429.17	-59859.86	167093.39	357	
X/62	542529.29	166417.55	-59837.34	167081.45	344	
X/63	542555.34	166403.92	-59811.52	167067.38	331	
X/63 RS	542561.02	166401.15	-59805.89	167064.51	332	
63.00	542558.63	166402.40	-59808.26	167065.81		
63.01	542554.59	166396.60	-59812.39	167060.08		

ejni sektor: X
Grenzabschnitt: XStran: 5
Seite: 5

Številka točke Punkt- nummer	Gauß - Krügerjeve koordinate Gauß - Krüger Koordinaten				Nadmorska višina Höhe über Adria	Opombe Anmerkungen
	Slovenski sistem Slowenisches System		Avstrijski sistem M 34 Österreichisches System M 34			
	Y	X	Y	X		
1	2	3	4	5	6	7
63.02	542554.16	166391.44	-59812.91	167054.93		
63.03	542546.53	166377.97	-59820.75	167041.59		
X/64 RS	542537.45	166359.95	-59830.16	167023.72	335	
64.00	542535.15	166362.34	-59832.41	167026.12		
64.01	542518.02	166358.45	-59849.58	167022.52		
64.02	542511.25	166353.56	-59856.42	167017.76		
X/65 RS	542511.18	166352.60	-59856.58	167016.75	343	
65.01	542509.12	166347.57	-59858.65	167011.81		
65.02	542505.65	166344.87	-59862.15	167009.18		
X/66 Oe	542497.36	166336.25	-59870.61	167000.69	347	
X/66 RS	542503.21	166333.53	-59864.85	166997.87	345	
66.00	542501.63	166334.37	-59866.35	166998.78		
X/67	542498.62	166319.20	-59869.63	166983.69	353	
X/68	542493.03	166304.89	-59875.51	166969.41	357	
X/69	542477.35	166274.38	-59891.73	166939.17	366	
X/70	542473.11	166253.91	-59896.30	166918.79	374	
X/71	542468.57	166232.15	-59901.21	166897.11	382	
X/72	542463.57	166203.56	-59906.67	166868.63	395	
X/73	542418.89	166218.83	-59951.09	166884.64	398	
X/74	542393.83	166178.32	-59976.83	166844.54	410	
X/75	542372.29	166142.37	-59999.00	166808.95	427	
X/76	542352.33	166108.93	-60019.52	166775.82	443	
X/77	542338.78	166114.21	-60032.97	166781.34	442	
X/78	542298.37	166068.05	-60074.17	166735.87	432	
78.01	542281.38	166075.88	-60091.03	166743.99		
X/79 Oe	542276.70	166078.05	-60095.67	166746.23	422	
79.01	542279.27	166075.90	-60093.15	166744.08		
79.02	542273.82	166070.02	-60098.70	166738.27		
79.03	542269.49	166066.60	-60103.08	166734.91		
X/80 RS	542261.11	166056.55	-60111.61	166724.99	421	

ejni sektor: X
Grenzabschnitt:Stran: 6
Seite:

Številka točke Punkt- nummer	Gauß - Krügerjeve koordinate Gauß - Krüger Koordinaten				Nadmorska višina Höhe über Adria	Opombe Anmerkungen
	Slovenski sistem Slowenisches System		Avstrijski sistem M 34 Österreichisches System M 34			
	Y	X	Y	X		
1	2	3	4	5	6	7
80.00	542260.14	166057.56	-60112.58	166726.01		
X/81 RS	542255.66	166053.09	-60117.13	166721.62	421	
81.00	542255.40	166054.08	-60117.35	166722.61		
81.01	542241.17	166049.26	-60131.67	166718.01		
X/82 RS	542223.68	166044.52	-60149.25	166713.60	422	
82.00	542223.51	166045.06	-60149.40	166714.10		
82.01	542194.43	166045.28	-60178.48	166714.79		
82.02	542179.72	166042.32	-60193.25	166712.06		
X/83 Oe	542173.91	166046.28	-60198.99	166716.20	430	
83.00	542174.43	166040.30	-60198.58	166710.19		
X/83	542174.78	166036.26	-60198.30	166706.17	431	
X/84	542176.57	166014.03	-60196.88	166683.91	422	
X/85	542178.82	165973.83	-60195.31	166643.67	408	
X/86	542162.35	165934.99	-60212.45	166605.14	407	
X/87	542136.47	165878.38	-60239.28	166548.94	416	
X/88	542096.04	165791.08	-60281.19	166462.34	443	
X/89	542100.22	165758.22	-60277.57	166429.40	463	
X/90	542098.01	165735.45	-60280.16	166406.68	476	
X/91	542131.91	165688.59	-60247.06	166359.24	497	
X/92	542150.86	165653.23	-60228.71	166323.56	504	
X/93	542142.08	165608.73	-60238.25	166279.22	495	
X/94	542086.47	165590.13	-60294.18	166261.55	474	
X/95	542048.57	165558.00	-60332.62	166230.07	463	
X/96	541985.88	165503.42	-60396.24	166176.55	469	
X/96.01	541974.11	165458.01	-60408.78	166131.34	453	
96.02	541960.91	165407.77	-60422.84	166081.26		
96.03	541959.45	165405.37	-60424.34	166078.87		
X/97 RS	541957.94	165396.40	-60425.99	166070.01	430	
97.00	541957.19	165396.74	-60426.74	166070.29		
97.01	541948.15	165379.69	-60436.07	166053.51		

ejni sektor: X
Grenzabschnitt: XStran: 7
Seite: 7

Številka točke Punkt- nummer	Gauß - Krügerjeve koordinate Gauß - Krüger Koordinaten				Nadmorska višina Höhe über Adria	Opombe Anmerkungen
	Slovenski sistem Slowenisches System		Avstrijski sistem M 34 Österreichisches System M 34			
	Y	X	Y	X		
1	2	3	4	5	6	7
97.02	541942.88	165369.86	-60441.50	166043.77		
97.03	541938.94	165359.59	-60445.59	166033.55		
97.04	541937.75	165348.69	-60446.96	166022.67		
X/98	541930.59	165316.29	-60454.70	165990.36	404	
X/98.01	541920.10	165290.23	-60465.63	165964.47	395	
X/99	541907.16	165258.04	-60479.12	165932.50	379	
X/99 RS	541900.19	165239.92	-60486.39	165914.50	387	
99.00	541904.29	165251.01	-60482.05	165925.48		
99.01	541896.97	165254.33	-60489.42	165928.92		
99.02	541882.21	165267.86	-60503.94	165942.72		
99.03	541880.87	165279.03	-60505.09	165953.90		
99.04	541882.76	165295.26	-60502.92	165970.10		
99.05	541882.19	165306.89	-60503.28	165981.75		
99.06	541878.70	165313.31	-60506.67	165988.22		
99.07	541865.81	165340.22	-60519.09	166015.35		
99.08	541866.52	165369.99	-60517.87	166045.12		
99.09	541865.62	165376.25	-60518.67	166051.39		
99.10	541862.10	165382.96	-60522.07	166058.16		
X/100 Oe	541867.93	165390.60	-60516.10	166065.73	389	
100.01	541854.96	165388.14	-60529.12	166063.47		
100.02	541856.79	165409.23	-60526.94	166084.53		
100.03	541856.27	165419.01	-60527.29	166094.32		
100.04	541854.00	165431.39	-60529.35	166106.73		
100.05	541849.65	165450.98	-60533.36	166126.40		
X/101 RS	541842.84	165456.27	-60540.06	166131.83	387	
101.01	541847.55	165464.66	-60535.23	166140.12		
101.02	541826.49	165484.61	-60555.94	166160.43		
101.03	541823.73	165492.34	-60558.57	166168.20		
X/102 Oe	541833.78	165501.37	-60548.37	166177.09	388	
102.01	541829.25	165504.28	-60552.84	166180.05		

ejni sektor: X
Grenzabschnitt:Stran: 8
Seite:

Številka točke Punkt- nummer	Gauß - Krügerjeve koordinate Gauß - Krüger Koordinaten				Nadmorska višina Höhe über Adria	Opombe Anmerkungen
	Slovenski sistem Slowenisches System		Avstrijski sistem M 34 Österreichisches System M 34			
	Y	X	Y	X		
1	2	3	4	5	6	7
102.02	541831.99	165505.51	-60550.08	166181.23		
102.03	541841.25	165519.45	-60540.58	166195.02		
102.04	541843.10	165528.39	-60538.57	166203.93		
102.05	541841.11	165534.19	-60540.46	166209.76		
X/103 RS	541817.70	165537.41	-60563.84	166213.40	392	
103.01	541805.08	165549.46	-60576.24	166225.65		
X/104 Oe	541805.32	165558.26	-60575.87	166234.46	389	
104.00	541802.58	165556.70	-60578.62	166232.94		
104.01	541805.49	165574.31	-60575.40	166250.49		
104.02	541810.41	165588.71	-60570.23	166264.81		
104.03	541812.61	165599.18	-60567.85	166275.24		
X/105 RS	541804.45	165605.50	-60575.94	166281.72	391	
105.01	541802.99	165616.30	-60577.18	166292.53		
105.02	541792.72	165622.61	-60587.34	166299.01		
105.03	541776.95	165632.11	-60602.95	166308.78		
X/106 Oe	541778.93	165641.88	-60600.84	166318.53	392	
106.00	541774.53	165638.85	-60605.26	166315.48		
106.01	541769.20	165659.71	-60610.25	166336.45		
X/107 RS	541763.11	165673.75	-60616.12	166350.66	392	
107.01	541766.19	165682.06	-60612.86	166358.84		
107.02	541757.43	165684.34	-60621.58	166361.27		
107.03	541745.49	165680.39	-60633.60	166357.53		
107.04	541731.27	165676.12	-60647.89	166353.50		
107.05	541719.16	165678.54	-60659.97	166356.13		
107.06	541710.68	165683.01	-60668.37	166360.74		
X/108 Oe	541708.15	165694.48	-60670.73	166372.32	398	
108.01	541695.99	165692.16	-60682.91	166370.16		
108.02	541683.43	165704.85	-60695.25	166383.05		
108.03	541674.25	165715.23	-60704.26	166393.59		
X/109 RS	541663.72	165713.50	-60714.84	166392.09	397	

ejni sektor: X
Grenzabschnitt: XStran: 9
Seite: 9

Številka točke Punkt- nummer	Gauß - Krügerjeve koordinate Gauß - Krüger Koordinaten				Nadmorska višina Höhe über Adria	Opombe Anmerkungen
	Slovenski sistem Slowenisches System		Avstrijski sistem M 34 Österreichisches System M 34			
	Y	X	Y	X		
1	2	3	4	5	6	7
109.01	541659.23	165718.62	-60719.22	166397.24		
109.02	541648.33	165720.25	-60730.10	166399.07		
109.03	541635.23	165721.94	-60743.17	166400.98		
109.04	541623.03	165731.50	-60755.21	166410.75		
X/110 Oe	541624.05	165737.96	-60754.10	166417.21	405	
110.01	541620.53	165730.64	-60757.73	166409.93		
110.02	541601.55	165716.17	-60776.96	166395.78		
X/111 RS	541597.94	165704.53	-60780.77	166384.23	403	
111.01	541583.60	165713.59	-60794.95	166393.52		
111.02	541578.54	165709.02	-60800.09	166389.03		
111.03	541566.34	165696.13	-60812.53	166376.36		
111.04	541562.93	165694.27	-60815.97	166374.55		
111.05	541558.36	165693.10	-60820.56	166373.45		
111.06	541546.05	165707.56	-60832.62	166388.14		
X/112 Oe	541547.39	165716.27	-60831.12	166396.81	407	
112.01	541543.28	165708.35	-60835.38	166388.96		
112.02	541539.53	165705.49	-60839.18	166386.18		
112.03	541526.13	165689.67	-60852.85	166370.58		
112.04	541512.64	165669.61	-60866.69	166350.74		
112.05	541506.05	165672.91	-60873.22	166354.16		
112.06	541492.89	165688.80	-60886.11	166370.29		
112.07	541485.98	165676.83	-60893.23	166358.43		
X/113 RS	541496.44	165662.81	-60882.97	166344.21	409	
113.01	541486.68	165661.35	-60892.80	166342.93		
113.02	541480.97	165654.24	-60898.64	166335.92		
X/114 Oe	541463.66	165657.93	-60915.82	166339.88	411	
114.01	541467.04	165645.03	-60912.72	166326.94		
X/115 RS	541468.14	165640.51	-60911.64	166322.38	405	
115.01	541459.93	165642.03	-60919.88	166324.06		
X/116 Oe	541432.86	165647.11	-60946.80	166329.57	414	

ejni sektor: X
 Grenzabschnitt:

 Stran: 10
 Seite:

Številka točke Punkt- nummer	Gauß - Krügerjeve koordinate Gauß - Krüger Koordinaten				Nadmorska višina Höhe über Adria	Opombe Anmerkungen
	Slovenski sistem Slowenisches System		Avstrijski sistem M 34 Österreichisches System M 34			
	Y	X	Y	X		
1	2	3	4	5	6	7
116.01	541438.37	165635.02	-60941.58	166317.43		
116.02	541429.07	165637.87	-60950.82	166320.44		
116.03	541425.56	165636.49	-60954.37	166319.12		
116.04	541418.28	165632.38	-60961.71	166315.13		
X/117 RS	541416.41	165623.52	-60963.65	166306.25	407	
117.00	541413.37	165627.53	-60966.62	166310.40		
117.01	541404.84	165614.88	-60975.36	166297.89		
X/118 Oe	541381.94	165597.85	-60998.55	166281.17	416	
118.01	541385.60	165579.51	-60995.21	166262.87		
118.02	541377.83	165575.56	-61003.04	166259.05		
X/119 RS	541375.94	165565.55	-61005.10	166248.97	411	
119.00	541371.25	165567.86	-61009.78	166251.45		
119.01	541370.35	165559.07	-61010.82	166242.68		
119.02	541362.06	165544.07	-61019.37	166227.81		
119.03	541356.92	165539.61	-61024.58	166223.44		
119.04	541347.86	165526.70	-61033.86	166210.69		
119.05	541339.71	165520.68	-61042.11	166204.81		
X/120 Oe	541326.16	165522.39	-61055.62	166206.68	418	
120.00	541329.29	165518.09	-61052.57	166202.39		
120.01	541319.61	165508.15	-61062.44	166192.57		
120.02	541313.39	165503.74	-61068.74	166188.26		
120.03	541306.76	165499.07	-61075.44	166183.71		
120.04	541297.84	165490.59	-61084.50	166175.37		
120.05	541286.70	165488.58	-61095.68	166173.55		
X/121 RS	541274.11	165484.85	-61108.31	166170.02	420	
121.01	541273.38	165500.15	-61108.80	166185.35		
121.02	541265.82	165503.84	-61116.30	166189.16		
121.03	541263.35	165504.68	-61118.75	166190.04		
121.04	541259.50	165503.13	-61122.64	166188.56		
121.05	541257.17	165499.50	-61125.02	166184.97		

ejni sektor: X
Grenzabschnitt:Stran: 11
Seite:

Številka točke Punkt- nummer	Gauß - Krügerjeve koordinate Gauß - Krüger Koordinaten				Nadmorska višina Höhe über Adria	Opombe Anmerkungen
	Slovenski sistem Slowenisches System		Avstrijski sistem M 34 Österreichisches System M 34			
	Y	X	Y	X		
1	2	3	4	5	6	7
X/122 Oe	541243.37	165490.60	-61138.96	166176.29	418	
122.00	541248.90	165489.53	-61133.47	166175.14		
122.01	541246.99	165480.53	-61135.53	166166.17		
122.02	541245.74	165471.61	-61136.92	166157.26		
122.03	541251.13	165439.52	-61132.07	166125.09		
122.04	541254.02	165431.69	-61129.32	166117.21		
122.05	541254.52	165422.29	-61128.96	166107.81		
122.06	541247.09	165401.67	-61136.74	166087.31		
122.07	541245.50	165399.48	-61138.38	166085.15		
X/123 RS	541245.57	165394.53	-61138.38	166080.20	421	
123.01	541233.58	165391.08	-61150.43	166076.95		
X/124 Oe	541227.51	165396.26	-61156.41	166082.23	423	
124.01	541220.98	165383.70	-61163.16	166069.78		
X/125 RS	541185.22	165369.92	-61199.15	166056.60	424	
125.00	541186.56	165377.32	-61197.68	166063.97		
125.01	541164.21	165374.43	-61220.08	166061.46		
125.02	541142.90	165370.51	-61241.45	166057.89		
125.03	541136.22	165371.27	-61248.12	166058.77		
125.04	541124.38	165374.75	-61259.91	166062.45		
X/126 Oe	541122.15	165382.56	-61262.02	166070.32	433	
126.01	541115.57	165371.56	-61268.77	166059.41		
126.02	541113.84	165369.75	-61270.53	166057.63		
126.03	541109.84	165366.64	-61274.58	166054.58		
126.04	541102.30	165362.11	-61282.20	166050.18		
126.05	541096.68	165360.71	-61287.85	166048.88		
X/127 RS	541094.60	165343.75	-61290.22	166031.97	438	
127.00	541089.82	165357.51	-61294.75	166045.79		
127.01	541081.22	165353.02	-61303.43	166041.44		
127.02	541066.14	165340.69	-61318.71	166029.37		
X/128 Oe	541059.98	165343.10	-61324.85	166031.89	432	

ejni sektor:
Grenzabschnitt: XStran: 12
Seite:

Številka točke Punkt- nummer	Gauß - Krügerjeve koordinate Gauß - Krüger Koordinaten				Nadmorska višina Höhe über Adria	Opombe Anmerkungen
	Slovenski sistem Slowenisches System		Avstrijski sistem M 34 Österreichisches System M 34			
	Y	X	Y	X		
1	2	3	4	5	6	7
128.01	541063.74	165337.02	-61321.18	166025.74		
128.02	541048.79	165316.79	-61336.46	166005.76		
128.03	541041.82	165309.59	-61343.55	165998.68		
X/129 RS	541045.36	165302.41	-61340.16	165991.46	435	
129.01	541034.16	165296.11	-61351.44	165985.33		
129.02	541032.71	165292.17	-61352.95	165981.41		
129.03	541025.84	165283.49	-61359.98	165972.84		
X/130 Oe	541013.35	165283.28	-61372.50	165972.87	437	
130.01	541009.93	165272.73	-61376.07	165962.35		
130.02	540984.54	165271.30	-61401.50	165961.37		
130.03	540982.22	165270.61	-61403.80	165960.69		
X/131 RS	540982.50	165262.80	-61403.68	165952.91	438	
131.01	540973.60	165263.09	-61412.56	165953.32		
131.02	540972.15	165261.03	-61414.04	165951.29		
131.03	540962.87	165247.45	-61423.54	165937.87		
131.04	540962.35	165245.93	-61424.08	165936.36		
X/132 Oe	540956.08	165245.05	-61430.41	165935.60	438	
132.01	540960.13	165234.19	-61426.51	165924.65		
132.02	540955.48	165226.16	-61431.29	165916.70		
X/133 RS	540959.30	165218.82	-61427.63	165909.32	439	
133.01	540953.44	165216.40	-61433.50	165906.97		
X/134 Oe	540947.85	165176.75	-61439.79	165867.44	445	
134.01	540959.98	165159.61	-61427.91	165850.07		
134.02	540971.31	165133.57	-61417.02	165823.84		
X/135 RS	540973.69	165117.46	-61414.94	165807.74	444	
135.01	540968.70	165122.83	-61419.81	165813.15		
135.02	540967.02	165121.99	-61421.50	165812.34		
135.03	540953.35	165116.38	-61435.27	165806.96		
135.04	540949.04	165113.39	-61439.63	165804.03		
135.05	540945.04	165108.22	-61443.71	165798.93		

ejni sektor: X
Grenzabschnitt:

Stran: 13
Seite:

Številka točke Punkt- nummer	Gauß - Krügerjeve koordinate Gauß - Krüger Koordinaten				Nadmorska višina Höhe über Adria	Opombe Anmerkungen
	Slovenski sistem Slowenisches System		Avstrijski sistem M 34 Österreichisches System M 34			
	Y	X	Y	X		
1	2	3	4	5	6	7
X/136 Oe	540937.65	165112.63	-61451.06	165803.52	451	
136.01	540930.63	165092.90	-61458.38	165783.86		
136.02	540924.03	165068.56	-61465.39	165759.63		
136.03	540920.85	165062.33	-61468.68	165753.45		
136.04	540918.35	165060.66	-61471.19	165751.83		
X/137 Oe	540916.06	165067.75	-61473.41	165758.99	451	
137.01	540882.26	165043.13	-61507.58	165734.91		
X/138 Oe	540866.65	165037.82	-61523.32	165729.90	457	
138.01	540868.97	165028.58	-61521.12	165720.58		
138.02	540864.65	165025.60	-61525.49	165717.67		
138.03	540851.48	165024.54	-61538.67	165716.83		
X/139 RS	540840.10	165020.05	-61550.18	165712.57	457	
139.01	540834.99	165036.70	-61554.95	165729.27		
X/140 Oe	540825.49	165043.20	-61564.39	165735.97	462	
140.01	540823.02	165033.86	-61566.98	165726.62		
140.02	540810.56	165019.53	-61579.68	165712.51		
140.03	540785.04	164977.32	-61605.90	165670.73		
140.04	540778.53	164975.40	-61612.44	165668.91		
X/141 RS	540778.94	164971.49	-61612.14	165665.05	461	
141.01	540770.95	164972.61	-61620.06	165666.24		
141.02	540759.73	164965.71	-61631.39	165659.54		
141.03	540754.13	164961.92	-61637.05	165655.84		
141.04	540732.63	164956.22	-61658.65	165650.52		
X/142 Oe	540720.36	164952.21	-61671.04	165646.74	465	
142.01	540725.89	164949.36	-61665.50	165643.76		
142.02	540692.17	164905.19	-61699.99	165600.18		
X/143 RS	540692.92	164899.02	-61699.38	165594.01	467	
143.01	540676.18	164893.31	-61716.19	165588.58		
143.02	540664.15	164879.88	-61728.44	165575.35		
X/144 Oe	540652.70	164882.14	-61739.87	165577.81	471	

ejni sektor: X
Grenzabschnitt:Stran: 14
Seite:

Številka točke Punkt- nummer	Gauß - Krügerjeve koordinate Gauß - Krüger Koordinaten				Nadmorska višina Höhe über Adria	Opombe Anmerkungen
	Slovenski sistem Slowenisches System		Avstrijski sistem M 34 Österreichisches System M 34			
	Y	X	Y	X		
1	2	3	4	5	6	7
144.01	540653.35	164876.93	-61739.30	165572.59		
144.02	540635.65	164881.94	-61756.92	165577.91		
X/145 RS	540630.81	164874.04	-61761.89	165570.08	473	
145.01	540620.12	164874.14	-61772.57	165570.37		
145.02	540611.71	164860.89	-61781.22	165557.26		
X/146 Oe	540592.86	164849.75	-61800.26	165546.44	486	
146.01	540606.39	164837.69	-61786.95	165534.16		
X/147 RS	540609.25	164826.52	-61784.26	165522.92	477	
147.01	540599.50	164819.29	-61794.15	165515.87		
147.02	540595.02	164813.89	-61798.73	165510.55		
147.03	540580.40	164804.46	-61813.51	165501.38		
X/148 Oe	540574.20	164808.00	-61819.61	165505.00	488	
148.01	540568.66	164787.39	-61825.55	165484.51		
148.02	540543.01	164772.05	-61851.47	165469.61		
X/149 RS	540536.33	164756.23	-61858.36	165453.87	485	
149.00	540530.86	164757.33	-61863.90	165455.11		
X/150 Oe	540520.52	164748.42	-61874.30	165446.33	485	
150.01	540527.29	164748.12	-61867.60	165445.95		
150.02	540523.46	164722.88	-61871.86	165420.78		
150.03	540518.67	164710.89	-61876.86	165408.86		
X/151 RS	540518.78	164695.35	-61876.96	165393.29	488	
151.01	540513.67	164694.38	-61882.06	165392.50		
151.02	540513.00	164681.49	-61882.94	165379.61		
151.03	540502.00	164676.58	-61894.04	165374.89		
X/152 Oe	540484.43	164669.69	-61911.74	165368.23	491	
152.01	540492.35	164661.55	-61903.95	165360.02		
152.02	540481.52	164644.75	-61915.07	165343.38		
152.03	540483.72	164629.69	-61913.13	165328.28		
152.04	540478.59	164627.46	-61918.29	165326.14		
X/153 RS	540470.77	164622.35	-61926.21	165321.12	495	

ejni sektor: X
Grenzabschnitt: XStran: 15
Seite: 15

Številka točke Punkt- nummer	Gauß - Krügerjeve koordinate Gauß - Krüger Koordinaten				Nadmorska višina Höhe über Adria	Opombe Anmerkungen
	Slovenski sistem Slowenisches System		Avstrijski sistem M 34 Österreichisches System M 34			
	Y	X	Y	X		
1	2	3	4	5	6	7
153.01	540450.87	164632.47	-61945.94	165331.63		
153.02	540442.31	164626.00	-61954.61	165325.29		
X/154 Oe	540434.63	164623.16	-61962.34	165322.55	500	
154.01	540440.78	164618.47	-61956.28	165317.78		
154.02	540451.49	164613.23	-61945.65	165312.35		
154.03	540452.11	164609.45	-61945.10	165308.56		
154.04	540449.38	164600.80	-61947.97	165299.96		
X/155 RS	540455.71	164588.02	-61941.86	165287.04	500	
155.01	540447.05	164588.97	-61950.50	165288.15		
155.02	540448.05	164581.29	-61949.64	165280.45		
X/156 Oe	540434.76	164565.94	-61963.19	165265.33	505	
156.01	540441.88	164562.25	-61956.12	165261.51		
156.02	540438.75	164557.37	-61959.34	165256.69		
156.03	540439.37	164552.97	-61958.80	165252.27		
156.04	540433.49	164541.32	-61964.88	165240.71		
156.05	540429.19	164534.06	-61969.31	165233.52		
X/157 RS	540431.81	164528.42	-61966.79	165227.86	506	
157.01	540426.07	164520.55	-61972.65	165220.07		
157.02	540422.52	164516.99	-61976.26	165216.56		
157.03	540412.96	164494.38	-61986.21	165194.12		
157.04	540414.65	164486.72	-61984.66	165186.43		
157.05	540410.67	164475.88	-61988.82	165175.65		
X/158 Oe	540399.97	164481.88	-61999.43	165181.88	514	
158.01	540402.52	164470.98	-61997.05	165170.91		
158.02	540395.09	164457.34	-62004.70	165157.39		
X/159 RS	540401.74	164453.25	-61998.15	165153.21	510	
159.01	540392.03	164452.25	-62007.85	165152.36		
X/160 RS	540383.99	164438.31	-62016.16	165138.58	512	
160.01	540378.18	164441.19	-62021.89	165141.52		
160.02	540369.47	164435.19	-62030.70	165135.68		

ejni sektor:
Grenzabschnitt: XStran: 16
Seite:

Številka točke Punkt- nummer	Gauß - Krügerjeve koordinate Gauß - Krüger Koordinaten				Nadmorska višina Höhe über Adria	Opombe Anmerkungen
	Slovenski sistem Slowenisches System		Avstrijski sistem M 34 Österreichisches System M 34			
	Y	X	Y	X		
1	2	3	4	5	6	7
160.03	540348.62	164424.33	-62051.74	165125.17		
X/161 Oe	540337.87	164425.59	-62062.49	165126.65	522	
161.01	540337.09	164419.30	-62063.36	165120.33		
161.02	540319.17	164404.70	-62081.53	165106.04		
161.03	540307.15	164401.20	-62093.61	165102.74		
X/162 RS	540301.71	164389.63	-62099.25	165091.30	530	
162.01	540288.31	164390.20	-62112.64	165092.06		
162.02	540282.21	164371.83	-62119.05	165073.79		
X/163 Oe	540275.16	164367.94	-62126.18	165070.06	530	
163.01	540280.39	164365.73	-62120.97	165067.72		
163.02	540274.45	164358.67	-62127.03	165060.77		
163.03	540266.56	164352.41	-62135.03	165054.64		
X/164 RS	540265.23	164344.15	-62136.50	165046.44	534	
164.01	540256.29	164351.59	-62145.31	165054.00		
164.02	540240.07	164352.20	-62161.53	165054.88		
164.03	540237.14	164350.66	-62164.48	165053.39		
164.04	540236.26	164347.03	-62165.43	165049.77		
X/165 RS	540244.67	164343.31	-62157.08	165045.95	536	
165.01	540228.65	164329.39	-62173.33	165032.26		
165.02	540217.24	164317.82	-62184.94	165020.89		
X/166 RS	540218.36	164300.32	-62184.12	165003.41	546	
166.01	540206.88	164308.66	-62195.46	165011.90		
166.02	540201.97	164305.74	-62200.41	165009.06		
166.03	540186.18	164299.74	-62216.32	165003.34		
166.04	540166.24	164297.71	-62236.29	165001.64		
166.05	540151.40	164293.05	-62251.21	164997.23		
X/167 Oe	540145.62	164297.36	-62256.90	165001.68	547	
167.01	540141.15	164290.01	-62261.51	164994.37		
167.02	540129.69	164289.30	-62272.99	164993.86		
167.03	540110.61	164284.62	-62292.15	164989.51		

ejni sektor: X
Grenzabschnitt: XStran: 17
Seite: 17

Številka točke Punkt- nummer	Gauß - Krügerjeve koordinate Gauß - Krüger Koordinaten				Nadmorska višina Höhe über Adria	Opombe Anmerkungen
	Slovenski sistem Slowenisches System		Avstrijski sistem M 34 Österreichisches System M 34			
	Y	X	Y	X		
1	2	3	4	5	6	7
X/168 RS	540103.97	164275.60	-62298.92	164980.62	553	
168.01	540102.60	164282.74	-62300.19	164987.75		
168.02	540100.12	164287.40	-62302.59	164992.46		
168.03	540090.17	164306.10	-62312.22	165011.33		
168.04	540079.82	164317.14	-62322.39	165022.54		
168.05	540072.38	164324.10	-62329.71	165029.64		
168.06	540068.01	164325.90	-62334.04	165031.51		
X/169 Oe	540061.49	164333.88	-62340.42	165039.62	563	
169.01	540053.50	164328.56	-62348.51	165034.42		
169.02	540042.69	164335.36	-62359.21	165041.40		
X/170 RS	540025.74	164335.98	-62376.13	165042.32	571	
170.01	540034.87	164344.33	-62366.88	165050.50		
170.02	540029.44	164353.01	-62372.16	165059.28		
170.03	540029.20	164365.86	-62372.18	165072.13		
170.04	540021.80	164373.12	-62379.45	165079.52		
X/171 Oe	540019.68	164393.54	-62381.23	165099.98	574	
171.01	540014.79	164385.49	-62386.26	165092.01		
171.02	540005.00	164396.37	-62395.86	165103.06		
171.03	539998.05	164402.26	-62402.72	165109.06		
171.04	539995.50	164406.72	-62405.18	165113.58		
171.05	539985.51	164414.35	-62415.05	165121.36		
171.06	539982.94	164415.90	-62417.58	165122.97		
171.07	539976.33	164424.26	-62424.06	165131.44		
171.08	539960.26	164434.42	-62439.95	165141.86		
X/172 RS	539957.31	164431.65	-62442.96	165139.14	583	
172.01	539944.14	164434.55	-62456.07	165142.27		
172.02	539925.81	164430.59	-62474.47	165138.62		
X/173 Oe	539923.04	164435.27	-62477.16	165143.34	591	
173.01	539916.48	164434.31	-62483.74	165142.51		
173.02	539912.68	164439.43	-62487.45	165147.69		

ejni sektor: X
Grenzabschnitt:Stran: 18
Seite:

Številka točke Punkt- nummer	Gauß - Krügerjeve koordinate Gauß - Krüger Koordinaten				Nadmorska višina Höhe über Adria	Opombe Anmerkungen
	Slovenski sistem Slowenisches System		Avstrijski sistem M 34 Österreichisches System M 34			
	Y	X	Y	X		
1	2	3	4	5	6	7
173.03	539901.71	164444.48	-62498.34	165152.92		
173.04	539897.22	164450.95	-62502.71	165159.48		
X/174 RS	539885.25	164458.22	-62514.56	165166.93	617	
174.01	539893.19	164460.08	-62506.59	165168.68		
174.02	539886.54	164469.29	-62513.09	165178.00		
174.03	539882.19	164470.98	-62517.40	165179.76		
174.04	539877.39	164475.75	-62522.13	165184.61		
174.05	539875.41	164479.89	-62524.04	165188.79		
174.06	539870.39	164489.96	-62528.88	165198.95		
X/175 Oe	539873.79	164504.24	-62525.25	165213.15	650	
X/175 RS	539859.79	164491.97	-62539.46	165201.11	645	
175.00	539864.10	164495.74	-62535.08	165204.83		
X/176	539850.09	164503.97	-62548.96	165213.28	651	
X/177	539843.12	164506.83	-62555.87	165216.26	653	
X/178	539823.42	164480.04	-62576.03	165189.81	656	
X/179	539791.43	164456.53	-62608.42	165166.84	653	
X/180	539758.20	164436.69	-62641.98	165147.57	649	
X/181	539740.40	164425.56	-62659.97	165136.75	647	
X/182	539701.06	164376.34	-62700.15	165088.21	644	
X/183 Oe	539677.22	164373.71	-62724.04	165085.98	643	
X/183 RS	539677.72	164360.09	-62723.77	165072.36	644	
183.00	539677.48	164366.72	-62723.90	165078.99		
X/184 Oe	539610.67	164374.20	-62790.58	165087.61	642	
184.00	539610.76	164372.03	-62790.54	165085.42		
X/184	539610.84	164369.83	-62790.48	165083.24	642	
X/185	539595.23	164350.36	-62806.42	165064.02	642	
X/186	539581.03	164339.85	-62820.80	165053.76	641	
X/187	539563.41	164330.43	-62838.58	165044.64	641	
X/188	539562.04	164317.61	-62840.16	165031.84	640	
X/189	539572.39	164305.91	-62830.02	165019.95	640	

ejni sektor: X
Grenzabschnitt: XStran: 19
Seite:

Številka točke Punkt- nummer	Gauß - Krügerjeve koordinate Gauß - Krüger Koordinaten				Nadmorska višina Höhe über Adria	Opombe Anmerkungen
	Slovenski sistem Slowenisches System		Avstrijski sistem M 34 Österreichisches System M 34			
	Y	X	Y	X		
1	2	3	4	5	6	7
X/190	539530.48	164252.80	-62872.81	164967.55	640	
X/191	539505.47	164202.38	-62898.68	164917.58	641	
X/191.01	539497.12	164194.30	-62907.17	164909.63	640	
X/192	539492.84	164189.85	-62911.53	164905.25	638	
X/193	539478.53	164201.16	-62925.64	164916.79	637	
X/194	539432.65	164141.30	-62972.53	164857.71	636	
X/195	539472.01	164115.70	-62933.61	164831.44	639	
X/196	539481.46	164104.74	-62924.35	164820.32	642	
X/197	539494.71	164091.47	-62911.33	164806.82	642	
X/198	539512.18	164074.22	-62894.15	164789.28	643	
X/199	539537.42	164038.90	-62869.51	164753.54	646	
X/200	539531.59	164000.25	-62875.99	164714.98	651	
X/201	539553.68	163992.73	-62854.03	164707.08	649	
X/201.01	539552.03	163988.73	-62855.75	164703.11	651	
X/202	539530.75	163940.06	-62877.86	164654.81	653	
X/203	539522.83	163887.62	-62886.66	164602.50	656	
X/204 Oe	539524.67	163879.64	-62884.96	164594.48	657	
X/204 RS	539532.49	163880.55	-62877.13	164595.26	656	
204.00	539527.49	163879.97	-62882.14	164594.73		
204.01	539528.12	163876.21	-62881.57	164590.96		
204.02	539532.27	163874.43	-62877.45	164589.11		
204.03	539536.14	163870.38	-62873.65	164585.00		
204.04	539536.76	163867.48	-62873.08	164582.09		
204.05	539536.96	163864.44	-62872.93	164579.04		
204.06	539540.61	163859.75	-62869.36	164574.29		
204.07	539543.72	163858.18	-62866.28	164572.67		
204.08	539546.40	163857.74	-62863.61	164572.19		
204.09	539554.88	163854.16	-62855.20	164568.46		
204.10	539556.34	163851.39	-62853.78	164565.67		
204.11	539556.96	163847.78	-62853.22	164562.05		

ejni sektor: X
 Grenzabschnitt:

 Stran: 20
 Seite:

Številka točke Punkt- nummer	Gauß - Krügerjeve koordinate Gauß - Krüger Koordinaten				Nadmorska višina Höhe über Adria	Opombe Anmerkungen
	Slovenski sistem Slowenisches System		Avstrijski sistem M 34 Österreichisches System M 34			
	Y	X	Y	X		
1	2	3	4	5	6	7
204.12	539558.44	163846.29	-62851.77	164560.54		
204.13	539561.26	163845.00	-62848.97	164559.20		
204.14	539565.75	163838.18	-62844.60	164552.31		
X/205 RS	539570.58	163833.17	-62839.83	164547.24	664	
205.01	539569.14	163832.74	-62841.35	164546.80		
205.02	539570.32	163830.58	-62840.22	164544.62		
205.03	539571.10	163823.82	-62839.55	164537.85		
205.04	539570.95	163816.67	-62839.81	164530.71		
205.05	539572.75	163812.10	-62838.09	164526.11		
205.06	539572.68	163808.84	-62838.21	164522.85		
X/206 Oe	539570.03	163803.46	-62840.87	164517.54	668	
X/206 RS	539578.65	163806.96	-62832.19	164520.90	668	
206.00	539574.78	163805.40	-62836.18	164519.38		
X/207	539574.34	163787.42	-62836.84	164501.44	668	
X/208	539568.19	163751.95	-62843.60	164466.07	673	
X/209 Oe	539517.26	163730.13	-62894.90	164445.11	685	
X/209 RS	539520.51	163723.43	-62891.76	164438.34	684	
209.00	539518.88	163726.48	-62893.34	164441.42		
209.01	539508.02	163723.30	-62904.24	164438.44		
209.02	539498.92	163720.18	-62913.40	164435.46		
X/210 Oe	539481.35	163710.64	-62931.14	164426.22	692	
X/210 RS	539484.50	163706.96	-62928.06	164422.48	692	
210.00	539482.57	163709.20	-62929.93	164424.77		
X/211	539464.68	163670.05	-62948.48	164385.90	700	
211.01	539461.70	163670.30	-62951.45	164386.21		
211.02	539459.59	163675.89	-62953.47	164391.84		
211.03	539455.04	163683.35	-62957.89	164399.38		
211.04	539451.25	163687.07	-62961.63	164403.16		
X/212	539448.23	163688.80	-62964.62	164404.93	705	
X/213	539428.93	163699.61	-62983.73	164416.07	705	

ejni sektor: X
Grenzabschnitt: XStran: 21
Seite:

Številka točke Punkt- nummer	Gauß - Krügerjeve koordinate Gauß - Krüger Koordinaten				Nadmorska višina Höhe über Adria	Opombe Anmerkungen
	Slovenski sistem Slowenisches System		Avstrijski sistem M 34 Österreichisches System M 34			
	Y	X	Y	X		
1	2	3	4	5	6	7
213.01	539419.09	163702.18	-62993.53	164418.81		
X/214	539400.01	163702.35	-63012.60	164419.29	705	
X/215	539356.84	163707.02	-63055.69	164424.69	708	
X/216	539341.73	163708.46	-63070.78	164426.38	708	
X/217	539316.81	163695.62	-63095.92	164413.97	709	
X/218	539301.85	163695.03	-63110.88	164413.63	711	
218.01	539294.80	163697.18	-63117.89	164415.92		
218.02	539287.42	163697.18	-63125.27	164416.04		
218.03	539280.68	163694.94	-63132.05	164413.91		
X/219	539273.94	163690.75	-63138.86	164409.83	716	
X/220	539249.46	163669.56	-63163.70	164389.05	718	
220.01	539241.58	163663.87	-63171.68	164383.50		
X/221	539235.73	163661.30	-63177.57	164381.02	718	
X/222	539175.07	163645.00	-63238.50	164365.76	723	
222.01	539165.69	163645.11	-63247.88	164366.03		
X/223	539159.92	163647.27	-63253.62	164368.29	724	
X/224	539147.90	163656.68	-63265.47	164377.89	727	
X/225	539118.17	163666.99	-63295.02	164388.72	729	
X/226	539073.73	163685.85	-63339.14	164408.34	728	
226.01	539062.74	163688.53	-63350.04	164411.20		
226.02	539053.76	163689.20	-63358.99	164412.02		
X/227	539038.77	163689.25	-63374.04	164412.34	729	
227.01	539022.38	163685.86	-63390.44	164409.22		
227.02	539011.58	163681.89	-63401.32	164405.44		
X/228	539002.38	163678.03	-63410.62	164401.74	732	
228.01	538998.32	163670.99	-63414.79	164394.78		
X/229 Oe	538989.83	163660.45	-63423.47	164384.37	735	
X/229 RS	538994.47	163657.88	-63418.87	164381.72	735	
229.01	538991.81	163658.44	-63421.52	164382.33		
229.02	538977.61	163640.01	-63436.06	164364.13		

ejni sektor: X
 Grenzabschnitt:

 Stran: 22
 Seite:

Številka točke Punkt- nummer	Gauß - Krügerjeve koordinate Gauß - Krüger Koordinaten				Nadmorska višina Höhe über Adria	Opombe Anmerkungen
	Slovenski sistem Slowenisches System		Avstrijski sistem M 34 Österreichisches System M 34			
	Y	X	Y	X		
1	2	3	4	5	6	7
229.03	538971.16	163633.43	-63442.63	164357.66		
X/230 Oe	538966.49	163631.07	-63447.31	164355.40	740	
230.01	538956.73	163620.63	-63457.26	164345.12		
X/231 RS	538949.92	163608.99	-63464.26	164333.60	742	
231.00	538948.84	163609.59	-63465.36	164334.21		
231.01	538944.04	163595.74	-63470.43	164320.45		
231.02	538943.08	163589.65	-63471.50	164314.37		
X/232 Oe	538942.37	163581.34	-63472.29	164306.08	741	
232.00	538943.62	163581.48	-63471.05	164306.19		
232.01	538945.34	163571.50	-63469.50	164296.18		
232.02	538947.35	163564.63	-63467.61	164289.28		
232.03	538954.13	163544.51	-63461.17	164269.05		
X/233 RS	538966.93	163522.52	-63448.73	164246.84	737	
233.01	538968.34	163516.43	-63447.43	164240.73		
233.02	538974.27	163499.82	-63441.77	164224.02		
X/234 RS	538976.67	163490.93	-63439.54	164215.09	735	
234.00	538975.32	163490.68	-63440.80	164214.89		
X/234	538974.08	163490.50	-63442.14	164214.70	735	
X/235	538951.67	163485.07	-63464.64	164209.65	724	
X/236	538925.81	163477.55	-63490.63	164202.58	709	
X/237	538905.47	163470.42	-63511.09	164195.79	697	
X/238	538884.70	163467.11	-63531.91	164192.84	686	
X/239	538854.61	163457.10	-63562.17	164183.35	670	
X/240	538843.86	163449.04	-63573.06	164175.47	662	
X/240 RS	538834.32	163445.09	-63582.67	164171.68	660	
240.00	538839.61	163447.27	-63577.42	164173.76		
240.01	538835.56	163453.18	-63581.35	164179.74		
240.02	538827.51	163462.12	-63589.25	164188.81		
240.03	538820.84	163464.54	-63595.88	164191.35		
240.04	538816.16	163467.99	-63600.50	164194.88		

ejni sektor: X
Grenzabschnitt: XStran: 23
Seite:

Številka točke Punkt- nummer	Gauß - Krügerjeve koordinate Gauß - Krüger Koordinaten				Nadmorska višina Höhe über Adria	Opombe Anmerkungen
	Slovenski sistem Slowenisches System		Avstrijski sistem M 34 Österreichisches System M 34			
	Y	X	Y	X		
1	2	3	4	5	6	7
240.05	538812.81	163471.99	-63603.77	164198.93		
240.06	538810.06	163475.55	-63606.46	164202.53		
240.07	538807.01	163476.23	-63609.50	164203.26		
X/241 Oe	538806.01	163481.59	-63610.36	164208.66	646	
241.00	538803.86	163479.97	-63612.59	164207.07		
241.01	538788.26	163489.18	-63628.02	164216.54		
241.02	538785.09	163490.90	-63631.15	164218.31		
241.03	538783.13	163494.00	-63633.06	164221.44		
241.04	538781.78	163496.32	-63634.37	164223.79		
X/242 RS	538772.25	163499.84	-63643.80	164227.49	635	
242.00	538773.05	163501.05	-63643.02	164228.67		
242.01	538767.54	163502.48	-63648.50	164230.19		
242.02	538762.67	163504.92	-63653.32	164232.71		
242.03	538759.95	163508.20	-63655.99	164236.04		
X/243 Oe	538741.30	163520.73	-63674.39	164248.90	627	
243.00	538739.93	163518.69	-63675.82	164246.87		
243.01	538731.76	163520.19	-63683.96	164248.52		
243.02	538709.85	163528.87	-63705.71	164257.58		
243.03	538706.05	163529.08	-63709.51	164257.85		
X/244 Oe	538696.64	163535.91	-63718.79	164264.84	617	
X/244 RS	538695.75	163531.38	-63719.76	164260.33	617	
244.01	538692.28	163535.52	-63723.16	164264.53		
X/245 RS	538685.19	163537.34	-63730.22	164266.46	617	
245.01	538691.66	163549.18	-63723.54	164278.19		
245.02	538687.78	163556.44	-63727.30	164285.51		
245.03	538686.83	163559.25	-63728.20	164288.34		
245.04	538686.29	163563.66	-63728.65	164292.76		
245.05	538687.53	163565.74	-63727.39	164294.82		
245.06	538688.96	163568.12	-63725.91	164297.17		
245.07	538689.88	163572.40	-63724.91	164301.44		

ejni sektor: X
Grenzabschnitt:Stran: 24
Seite:

Številka točke Punkt- nummer	Gauß - Krügerjeve koordinate Gauß - Krüger Koordinaten				Nadmorska višina Höhe über Adria	Opombe Anmerkungen
	Slovenski sistem Slowenisches System		Avstrijski sistem M 34 Österreichisches System M 34			
	Y	X	Y	X		
1	2	3	4	5	6	7
245.08	538688.39	163582.13	-63726.24	164311.18		
245.09	538688.20	163585.44	-63726.38	164314.49		
245.10	538688.83	163588.12	-63725.69	164317.17		
245.11	538689.95	163590.77	-63724.53	164319.80		
245.12	538691.10	163592.69	-63723.34	164321.69		
245.13	538692.00	163594.97	-63722.41	164323.96		
245.14	538693.06	163599.46	-63721.26	164328.42		
245.15	538692.93	163603.56	-63721.32	164332.53		
245.16	538691.40	163608.08	-63722.78	164337.07		
245.17	538690.37	163612.10	-63723.74	164341.11		
245.18	538688.16	163617.43	-63725.85	164346.48		
245.19	538687.02	163621.15	-63726.93	164350.22		
245.20	538685.10	163623.49	-63728.81	164352.58		
245.21	538684.52	163630.79	-63729.26	164359.90		
245.22	538685.29	163638.18	-63728.37	164367.27		
245.23	538686.95	163642.61	-63726.63	164371.67		
X/246 Oe	538692.82	163642.57	-63720.81	164371.56	617	
246.01	538688.30	163645.96	-63725.22	164374.99		
246.02	538687.77	163648.00	-63725.72	164377.04		
246.03	538686.36	163651.95	-63727.06	164381.01		
246.04	538685.16	163660.16	-63728.11	164389.24		
246.05	538684.49	163671.17	-63728.59	164400.26		
246.06	538680.38	163682.93	-63732.50	164412.08		
246.07	538675.99	163691.20	-63736.74	164420.42		
246.08	538671.32	163696.81	-63741.31	164426.11		
246.09	538667.82	163700.26	-63744.76	164429.62		
246.10	538668.11	163703.23	-63744.41	164432.58		
246.11	538669.38	163705.73	-63743.10	164435.06		
246.12	538671.94	163706.89	-63740.52	164436.18		
246.13	538674.09	163708.64	-63738.34	164437.90		

ejni sektor: X
Grenzabschnitt: XStran: 25
Seite:

Številka točke Punkt- nummer	Gauß - Krügerjeve koordinate Gauß - Krüger Koordinaten				Nadmorska višina Höhe über Adria	Opombe Anmerkungen
	Slovenski sistem Slowenisches System		Avstrijski sistem M 34 Österreichisches System M 34			
	Y	X	Y	X		
1	2	3	4	5	6	7
X/247 Oe	538682.73	163709.52	-63729.76	164438.68	618	
247.00	538678.39	163712.46	-63733.99	164441.64		
X/247	538676.01	163714.53	-63736.39	164443.79	618	
X/248	538658.45	163723.98	-63753.79	164453.55	621	
X/248 RS	538651.62	163725.77	-63760.60	164455.45	621	
248.00	538656.44	163724.58	-63755.72	164454.14		
248.01	538656.03	163733.75	-63755.96	164463.31		
248.02	538657.09	163741.28	-63754.79	164470.82		
248.03	538658.30	163745.54	-63753.53	164475.07		
X/249 Oe	538662.63	163751.68	-63749.14	164481.18	622	
X/249 RS	538658.11	163754.14	-63753.62	164483.71	622	
249.00	538660.69	163752.59	-63751.10	164482.19		
249.01	538660.94	163752.90	-63750.85	164482.47		
249.02	538668.24	163764.67	-63743.37	164494.11		
249.03	538680.30	163780.64	-63731.04	164509.85		
X/250 Oe	538689.92	163791.68	-63721.18	164520.71	622	
X/250 RS	538685.71	163794.71	-63725.34	164523.81	623	
250.00	538688.72	163792.83	-63722.43	164521.90		
250.01	538688.80	163793.03	-63722.33	164522.12		
250.02	538692.72	163800.20	-63718.29	164529.21		
250.03	538701.76	163821.91	-63708.88	164550.75		
X/251 Oe	538707.83	163831.77	-63702.59	164560.49	622	
X/251 RS	538702.44	163833.85	-63707.94	164562.67	622	
251.01	538705.88	163832.61	-63704.58	164561.38		
251.02	538710.01	163843.90	-63700.26	164572.58		
X/252 Oe	538714.45	163852.97	-63695.61	164581.58	622	
X/252 RS	538704.68	163853.06	-63705.38	164581.84	624	
252.00	538711.90	163852.50	-63698.22	164581.15		
252.01	538711.70	163853.78	-63698.40	164582.43		
252.02	538709.83	163858.41	-63700.19	164587.09		

ejni sektor: X
Grenzabschnitt:Stran: 26
Seite:

Številka točke Punkt- nummer	Gauß - Krügerjeve koordinate Gauß - Krüger Koordinaten				Nadmorska višina Höhe über Adria	Opombe Anmerkungen
	Slovenski sistem Slowenisches System		Avstrijski sistem M 34 Österreichisches System M 34			
	Y	X	Y	X		
1	2	3	4	5	6	7
252.03	538708.90	163860.31	-63701.08	164589.00		
X/253 Oe	538706.66	163865.32	-63703.19	164594.06	622	
X/253 RS	538701.44	163859.06	-63708.52	164587.89	623	
253.00	538705.09	163863.59	-63704.84	164592.34		
253.01	538686.68	163879.02	-63722.96	164608.08		
253.02	538664.09	163897.46	-63745.21	164626.90		
X/254 Oe	538665.42	163900.17	-63743.84	164629.61	623	
X/254 RS	538661.55	163894.46	-63747.81	164623.97	623	
254.00	538663.77	163897.77	-63745.54	164627.22		
X/255 Oe	538633.47	163922.86	-63775.40	164652.84	623	
X/255 RS	538631.79	163918.66	-63777.15	164648.67	623	
255.01	538632.20	163920.84	-63776.68	164650.82		
255.02	538624.94	163922.76	-63783.90	164652.86		
X/256 Oe	538611.94	163931.47	-63796.78	164661.81	624	
256.00	538617.90	163925.03	-63790.89	164655.25		
256.01	538593.18	163935.52	-63815.41	164666.15		
256.02	538587.09	163939.76	-63821.42	164670.50		
256.03	538574.26	163942.03	-63834.21	164672.99		
256.04	538570.96	163943.18	-63837.50	164674.20		
X/257 RS	538554.88	163948.64	-63853.55	164679.94	625	
257.00	538557.06	163952.14	-63851.30	164683.37		
257.01	538540.16	163963.51	-63868.00	164695.02		
257.02	538533.68	163966.69	-63874.43	164698.31		
257.03	538528.33	163970.21	-63879.72	164701.93		
257.04	538524.56	163972.88	-63883.45	164704.66		
257.05	538518.37	163973.76	-63889.61	164705.64		
257.06	538515.54	163973.42	-63892.45	164705.35		
X/258 Oe	538511.56	163975.74	-63896.41	164707.77	625	
X/258 RS	538508.45	163969.01	-63899.63	164701.08	626	
258.01	538510.70	163972.46	-63897.31	164704.48		

ejni sektor: X
Grenzabschnitt: XStran: 27
Seite:

Številka točke Punkt- nummer	Gauß - Krügerjeve koordinate Gauß - Krüger Koordinaten				Nadmorska višina Höhe über Adria	Opombe Anmerkungen
	Slovenski sistem Slowenisches System		Avstrijski sistem M 34 Österreichisches System M 34			
	Y	X	Y	X		
1	2	3	4	5	6	7
258.02	538507.68	163971.95	-63900.34	164704.02		
258.03	538500.52	163970.33	-63907.53	164702.52		
258.04	538492.25	163969.29	-63915.81	164701.62		
X/259 Oe	538479.07	163967.37	-63929.05	164699.95	627	
X/259 RS	538493.09	163966.51	-63915.04	164698.85	627	
259.01	538489.59	163969.49	-63918.47	164701.86		
259.02	538486.34	163967.68	-63921.75	164700.11		
259.03	538480.05	163963.24	-63928.11	164695.77		
259.04	538474.33	163961.44	-63933.86	164694.08		
259.05	538469.14	163962.13	-63939.04	164694.85		
259.06	538462.59	163965.85	-63945.53	164698.68		
259.07	538455.08	163967.25	-63953.01	164700.22		
259.08	538448.68	163967.48	-63959.41	164700.55		
259.09	538442.45	163970.01	-63965.59	164703.18		
X/260 RS	538425.92	163965.65	-63982.23	164699.12	630	
260.01	538427.55	163969.46	-63980.48	164702.89		
260.02	538419.41	163968.92	-63988.62	164702.49		
260.03	538411.85	163969.36	-63996.18	164703.06		
260.04	538408.93	163970.57	-63999.08	164704.31		
260.05	538403.89	163974.15	-64004.07	164707.99		
260.06	538402.05	163975.02	-64005.88	164708.89		
260.07	538399.45	163975.84	-64008.47	164709.75		
260.08	538398.62	163976.84	-64009.28	164710.77		
260.09	538398.94	163981.22	-64008.89	164715.14		
X/261 Oe	538404.44	163993.05	-64003.24	164726.89	629	
261.01	538400.07	163992.13	-64007.57	164726.03		
261.02	538399.00	163993.42	-64008.62	164727.34		
261.03	538397.68	163993.62	-64009.94	164727.57		
261.04	538394.27	163992.79	-64013.36	164726.79		
261.05	538391.22	163991.37	-64016.44	164725.42		

ejni sektor: X
Grenzabschnitt:Stran: 28
Seite:

Številka točke Punkt- nummer	Gauß - Krügerjeve koordinate Gauß - Krüger Koordinaten				Nadmorska višina Höhe über Adria	Opombe Anmerkungen
	Slovenski sistem Slowenisches System		Avstrijski sistem M 34 Österreichisches System M 34			
	Y	X	Y	X		
1	2	3	4	5	6	7
261.06	538387.57	163991.65	-64020.09	164725.76		
261.07	538384.03	163992.78	-64023.61	164726.95		
261.08	538379.76	163991.28	-64027.90	164725.53		
261.09	538374.70	163987.40	-64033.02	164721.73		
261.10	538372.81	163984.50	-64034.97	164718.86		
261.11	538368.36	163984.70	-64039.42	164719.14		
261.12	538367.14	163985.28	-64040.62	164719.75		
261.13	538366.20	163987.59	-64041.52	164722.06		
261.14	538365.54	163988.20	-64042.17	164722.69		
X/262 RS	538361.18	163983.18	-64046.66	164717.76	630	
262.01	538360.75	163990.22	-64046.93	164724.78		
262.02	538356.94	163990.62	-64050.74	164725.24		
262.03	538353.30	163989.27	-64054.39	164723.96		
262.04	538348.86	163986.32	-64058.89	164721.10		
262.05	538341.81	163983.35	-64065.99	164718.24		
262.06	538337.48	163980.06	-64070.37	164715.03		
262.07	538336.82	163979.18	-64071.04	164714.15		
262.08	538336.19	163976.04	-64071.73	164711.03		
262.09	538335.14	163975.18	-64072.80	164710.19		
262.10	538324.71	163971.93	-64083.29	164707.11		
262.11	538320.38	163972.24	-64087.61	164707.50		
X/263 Oe	538315.34	163980.77	-64092.53	164716.12	631	
263.01	538311.27	163976.24	-64096.65	164711.65		
263.02	538309.50	163979.49	-64098.37	164714.93		
263.03	538310.05	163983.44	-64097.75	164718.87		
263.04	538310.68	163984.63	-64097.10	164720.05		
263.05	538309.87	163987.08	-64097.86	164722.51		
263.06	538306.98	163988.15	-64100.74	164723.63		
263.07	538302.94	163989.69	-64104.75	164725.24		
263.08	538302.23	163992.46	-64105.41	164728.02		

ejni sektor: X
Grenzabschnitt: XStran: 29
Seite:

Številka točke Punkt- nummer	Gauß - Krügerjeve koordinate Gauß - Krüger Koordinaten				Nadmorska višina Höhe über Adria	Opombe Anmerkungen
	Slovenski sistem Slowenisches System		Avstrijski sistem M 34 Österreichisches System M 34			
	Y	X	Y	X		
1	2	3	4	5	6	7
263.09	538306.86	163998.65	-64100.68	164734.14		
263.10	538306.98	164002.56	-64100.49	164738.04		
X/264 RS	538302.26	164002.46	-64105.24	164738.04	632	
264.01	538304.47	164007.05	-64102.93	164742.58		
264.02	538302.43	164007.85	-64104.96	164743.42		
264.03	538297.55	164009.29	-64109.81	164744.94		
264.04	538287.23	164011.02	-64120.10	164746.84		
264.05	538284.69	164011.96	-64122.63	164747.83		
264.06	538279.61	164011.44	-64127.72	164747.39		
264.07	538275.09	164012.92	-64132.21	164748.95		
264.08	538268.50	164017.41	-64138.72	164753.55		
264.09	538251.59	164022.81	-64155.54	164759.23		
264.10	538248.13	164026.07	-64158.95	164762.55		
264.11	538233.67	164035.53	-64173.25	164772.25		
264.12	538229.07	164034.82	-64177.87	164771.62		
264.13	538227.56	164035.81	-64179.36	164772.64		
X/265 Oe	538228.84	164039.62	-64178.02	164776.44	633	
265.01	538226.93	164039.43	-64179.92	164776.27		
265.02	538226.83	164043.78	-64179.95	164780.62		
265.03	538226.12	164050.58	-64180.55	164787.43		
265.04	538223.78	164054.88	-64182.81	164791.77		
265.05	538217.38	164061.10	-64189.11	164798.10		
265.06	538212.49	164070.30	-64193.84	164807.40		
X/266 RS	538203.62	164070.29	-64202.71	164807.54	634	
266.01	538209.24	164077.32	-64196.98	164814.46		
266.02	538206.42	164079.25	-64199.76	164816.44		
266.03	538204.22	164077.42	-64202.00	164814.64		
266.04	538203.21	164075.35	-64203.03	164812.60		
266.05	538199.97	164072.71	-64206.32	164810.01		
266.06	538197.21	164073.71	-64209.07	164811.06		

ejni sektor: X
Grenzabschnitt:Stran: 30
Seite:

Številka točke Punkt- nummer	Gauß - Krügerjeve koordinate Gauß - Krüger Koordinaten				Nadmorska višina Höhe über Adria	Opombe Anmerkungen
	Slovenski sistem Slowenisches System		Avstrijski sistem M 34 Österreichisches System M 34			
	Y	X	Y	X		
1	2	3	4	5	6	7
266.07	538193.64	164077.63	-64212.57	164815.04		
266.08	538190.66	164075.25	-64215.59	164812.71		
266.09	538186.15	164077.39	-64220.07	164814.92		
266.10	538181.97	164079.99	-64224.20	164817.60		
266.11	538175.26	164086.71	-64230.80	164824.43		
266.12	538173.12	164093.71	-64232.82	164831.47		
266.13	538170.36	164096.39	-64235.54	164834.20		
266.14	538169.77	164100.33	-64236.06	164838.14		
266.15	538169.77	164104.83	-64235.98	164842.64		
266.16	538168.48	164111.78	-64237.15	164849.62		
X/267 Oe	538170.21	164115.89	-64235.35	164853.71	636	
267.01	538166.98	164114.28	-64238.61	164852.14		
267.02	538162.24	164118.25	-64243.28	164856.19		
267.03	538155.35	164122.71	-64250.10	164860.77		
267.04	538135.69	164138.28	-64269.50	164876.67		
267.05	538118.36	164153.13	-64286.57	164891.82		
X/268 RS	538114.21	164151.21	-64290.75	164889.98	637	
268.01	538100.93	164158.94	-64303.91	164897.93		
268.02	538093.39	164158.61	-64311.45	164897.73		
268.03	538088.88	164159.99	-64315.94	164899.18		
268.04	538083.44	164163.16	-64321.33	164902.45		
268.05	538077.84	164162.26	-64326.94	164901.64		
268.06	538070.47	164159.78	-64334.35	164899.28		
X/269 Oe	538069.45	164164.86	-64335.28	164904.39	639	
269.01	538064.60	164158.49	-64340.25	164898.09		
269.02	538058.37	164159.29	-64346.47	164899.00		
269.03	538055.16	164161.24	-64349.65	164901.00		
269.04	538044.68	164168.50	-64360.00	164908.45		
269.05	538041.34	164168.57	-64363.33	164908.57		
269.06	538039.02	164165.39	-64365.72	164905.43		

ejni sektor: X
Grenzabschnitt: XStran: 31
Seite: 31

Številka točke Punkt- nummer	Gauß - Krügerjeve koordinate Gauß - Krüger Koordinaten				Nadmorska višina Höhe über Adria	Opombe Anmerkungen
	Slovenski sistem Slowenisches System		Avstrijski sistem M 34 Österreichisches System M 34			
	Y	X	Y	X		
1	2	3	4	5	6	7
269.07	538031.83	164164.93	-64372.92	164905.10		
269.08	538030.65	164166.43	-64374.06	164906.61		
269.09	538021.70	164172.02	-64382.91	164912.35		
269.10	538015.92	164170.82	-64388.73	164911.25		
269.11	538007.08	164172.73	-64397.53	164913.32		
269.12	538002.26	164172.61	-64402.34	164913.27		
269.13	537986.54	164165.75	-64418.19	164906.68		
269.14	537984.82	164163.54	-64419.95	164904.50		
269.15	537980.24	164163.67	-64424.53	164904.70		
269.16	537973.51	164171.86	-64431.11	164913.01		
269.17	537969.05	164171.36	-64435.59	164912.59		
269.18	537964.62	164169.41	-64440.05	164910.71		
269.19	537960.77	164166.67	-64443.94	164908.03		
269.20	537959.95	164165.35	-64444.79	164906.73		
269.21	537960.30	164161.85	-64444.50	164903.23		
269.22	537957.99	164159.93	-64446.84	164901.35		
X/270 Oe	537953.23	164161.42	-64451.56	164902.92	641	
X/270 RS	537954.24	164153.46	-64450.69	164894.94	642	
270.01	537953.18	164158.91	-64451.67	164900.40		
270.02	537946.31	164160.15	-64458.52	164901.76		
270.03	537936.00	164161.63	-64468.80	164903.42		
270.04	537924.08	164162.17	-64480.72	164904.15		
270.05	537915.05	164166.75	-64489.68	164908.88		
270.06	537904.66	164164.91	-64500.08	164907.23		
270.07	537899.20	164161.19	-64505.61	164903.60		
270.08	537891.47	164159.50	-64513.38	164902.05		
270.09	537889.30	164160.02	-64515.54	164902.60		
X/271 Oe	537890.70	164166.35	-64514.01	164908.90	644	
X/271 RS	537883.90	164155.97	-64520.98	164898.64	644	
271.00	537887.56	164161.62	-64517.24	164904.22		

ejni sektor: X
Grenzabschnitt:Stran: 32
Seite:

Številka točke Punkt- nummer	Gauß - Krügerjeve koordinate Gauß - Krüger Koordinaten				Nadmorska višina	Opombe
	Slovenski sistem Slowenisches System		Avstrijski sistem M 34 Österreichisches System M 34		Höhe über Adria	Anmerkungen
	Y	X	Y	X		
1	2	3	4	5	6	7
271.01	537884.03	164164.81	-64520.72	164907.48		
271.02	537874.24	164169.14	-64530.44	164911.97		
271.03	537870.81	164168.99	-64533.88	164911.88		
271.04	537862.73	164168.18	-64541.98	164911.20		
271.05	537856.01	164171.56	-64548.63	164914.70		
271.06	537847.88	164178.71	-64556.64	164921.99		
271.07	537841.01	164182.71	-64563.45	164926.10		
271.08	537831.91	164183.59	-64572.53	164927.13		
271.09	537820.95	164189.24	-64583.39	164932.97		
X/272 Oe	537809.00	164197.09	-64595.19	164941.02	645	
X/272 RS	537808.05	164188.72	-64596.28	164932.66	646	
272.00	537808.64	164193.45	-64595.62	164937.39		
272.01	537798.32	164192.14	-64605.97	164936.27		
272.02	537793.16	164192.73	-64611.13	164936.94		
272.03	537788.56	164190.32	-64615.76	164934.61		
272.04	537785.26	164188.69	-64619.10	164933.03		
272.05	537780.24	164190.61	-64624.08	164935.04		
272.06	537774.21	164195.92	-64630.03	164940.45		
272.07	537771.01	164196.07	-64633.23	164940.66		
272.08	537765.53	164193.48	-64638.75	164938.15		
272.09	537762.04	164189.64	-64642.31	164934.38		
272.10	537759.33	164190.65	-64645.00	164935.43		
272.11	537757.23	164194.41	-64647.03	164939.23		
X/273 Oe	537757.87	164200.77	-64646.25	164945.57	648	
273.00	537756.14	164197.74	-64648.08	164942.57		
X/273	537754.32	164194.76	-64649.90	164939.62	648	
X/274	537732.35	164147.46	-64672.67	164892.69	650	
X/274 RS	537732.02	164140.48	-64673.12	164885.72	650	
274.00	537731.27	164143.70	-64673.88	164888.93		
274.01	537718.11	164135.53	-64687.15	164880.98		

ejni sektor: X
Grenzabschnitt: XStran: 33
Seite:

Številka točke Punkt- nummer	Gauß - Krügerjeve koordinate Gauß - Krüger Koordinaten				Nadmorska višina Höhe über Adria	Opombe Anmerkungen
	Slovenski sistem Slowenisches System		Avstrijski sistem M 34 Österreichisches System M 34			
	Y	X	Y	X		
1	2	3	4	5	6	7
X/275 RS	537714.88	164126.14	-64690.51	164871.66	651	
275.01	537711.98	164123.75	-64693.44	164869.32		
275.02	537699.11	164112.35	-64706.50	164858.14		
275.03	537696.34	164106.29	-64709.37	164852.13		
275.04	537692.19	164106.19	-64713.52	164852.10		
275.05	537683.97	164103.30	-64721.79	164849.35		
275.06	537675.33	164091.40	-64730.63	164837.60		
275.07	537669.05	164092.12	-64736.90	164838.42		
275.08	537662.14	164096.00	-64743.75	164842.42		
275.09	537657.52	164095.02	-64748.38	164841.52		
275.10	537649.16	164089.48	-64756.84	164836.12		
275.11	537643.06	164088.58	-64762.95	164835.32		
275.12	537636.47	164094.54	-64769.45	164841.39		
275.13	537631.83	164095.34	-64774.07	164842.27		
X/276 Oe	537621.98	164098.25	-64783.88	164845.35	655	
276.01	537620.99	164091.84	-64784.97	164838.96		
276.02	537616.11	164087.14	-64789.92	164834.34		
276.03	537609.45	164081.93	-64796.68	164829.24		
276.04	537607.04	164070.92	-64799.27	164818.27		
276.05	537600.51	164067.67	-64805.86	164815.13		
276.06	537593.94	164067.49	-64812.43	164815.07		
X/277 RS	537591.78	164058.96	-64814.74	164806.56	657	
277.01	537584.21	164054.83	-64822.38	164802.57		
277.02	537583.72	164050.06	-64822.95	164797.80		
277.03	537581.22	164047.75	-64825.49	164795.53		
277.04	537574.43	164054.03	-64832.17	164801.92		
277.05	537563.13	164053.10	-64843.49	164801.19		
277.06	537559.68	164054.53	-64846.92	164802.68		
277.07	537555.53	164060.59	-64850.96	164808.81		
277.08	537548.92	164062.92	-64857.54	164811.25		

ejni sektor: X
Grenzabschnitt:Stran: 34
Seite:

Številka točke Punkt- nummer	Gauß - Krügerjeve koordinate Gauß - Krüger Koordinaten				Nadmorska višina Höhe über Adria	Opombe Anmerkungen
	Slovenski sistem Slowenisches System		Avstrijski sistem M 34 Österreichisches System M 34			
	Y	X	Y	X		
1	2	3	4	5	6	7
277.09	537524.60	164064.40	-64881.83	164813.14		
X/278 Oe	537512.97	164068.69	-64893.39	164817.61	662	
278.01	537512.19	164060.75	-64894.30	164809.70		
278.02	537503.36	164049.54	-64903.32	164798.64		
278.03	537499.70	164048.07	-64907.00	164797.24		
278.04	537490.46	164050.16	-64916.22	164799.47		
278.05	537486.12	164049.43	-64920.56	164798.82		
278.06	537482.25	164046.74	-64924.48	164796.20		
278.07	537482.06	164043.20	-64924.73	164792.67		
278.08	537474.12	164036.63	-64932.78	164786.23		
278.09	537465.12	164031.91	-64941.86	164781.66		
X/279 RS	537486.33	164046.93	-64920.40	164796.31	661	
279.01	537458.22	164025.70	-64948.87	164775.57		
279.02	537457.67	164020.21	-64949.50	164770.09		
279.03	537453.41	164015.76	-64953.84	164765.71		
279.04	537452.03	164011.02	-64955.30	164760.99		
279.05	537437.18	164004.55	-64970.27	164754.76		
279.06	537433.16	164000.91	-64974.35	164751.20		
279.07	537429.24	163998.13	-64978.31	164748.48		
279.08	537427.80	163995.11	-64979.81	164745.48		
X/280 Oe	537408.27	163984.88	-64999.50	164735.58	667	
280.01	537413.66	163980.31	-64994.20	164730.93		
280.02	537412.48	163961.69	-64995.69	164712.32		
280.03	537408.74	163951.59	-64999.60	164702.29		
280.04	537402.19	163945.66	-65006.26	164696.47		
280.05	537401.03	163939.77	-65007.51	164690.60		
280.06	537404.21	163934.84	-65004.41	164685.61		
280.07	537402.56	163931.27	-65006.13	164682.08		
280.08	537398.29	163929.60	-65010.42	164680.48		
X/281 RS	537396.38	163918.95	-65012.51	164669.85	669	

ejni sektor: X
Grenzabschnitt: XStran: 35
Seite: 35

Številka točke Punkt- nummer	Gauß - Krügerjeve koordinate Gauß - Krüger Koordinaten				Nadmorska višina Höhe über Adria	Opombe Anmerkungen
	Slovenski sistem Slowenisches System		Avstrijski sistem M 34 Österreichisches System M 34			
	Y	X	Y	X		
1	2	3	4	5	6	7
281.01	537393.72	163915.84	-65015.23	164666.79		
281.02	537384.29	163906.14	-65024.82	164657.25		
281.03	537378.40	163897.94	-65030.86	164649.15		
281.04	537374.99	163889.89	-65034.40	164641.15		
X/282 Oe	537375.88	163880.75	-65033.65	164631.99	671	
282.01	537380.35	163875.61	-65029.28	164626.78		
282.02	537380.75	163868.54	-65029.01	164619.71		
282.03	537375.27	163860.05	-65034.63	164611.31		
282.04	537370.23	163849.00	-65039.85	164600.35		
282.05	537367.93	163841.20	-65042.28	164592.59		
X/283 RS	537369.67	163836.61	-65040.60	164587.96	674	
283.01	537363.07	163828.89	-65047.35	164580.35		
283.02	537365.92	163819.47	-65044.66	164570.88		
283.03	537365.11	163805.52	-65045.70	164556.95		
283.04	537359.46	163797.97	-65051.48	164549.48		
283.05	537362.04	163790.13	-65049.03	164541.61		
X/284 Oe	537357.17	163779.41	-65054.07	164530.97	677	
284.01	537362.12	163769.56	-65049.30	164521.04		
284.02	537349.68	163760.29	-65061.90	164511.97		
284.03	537348.55	163756.04	-65063.11	164507.75		
284.04	537351.12	163751.61	-65060.61	164503.26		
284.05	537344.24	163734.92	-65067.78	164486.69		
284.06	537331.47	163721.88	-65080.77	164473.87		
284.07	537319.54	163707.41	-65092.94	164459.61		
284.08	537314.66	163697.11	-65097.99	164449.39		
284.09	537309.57	163692.58	-65103.17	164444.94		
X/285 RS	537312.95	163688.51	-65099.82	164440.82	685	
285.01	537306.76	163688.59	-65106.04	164441.00		
285.02	537303.31	163671.07	-65109.78	164423.53		
X/286 Oe	537292.94	163664.74	-65120.23	164417.39	687	

ejni sektor: X
Grenzabschnitt:Stran: 36
Seite:

Številka točke Punkt- nummer	Gauß - Krügerjeve koordinate Gauß - Krüger Koordinaten				Nadmorska višina Höhe über Adria	Opombe Anmerkungen
	Slovenski sistem Slowenisches System		Avstrijski sistem M 34 Österreichisches System M 34			
	Y	X	Y	X		
1	2	3	4	5	6	7
286.01	537296.02	163662.22	-65117.22	164414.80		
286.02	537288.88	163650.58	-65124.56	164403.29		
286.03	537284.38	163648.77	-65129.10	164401.56		
286.04	537275.91	163632.38	-65137.84	164385.31		
286.05	537265.95	163620.77	-65148.00	164373.86		
286.06	537259.89	163618.85	-65154.09	164372.05		
286.07	537253.11	163611.15	-65160.99	164364.47		
X/287 RS	537251.61	163607.66	-65162.53	164361.00	692	
287.01	537244.07	163604.25	-65170.16	164357.72		
287.02	537223.22	163592.86	-65191.21	164346.67		
287.03	537219.30	163582.13	-65195.30	164336.02		
X/288 Oe	537205.01	163579.65	-65209.60	164333.78	698	
288.01	537196.40	163567.81	-65218.45	164322.08		
288.02	537189.87	163559.09	-65225.12	164313.47		
288.03	537175.85	163546.73	-65239.35	164301.35		
288.04	537170.73	163544.12	-65244.52	164298.83		
288.05	537158.35	163532.86	-65257.09	164287.77		
288.06	537153.13	163530.13	-65262.36	164285.14		
X/289 RS	537156.06	163524.51	-65259.48	164279.47	704	
289.01	537150.88	163523.62	-65264.71	164278.65		
289.02	537148.54	163521.44	-65267.09	164276.51		
289.03	537146.63	163516.17	-65269.09	164271.28		
289.04	537145.13	163510.75	-65270.68	164265.88		
289.05	537140.68	163504.59	-65275.24	164259.81		
289.06	537132.06	163500.78	-65283.92	164256.13		
289.07	537122.06	163495.35	-65294.01	164250.88		
289.08	537119.03	163492.44	-65297.09	164248.01		
X/290 Oe	537114.84	163488.35	-65301.31	164244.01	707	
290.01	537117.74	163487.18	-65298.48	164242.77		
290.02	537117.87	163471.77	-65298.61	164227.37		

ejni sektor: X
Grenzabschnitt: XStran: 37
Seite:

Številka točke Punkt- nummer	Gauß - Krügerjeve koordinate Gauß - Krüger Koordinaten				Nadmorska višina Höhe über Adria	Opombe Anmerkungen
	Slovenski sistem Slowenisches System		Avstrijski sistem M 34 Österreichisches System M 34			
	Y	X	Y	X		
1	2	3	4	5	6	7
290.03	537114.29	163464.26	-65302.32	164219.92		
290.04	537108.52	163453.71	-65308.26	164209.46		
X/291 RS	537113.79	163447.01	-65303.06	164202.68	714	
291.01	537106.26	163444.43	-65310.68	164200.22		
291.02	537109.85	163435.65	-65307.24	164191.37		
291.03	537108.54	163431.92	-65308.62	164187.67		
X/292 Oe	537103.08	163431.72	-65314.03	164187.58	714	
X/292 RS	537106.38	163425.99	-65310.83	164181.80	714	
292.00	537104.82	163428.90	-65312.38	164184.71		
292.01	537099.73	163422.76	-65317.58	164178.66		
292.02	537097.96	163420.68	-65319.39	164176.61		
292.03	537090.81	163415.93	-65326.61	164171.98		
292.04	537082.36	163412.05	-65335.13	164168.24		
292.05	537074.10	163408.90	-65343.44	164165.23		
292.06	537068.95	163399.91	-65348.74	164156.33		
292.07	537062.78	163397.17	-65354.96	164153.70		
292.08	537055.47	163389.08	-65362.40	164145.72		
X/293 Oe	537046.60	163397.03	-65371.10	164153.84	729	
293.01	537039.86	163384.47	-65378.10	164141.38		
293.02	537035.00	163378.58	-65383.06	164135.57		
X/294 RS	537025.06	163357.20	-65393.32	164114.37	740	
294.01	537022.11	163366.09	-65396.16	164123.30		
294.02	537016.15	163356.51	-65402.28	164113.82		
294.03	537013.54	163353.66	-65404.94	164111.02		
294.04	537007.62	163352.43	-65410.89	164109.89		
294.05	537004.67	163350.22	-65413.87	164107.72		
294.06	536997.73	163345.31	-65420.89	164102.94		
294.07	536994.56	163341.59	-65424.12	164099.27		
X/295 Oe	536985.19	163343.68	-65433.41	164101.53	747	
295.01	536984.47	163337.93	-65434.28	164095.77		

ejni sektor: X
Grenzabschnitt:Stran: 38
Seite:

Številka točke Punkt- nummer	Gauß - Krügerjeve koordinate Gauß - Krüger Koordinaten				Nadmorska višina Höhe über Adria	Opombe Anmerkungen
	Slovenski sistem Slowenisches System		Avstrijski sistem M 34 Österreichisches System M 34			
	Y	X	Y	X		
1	2	3	4	5	6	7
295.02	536975.26	163334.43	-65443.55	164092.44		
295.03	536967.50	163330.90	-65451.36	164089.03		
295.04	536959.11	163327.03	-65459.82	164085.31		
X/296 RS	536958.46	163319.07	-65460.56	164077.37	757	
296.01	536955.57	163323.77	-65463.42	164082.10		
296.02	536953.28	163321.90	-65465.74	164080.27		
296.03	536952.26	163317.83	-65466.83	164076.22		
X/297 Oe	536914.94	163310.57	-65504.23	164069.61	770	
X/297 RS	536917.63	163301.15	-65501.73	164060.15	771	
297.00	536916.28	163305.89	-65503.01	164064.89		
X/298	536884.75	163290.87	-65534.75	164050.41	784	
X/299	536869.43	163282.18	-65550.21	164041.98	793	
X/300	536845.86	163270.93	-65573.98	164031.13	807	
X/301	536837.27	163268.41	-65582.61	164028.76	813	
X/302	536808.21	163252.30	-65611.94	164013.14	830	
X/303	536786.76	163250.48	-65633.42	164011.69	836	
X/304	536753.99	163237.25	-65666.41	163999.02	847	
X/305	536748.50	163234.10	-65671.96	163995.96	848	
X/306	536732.45	163227.55	-65688.12	163989.68	853	
X/307	536728.85	163238.17	-65691.54	164000.36	852	
X/308	536725.57	163251.32	-65694.59	164013.57	851	
X/309	536720.27	163257.27	-65699.79	164019.62	851	
X/310	536703.77	163262.69	-65716.20	164025.31	849	
X/311	536693.11	163264.97	-65726.82	164027.78	846	
X/311 Oe	536687.82	163267.61	-65732.07	164030.50	846	
311.00	536690.43	163266.29	-65729.48	164029.20		
311.01	536683.80	163260.83	-65736.21	164023.85		
311.02	536665.88	163249.53	-65754.31	164012.84		
X/312 RS	536638.36	163228.15	-65782.21	163991.88	839	
312.01	536638.05	163230.13	-65782.47	163993.91		

ejni sektor: X
Grenzabschnitt: XStran: 39
Seite:

Številka točke Punkt- nummer	Gauß - Krügerjeve koordinate Gauß - Krüger Koordinaten				Nadmorska višina Höhe über Adria	Opombe Anmerkungen
	Slovenski sistem Slowenisches System		Avstrijski sistem M 34 Österreichisches System M 34			
	Y	X	Y	X		
1	2	3	4	5	6	7
312.02	536628.38	163227.19	-65792.18	163991.13		
X/313 Oe	536611.33	163224.17	-65809.30	163988.36	837	
313.01	536602.86	163220.08	-65817.83	163984.45		
X/314 RS	536585.57	163220.11	-65835.13	163984.75	833	
314.01	536586.23	163221.40	-65834.43	163986.04		
314.02	536567.05	163227.80	-65853.51	163992.76		
314.03	536557.86	163231.79	-65862.62	163996.92		
X/315 Oe	536535.38	163245.46	-65884.89	164010.95	827	
315.01	536535.31	163244.05	-65884.97	164009.55		
X/316 RS	536517.35	163247.53	-65902.88	164013.32	828	
316.01	536518.50	163248.69	-65901.70	164014.46		
316.02	536510.75	163255.08	-65909.34	164020.99		
316.03	536507.95	163259.34	-65912.08	164025.29		
316.04	536500.91	163266.44	-65919.00	164032.51		
X/317 Oe	536487.42	163277.91	-65932.30	164044.21	825	
317.01	536486.39	163276.83	-65933.34	164043.14		
X/318 RS	536469.81	163285.58	-65949.78	164052.18	824	
318.01	536471.19	163286.20	-65948.38	164052.76		
318.02	536469.45	163289.81	-65950.06	164056.41		
318.03	536462.45	163298.64	-65956.91	164065.35		
318.04	536457.67	163307.44	-65961.54	164074.23		
318.05	536446.47	163333.12	-65972.32	164100.10		
X/319 Oe	536444.51	163338.64	-65974.18	164105.67	823	
319.01	536443.61	163337.30	-65975.11	164104.33		
319.02	536432.25	163348.02	-65986.29	164115.24		
319.03	536427.02	163352.88	-65991.43	164120.18		
X/320 RS	536418.71	163354.67	-65999.71	164122.14	824	
320.01	536417.27	163358.48	-66001.09	164125.94		
X/321 Oe	536399.25	163364.57	-66019.00	164132.36	822	
321.01	536386.02	163366.55	-66032.21	164134.54		

ejni sektor: X
Grenzabschnitt:Stran: 40
Seite:

Številka točke Punkt- nummer	Gauß - Krügerjeve koordinate Gauß - Krüger Koordinaten				Nadmorska višina Höhe über Adria	Opombe Anmerkungen
	Slovenski sistem Slowenisches System		Avstrijski sistem M 34 Österreichisches System M 34			
	Y	X	Y	X		
1	2	3	4	5	6	7
321.02	536381.66	163369.10	-66036.53	164137.16		
X/322 Oe	536378.63	163373.00	-66039.48	164141.15	821	
322.00	536376.67	163371.52	-66041.48	164139.67		
X/322	536371.67	163369.39	-66046.50	164137.66	826	
X/323	536339.75	163343.28	-66078.86	164112.09	856	
X/324	536323.59	163328.73	-66095.27	164097.82	871	
X/325	536308.43	163319.33	-66110.60	164088.67	882	
X/326	536301.87	163314.09	-66117.24	164083.55	884	
X/327	536282.84	163331.38	-66135.98	164101.16	877	
X/328	536257.66	163359.33	-66160.69	164129.53	865	
X/329	536232.57	163391.32	-66185.24	164161.94	854	
X/330	536190.48	163433.79	-66226.61	164205.13	837	
X/331	536096.63	163481.44	-66319.66	164254.37	824	
X/331.01	536081.50	163482.82	-66334.77	164256.01	824	
X/332	536035.68	163486.85	-66380.52	164260.82	827	
X/333	535965.78	163504.35	-66450.11	164279.49	834	
X/334	535931.25	163505.41	-66484.62	164281.15	844	
X/335	535904.73	163505.23	-66511.15	164281.42	847	
X/336	535900.27	163505.17	-66515.61	164281.44	847	
X/337	535890.19	163522.38	-66525.40	164298.81	844	
X/338	535872.13	163551.09	-66542.97	164327.82	838	
X/339	535837.58	163533.34	-66577.82	164310.66	840	
X/340	535831.52	163575.73	-66583.15	164353.16	839	
X/341	535800.37	163576.18	-66614.32	164354.13	849	
X/342	535781.00	163576.82	-66633.67	164355.09	852	
XI/1	535761.98	163578.09	-66652.67	164356.69	856	

Mejni sektor: X
Grenzabschnitt:

TRIGONOMETRIČNE TOČKE
IN DRUGE TRAJNO STABILIZIRANE POLIGONSKE TOČKE

FESTPUNKTE
UND DAUERHAFT STABILISIERTE POLYGONPUNKTE

Mejni sektor: **X**
Grenzabschnitt:Stran: **41**
Seite:

Številka točke Punkt- nummer	Gauß - Krügerjeve koordinate Gauß - Krüger Koordinaten				Nadmorska višina Höhe über Adria	Opombe Anmerkungen
	Slovenski sistem Slowenisches System		Avstrijski sistem M 34 Österreichisches System M 34			
	Y	X	Y	X		
1	2	3	4	5	6	7
TRIGONOMETRIČNE TOČKE TRIGONOMETRISCHE PUNKTE						
89/II	536822.55	161778.46			984.93	antena Antenne
89z ₂ /II	537041.75	161763.50			955.77	
94c/II	543748.78	152138.13				antena Antenne
528/IV	542153.89	165654.29			503.09	
566c/IV	544702.72	152481.83				zvonik Knauf 21-207 T1
611/IV	539203.39	163240.99			792.70	
611z ₂ /IV	539237.91	163298.88			786.68	zvonik Knauf
612/IV	537603.56	163514.41			787.31	
612z ₂ /IV	537411.18	163281.40			811.51	zvonik Knauf
613/IV	536442.89	163040.68			922.32	
614z ₁ /IV	535555.09	163486.78			909.13	zvonik Knauf
614c/IV	535538.26	163558.78	-66876.72	164341.09	940.96	
614z ₂ /IV	535761.98	163578.09			855.89	zvonik Knauf
614/z ₃	535763.51	163578.87	-66651.13	164357.44	854.16	
617/IV	535382.03	162479.70			862.09	zvonik Knauf
2-191 T1			-46790.23	179685.09	310.79	
25-207 T1			-58713.50	164678.00		zvonik Knauf
29-207	541169.60	165733.15	-61208.60	166420.07	516.00	
33-190 T1			-67077.02	182777.93	594.99	zvonik Knauf
37-207 M1	539494.66	167696.72	-62850.27	168412.02	496.34	
40-207 T1	535306.10	168154.71	-67031.02	168940.97	558.13	zvonik Knauf
41-190 M1			-68907.55	183348.87		
43-2027 T1	536180.28	169351.22	-66136.57	170122.66	406.55	zvonik Knauf
58-207 J1			-59809.68	173221.45	526.00	
65-207 T1			-66749.16	174864.74	660.58	zvonik Knauf
133-207			-62473.03	165441.20	670.71	
162-207	537675.04	164425.36	-64725.30	165171.55	691.31	

Mejni sektor: X
Grenzabschnitt:Stran: 42
Seite:

Številka točke Punkt- nummer	Gauß - Krügerjeve koordinate Gauß - Krüger Koordinaten				Nadmorska višina Höhe über Adria	Opombe Anmerkungen
	Slovenski sistem Slowenisches System		Avstrijski sistem M 34 Österreichisches System M 34			
	Y	X	Y	X		
1	2	3	4	5	6	7
163-207	542012.00	165786.12	-60365.32	166458.80	480.85	zvonik Knauf
164-207			-59882.75	167932.12	302.68	
166-207			-66651.13	164357.44	854.09	
166-207 T1			-66876.74	164341.19	941.18	
167-207	538611.10	164058.68	-63795.46	164789.00	670.36	
167-207 A2	538556.11	164297.74	-63846.41	165028.99	693.27	
NT527	542212.47	166761.05			415.85	
NT528	542671.49	166136.31			434.79	
NT529	540060.33	162869.05			817.04	
NT530	539256.74	162295.07			833.23	
NT531	539788.54	164387.90			660.20	
NT532	541405.89	164549.68			617.86	
NT533	540733.94	164215.34			648.23	
NT534	536035.00	163484.89			826.86	
NT535	538188.04	163602.17			736.69	
NT536	541548.16	165419.87			506.72	
NT537	534701.38	159881.35			295.32	
NT538	538478.41	163059.70			589.92	
NT538z ₂	538479.14	163060.33			590.00	
NT790	535757.56	164766.56			750.81	
NT790z ₂	535674.66	164802.38			739.65	

Die Vermessungsfachleute der "Ständigen Österreichisch - Slowenischen Grenzkommission" haben das vorliegende "Koordinatenverzeichnis" für den Grenzabschnitt X verfasst, geprüft und in Ordnung befunden.

Geodetski strokovnjaki "Stalne slovensko - avstrijske komisije za mejo" so izdelali ta "Seznam koordinat" za mejni sektor X, ga pregledali in ugotovili, da je v redu.


Der österreichische
Vermessungsfachmann:

Avstrijski
geodetski strokovnjak:


.....
Dipl.-Ing. Manfred NEUBAUER

Der slowenische
Vermessungsfachmann:

Slovenski
geodetski strokovnjak:


.....
Dipl.-Ing. Gregor LOBNIK

Die "Ständige Österreichisch - Slowenische Grenzkommission" hat das vorliegende "Koordinatenverzeichnis" für den Grenzabschnitt X anlässlich ihrer 16. Tagung genehmigt (Niederschrift vom 5. Juni 2008).

"Stalna slovensko - avstrijska komisija za mejo" je odobrila ta "Seznam koordinat" za mejni sektor X na svojem 16. zasedanju (zapisnik z dne 5. junija 2008).

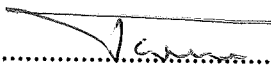
Seggauberg,

am
dne

5. Juni 2008
5. junija 2008

Der Vorsitzende der
österreichischen Delegation der
Grenzkommission:


Predsednik
avstrijske delegacije
Komisije za mejo:


.....
Dipl.-Ing. Dr. Christoph TWAROCH



Der Vorsitzende
der slowenischen Delegation der
Grenzkommission:

Predsednik
slovenske delegacije
Komisije za mejo:


.....
Dipl.-Ing. Tomaž PETEK

