

ANLAGE 10

zu Artikel 4 des Vertrages zwischen der Republik Österreich und der Republik Slowenien über den Verlauf der Staatsgrenze in den Grenzabschnitten VIII bis XV und XXII bis XXVII

PRILOGA 10

k členu 4 Pogodbe med Republiko Slovenijo in Republiko Avstrijo o poteku državne meje na mejnih sektorjih VIII do XV in XXII do XXVII

STAATSGRENZE  
REPUBLIK ÖSTERREICH - REPUBLIK SLOWENIEN

DRŽAVNA MEJA  
REPUBLIKE SLOVENIJE - REPUBLIKE AVSTRIJE

GRENZBESCHREIBUNG

OPIS MEJE

Grenzabschnitt XI

Mejni sektor XI

2008

## ERLÄUTERUNGEN ZUR GRENZBESCHREIBUNG

In den einzelnen Spalten sind eingetragen:

Spalte 1: Die Nummern der Grenzzeichen in fortlaufender Reihenfolge. Der Standort des Grenzzeichens wird bei indirekter Vermarkung durch die Symbole "Oe" oder "RS" angegeben.

Es bedeutet:

**Oe** ..... Grenzzeichen steht auf österreichischem Gebiet

**RS** ..... Grenzzeichen steht auf slowenischem Gebiet

Spalte 2: Typen und Material der Grenzzeichen nach folgendem Schlüssel:

A ...Grenzstein der Type A	a ... Grenzplatte der Type A	1 ... Beton
B ...Grenzstein der Type B	b ... Grenzplatte der Type B	2 ... Marmor
C ...Grenzstein der Type C	c ... Grenzplatte der Type C	3 ... Granit
D ...Grenzstein der Type D		4 ... Messing
F ...Findling, Kreuz im Fels		5 ... Bronze
R ...Metallmarke		

Spalte 3: Bei indirekter Vermarkung ist die Entfernung vom Grenzzeichen zum Grenzpunkt, aus Koordinaten berechnet, angegeben.

Spalte 4: Die Entfernung zum nächstfolgenden Grenzzeichen aus Koordinaten berechnet und von der Projektionsverzerrung befreit.

Spalte 5: Die Angabe der Nummern der unvermarkten Bruchpunkte der Grenzlinie bis zum nächstfolgenden Grenzzeichen.

Die unvermarkten Bruchpunkte der Grenzlinie zwischen zwei Grenzzeichen mit ganzzahliger Nummer erhalten die Bezeichnung des vorausgehenden Grenzzeichens unter Zusatz eines Punktes und der Ziffern 01, 02, 03 usw.

Bruchpunkte der Grenzlinie, die durch Grenzzeichen mit ganzzahliger Nummer indirekt vermarkt sind, erhalten die Bezeichnung dieses Grenzzeichens unter Zusatz eines Punktes und der Ziffern 00.

Spalte 6: Die verbale Beschreibung des Grenzverlaufes.

Spalte 7: Die Nummer des zugehörigen Blattes des Grenzplanes.

Spalte 8: Anmerkungen.

## POJASNILA K OPISU MEJE

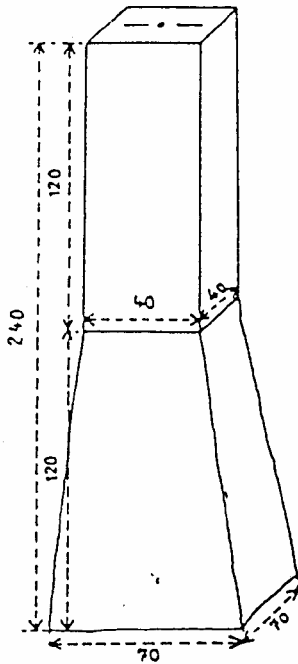
V posameznih rubrikah je navedeno:

- Rubrika 1: Številke mejnih znakov v aritmetičnem vrstnem redu. Položaj mejnega znaka je pri indirektni označitvi naveden s simboloma "RS" ali "Oe".  
To pomeni:  
**RS** ..... mejni znak stoji na slovenskem ozemlju  
**Oe** ..... mejni znak stoji na avstrijskem ozemlju
- Rubrika 2: Tipi in materiali mejnih znakov po naslednjem ključu:
- |                                   |                           |                |
|-----------------------------------|---------------------------|----------------|
| A ... mejnik tipa A               | a ... mejna plošča tipa A | 1 ... beton    |
| B ... mejnik tipa B               | b ... mejna plošča tipa B | 2 ... marmor   |
| C ... mejnik tipa C               | c ... mejna plošča tipa C | 3 ... granit   |
| D ... mejnik tipa D               |                           | 4 ... medenina |
| F ... naravna skala, križ v steni |                           | 5 ... bron     |
| R ... kovinski čep                |                           |                |
- Rubrika 3: Pri indirektnem označevanju je navedena razdalja mejnega znaka do mejne točke, izračunane iz koordinat.
- Rubrika 4: Razdalja do naslednjega mejnega znaka izračunana iz koordinat in brez projekcijskih popravkov.
- Rubrika 5: Navedbe številke neoznačenih lomnih točk mejne črte do naslednjega mejnega znaka. Neoznačene lomne točke mejne črte med dvema mejnima znakoma s celoštevilčno številko dobijo oznako predhodnega mejnega znaka z dodatkom pike in številke 01, 02, 03, itd.  
Lomne točke mejne črte, ki so indirektno označene z mejnimi znaki s celoštevilčno številko, dobijo oznako tega mejnega znaka z dodatkom pike in številke 00.
- Rubrika 6: Besedni opis poteka meje
- Rubrika 7: Številka pripadajočega lista mejnega načrta
- Rubrika 8: Opombe

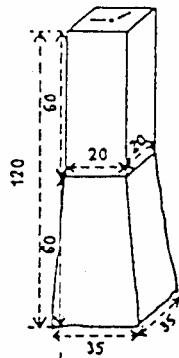
# SKIZZEN DER VERWENDETEN TYPEN DER GRENZZEICHEN SKICE UPORABLJENIH TIPOV MEJNIH ZNAKOV

## Grenzstein Mejnik

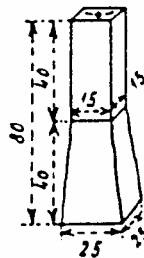
Type A  
Tip A



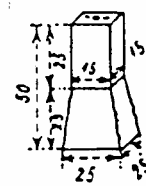
Type B  
Tip B



Type C  
Tip C

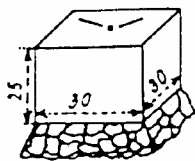


Type D  
Tip D

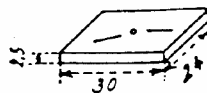


## Grenzplatte Mejna plošča

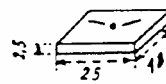
Type A  
Tip A



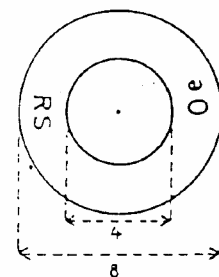
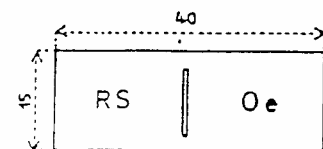
Type B  
Tip B



Type C  
Tip C



Metallmarke mit Plakette  
Kovinski čep s ploščo



Mejni sektor: XI  
Grenzabschnitt:Stran: 1  
Seite:

Številka mejnega znaka	Tip in material	Oddaljenost do mejne točke v m	Oddaljenost do naslednjega mejnega znaka v m	Številka mejne točke	Opis poteka meje	Mejni načrt številka lista	Opombe
Nummer des Grenzzeichens	Type und Material	Entfernung zum Grenzpunkt in m	Entfernung zum nächstfolgenden Grenzzeichen in m	Grenzpunkt-nummer	Beschreibung des Grenzverlaufes	Grenzplan Blatt Nr.	Anmerkungen
1	2	3	4	5	6	7	8
XI/1	A 1		53.45				
2	C 1		31.65				
3	C 1		77.85				
4	C 1		54.70				
5	C 1		83.78				
6	C 1		42.23				
7	C 1		60.85				
8	C 1		33.14				
9	C 1		55.29				
10	C 1		47.85			1	
11	C 1		95.17				
12	C 1		61.90				
13	C 1		28.06				
14	C 1		49.78				
15	C 1		49.50				
16	C 1		81.73		V ravni črti do naslednjega mejnega znaka		
17	C 1		25.03				
18	C 1		12.66		Geradlinig zum nächsten Grenzzeichen		
19	C 1		50.19				
20	C 1		64.69				
21	C 1		55.45				
22	C 1		77.20				
23	C 1		99.56				
24	B 1		86.84				
25	C 1		18.82				
26	C 1		45.08				
27	C 1		36.71			2	
28	C 1		20.73				
29	C 1		35.86				
30	C 1		35.16				
31	C 1		83.71				
32	C 1		56.77				
33	C 1		107.96				
34	C 1		88.29			3	
34.01	C 1		35.41				
35	C 1		49.34				

Mejni sektor: XI  
Grenzabschnitt:Stran: 2  
Seite:

Številka mejnega znaka	Tip in material	Oddaljenost do mejne točke v m	Oddaljenost do naslednjega mejnega znaka v m	Številka mejne točke	Opis poteka meje	Mejni načrt številka lista	Opombe
Nummer des Grenzzeichens	Type und Material	Entfernung zum Grenzpunkt in m	Entfernung zum nächstfolgendem Grenzzeichen	Grenzpunkt-nummer	Beschreibung des Grenzverlaufes	Grenzplan Blatt Nr.	Anmerkungen
1	2	3	4	5	6	7	8
36	C 1		40.55		V ravni črti do naslednjega mejnega znaka  Geradlinig zum nächsten Grenzzeichen	3	
37	C 1		75.58				
38	C 1		30.38				
39	C 1		37.21				
40	C 1		30.88				
41	C 1		75.52				
42	C 1		31.06				
43	C 1		56.34				
44	C 1		40.77				
45	C 1		59.65				
46	C 1		46.82				
47	C 1		41.93				
48	C 1		38.43				
49	C 1		51.14				
50	C 1		38.49				
51	C 1		34.06				
52	C 1		104.22				
53	B 1		31.00		4	Mejni prehod Gradišče Grenzübergang Schlossberg	
54	B 1		45.75				
55	C 1		85.14		V ravni črti do naslednjega mejnega znaka  Geradlinig zum nächsten Grenzzeichen		
56	C 1		32.71				
57	C 1		13.84				
58	C 1		66.06				
59	C 1		63.50				
60	C 1		42.69				
61	C 1		74.11				
62	C 1		78.25				
63	C 1		43.80		64.00	5	
			43.80				
64 RS	C 1	3.09	32.96				
64 Oe	C 1	3.09	33.19				
64.01	C 1		22.29				
					Od mejnega znaka XI/63 v ravni črti preko mejne točke 64.00 do mejnega znaka XI/64.01		
					Vom Grenzzeichen XI/63 geradlinig über den Grenzpunkt 64.00 zum Grenzzeichen XI/64.01		

Mejni sektor: XI  
Grenzabschnitt:Stran: 3  
Seite:

Številka mejnega znaka	Tip in material	Oddaljenost do mejne točke v m	Oddaljenost do naslednjega mejnega znaka v m	Številka mejne točke	Opis poteka meje	Mejni načrt številka lista	Opombe
Nummer des Grenzzeichens	Type und Material	Entfernung zum Grenzpunkt in m	Entfernung zum nächstfolgenden Grenzzeichen in m	Grenzpunkt-nummer	Beschreibung des Grenzverlaufes	Grenzplan Blatt Nr.	Anmerkungen
1	2	3	4	5	6	7	8
65	C 1		24.19				
66	c 1		56.99				
67	C 1		50.81				
68	C 1		66.99				
69	C 1		38.82				
70	C 1		108.92			5	
71	C 1		16.82				
72	C 1		30.59				
73	C 1		69.86		V ravni črti do naslednjega mejnega znaka		
74	C 1		79.16		Geradlinig zum nächsten Grenzzeichen		
75	C 1		45.33				
76	C 1		54.53				
77	C 1		55.67				
78	C 1		51.40				
79	C 1		38.84				
80	C 1		60.47				
81	C 1		69.40				
82	B 1		56.89				
83	C 1		23.90				
84	C 1		30.37				
85	C 1		31.71				
86	C 1		41.53		Od mejnega znaka XI/86 v ravni črti preko mejne točke 87.00 do mejnega znaka XI/88	6	
			41.09				
87 RS	C 1	1.87	16.25	87.00			
87 Oe	C 1	1.81	12.57		Vom Grenzzeichen XI/86 geradlinig über den Grenzpunkt 87.00 zum Grenzzeichen XI/88		
88	C 1		40.28				
89	B 1		42.21				
90	C 1		56.53		V ravni črti do naslednjega mejnega znaka		
91	C 1		57.07				
92	C 1		35.18				
93	C 1		23.35		Geradlinig zum nächsten Grenzzeichen		
94	C 1		66.29				
95	C 1		35.49				
96	C 1		52.12				

Mejni sektor: XI  
Grenzabschnitt:Stran: 4  
Seite:

Številka mejnega znaka	Tip in material	Oddaljenost do mejne točke v m	Oddaljenost do naslednjega mejnega znaka v m	Številka mejne točke	Opis poteka meje	Mejni načrt številka lista	Opombe
Nummer des Grenzzeichens	Type und Material	Entfernung zum Grenzpunkt in m	Entfernung zum nächstfolgenden Grenzzeichen in m	Grenzpunkt- nummer	Beschreibung des Grenzverlaufes	Grenz- plan Blatt Nr.	Anmerkungen
1	2	3	4	5	6	7	8
97	C 1		64.38		V ravni črti do naslednjega mejnega znaka  Geradlinig zum nächsten Grenzzeichen	6	
98	C 1		74.72				
99	C 1		51.94				
100	C 1		13.08				
101	C 1		70.82				
102	C 1		89.75				
103	C 1		40.89				
104	C 1		64.87				
105	C 1		18.87				
106	C 1		40.92				
107	C 1		27.71				
108	C 1		43.57				
109	C 1		66.13				
110	C 1		50.96				
111	C 1		60.96				
112	C 1		18.38	112.01	Od mejnega znaka XI/112 v ravni črti preko mejne točke 112.01 do mejnega znaka XI/113	7	
113	C 1		13.58		Vom Grenzzeichen XI/112 geradlinig über den Grenzpunkt 112.01 zum Grenzzeichen XI/113		
114	C 1		10.17		V ravni črti do naslednjega mejnega znaka  Geradlinig zum nächsten Grenzzeichen		
115	C 1		66.95				
116	C 1		24.80				
117	C 1		20.03				
118	C 1		66.07				
119	C 1		29.82				
120	C 1		56.15				
121	C 1		43.22				
122	C 1		102.37				
123	C 1		103.97				



Mejni sektor: XI  
Grenzabschnitt:Stran: 5  
Seite:

Številka mejnega znaka  Nummer des Grenzzeichens	Tip in material  Type und Material	Oddaljenost do mejne točke v m  Entfernung zum Grenzpunkt in m	Oddaljenost do naslednjega mejnega znaka v m  Entfernung zum nächstfolgenden Grenzzeichen in m	Številka mejne točke  Grenzpunkt-nummer	Opis poteka meje  Beschreibung des Grenzverlaufes	Mejni načrt številka lista  Grenzplan Blatt Nr.	Opombe  Anmerkungen
1	2	3	4	5	6	7	8
124	C 1		109.51		V ravni črti do naslednjega mejnega znaka  Geradlinig zum nächsten Grenzzeichen	7	
125	C 1		19.88				
126	C 1		40.71				
127	C 1		28.01				
128	C 1		14.90				
129	C 1		16.54				
130	C 1		49.01				
131	C 1		26.07				
132	B 1		40.95				
133	C 1		74.67				
134	C 1		76.27				
135	C 1		67.84				
136	C 1		52.88				
137	C 1		30.79				
138	C 1		52.57				
139	C 1		71.83				
140	C 1		46.73				
141	C 1		49.96				
142	C 1		62.04				
143	C 1		56.24				
144	B 1		138.90				
145	C 1		46.01				
146	C 1		102.80				
147	C 1		68.70				
148	C 1		35.59				
149	C 1		92.96				
150	C 1		81.91				
151	C 1		61.43				
152	C 1		85.58				
153	C 1		107.04				
154	C 1		37.62				
155	C 1		50.50				
156	C 1		34.20				
157	C 1		24.80				
158	C 1		18.45				
159	C 1		43.06				
						8	
						9	

Mejni sektor: XI  
Grenzabschnitt:Stran: 6  
Seite:

Številka mejnega znaka  Nummer des Grenzzeichens	Tip in material  Type und Material	Oddaljenost do mejne točke v m  Entfernung zum Grenzpunkt in m	Oddaljenost do naslednjega mejnega znaka v m  Entfernung zum nächstfolgenden Grenzzeichen in m	Številka mejne točke  Grenzpunkt-nummer	Opis poteka meje  Beschreibung des Grenzverlaufes	Mejni načrt številka lista  Grenzplan Blatt Nr.	Opombe  Anmerkungen
1	2	3	4	5	6	7	8
160	C 1		27.63				
161	C 1		46.75				
162	C 1		23.49				
163	C 1		90.31				
164	C 1		84.02				
165	C 1		33.75				
166	C 1		41.43				
167	C 1		83.18			9	
168	C 1		79.04				
169	C 1		16.79				
170	C 1		28.00				
171	C 1		24.00				
172	C 1		41.86				
173	C 1		38.58		V ravni črti do naslednjega mejnega znaka		
174	C 1		77.22				
175	C 1		44.65				
176	C 1		58.79		Geradlinig zum nächsten Grenzzeichen		
177	B 1		50.65				
178	C 1		49.24				
179	C 1		97.92				
180	C 1		77.40				
181	C 1		29.91				
182	C 1		82.00				
183	C 1		30.72				
184	C 1		29.95				
185	C 1		90.53			10	
186	C 1		48.83				
187	C 1		36.27				
188	C 1		17.67				
189	C 1		47.16				
190	C 1		44.68				
191	C 1		43.04				
192	C 1		27.32				
193	C 1		30.82				
194	C 1		65.53				
195	C 1		115.18				

Mejni sektor: XI  
Grenzabschnitt:Stran: 7  
Seite:

Številka mejnega znaka  Nummer des Grenzzeichens	Tip in material  Type und Material	Oddaljenost do mejne točke v m  Entfernung zum Grenzpunkt in m	Oddaljenost do naslednjega mejnega znaka v m  Entfernung zum nächstfolgenden Grenzzeichen in m	Številka mejne točke  Grenzpunkt-nummer	Opis poteka meje  Beschreibung des Grenzverlaufes	Mejni načrt številka lista  Grenzplan Blatt Nr.	Opombe  Anmerkungen
1	2	3	4	5	6	7	8
196	C 1		62.09				
197	C 1		37.12				
198	C 1		34.38				
199	C 1		50.24				
200	C 1		110.20				
201	C 1		44.85				
202	C 1		28.55				
203	C 1		19.21				
204	C 1		45.44				
205	C 1		45.55			11	
206	C 1		46.62				
207	C 1		44.72				
208	B 1		25.81				
209	C 1		38.28		V ravni črti do naslednjega mejnega znaka		
210	C 1		56.40				
211	C 1		37.72				
212	C 1		40.31		Geradlinig zum nächsten Grenzzeichen		
213	C 1		95.74				
214	C 1		40.08				
215	C 1		87.00				
216	C 1		35.20				
217	C 1		106.56				
218	B 1		35.44				
219	C 1		68.65				
220	C 1		52.48				
221	C 1		21.96				
222	C 1		32.56				
223	B 1		94.66			12	Mejni prehod Kapla Grenzübergang Amfels
224	C 1		88.48		V ravni črti do naslednjega mejnega znaka		
225	C 1		57.20				
					Geradlinig zum nächsten Grenzzeichen		

Mejni sektor: XI  
Grenzabschnitt:Stran: 8  
Seite:

Številka mejnega znaka  Nummer des Grenzzeichens	Tip in material  Type und Material	Oddaljenost do mejne točke v m  Entfernung zum Grenzpunkt in m	Oddaljenost do naslednjega mejnega znaka v m  Entfernung zum nächstfolgenden Grenzzeichen in m	Številka mejne točke  Grenzpunkt-nummer	Opis poteka meje  Beschreibung des Grenzverlaufes	Mejni načrt številka lista  Grenzplan Blatt Nr.	Opombe  Anmerkungen
1	2	3	4	5	6	7	8
226	C 1		54.42				
227	C 1		56.64				
228	C 1		121.46				
229	C 1		39.42				
230	C 1		61.23				
231	B 1		93.18			12	
232	C 1		110.87				
233	C 1		48.30				
234	C 1		70.57				
235	C 1		40.55				
236	C 1		73.07				
237	B 1		112.99				
238	C 1		54.52				
239	C 1		39.56		V ravni črti do naslednjega mejnega znaka		
240	C 1		56.93				
241	C 1		46.58				
242	C 1		49.95		Geradlinig zum nächsten Grenzzeichen		
243	C 1		47.29				
244	C 1		27.17				
245	C 1		51.87				
246	C 1		39.43				
247	B 1		32.40			13	
248	C 1		32.59				
249	C 1		35.21				
250	C 1		35.98				
251	C 1		23.70				
252	C 1		43.27				
253	C 1		41.54				
254	C 1		67.08				
255	C 1		41.28				
256	C 1		30.35				
257	C 1		64.11				
258	B 1		17.60				
259	C 1		29.07				

Mejni sektor: XI  
Grenzabschnitt:Stran: 9  
Seite:

Številka mejnega znaka  Nummer des Grenzzeichens	Tip in material  Type und Material	Oddaljenost do mejne točke v m  Entfernung zum Grenzpunkt in m	Oddaljenost do naslednjega mejnega znaka v m  Entfernung zum nächstfolgenden Grenzzeichen in m	Številka mejne točke  Grenzpunkt-nummer	Opis poteka meje  Beschreibung des Grenzverlaufes	Mejni načrt številka lista  Grenzplan Blatt Nr.	Opombe  Anmerkungen
1	2	3	4	5	6	7	8
260	C 1		29.24		V ravni črti do naslednjega mejnega znaka  Geradlinig zum nächsten Grenzzeichen	13	
261	C 1		43.57				
262	C 1		45.95				
263	C 1		60.92				
264	C 1		46.32				
265	C 1		57.32				
266	C 1		48.93				
267	C 1		40.35				
268	C 1		16.66				
269	C 1		39.61				
270	C 1		25.39				
271	C 1		47.39				
272	C 1		42.43				
273	C 1		31.20				
274	C 1		38.41				
275	C 1		50.27				
276	C 1		48.42				
277	C 1		78.85				
278	C 1		44.09				
279	C 1		11.14				
280	C 1		13.95				
281	c 1		41.78				
282	B 1		37.59				
283	C 1		61.84				
284	C 1		26.51				
285	C 1		59.72				
286	C 1		52.95				
287	C 1		50.75				
288	C 1		61.54				
289	C 1		33.79				
290	C 1		47.42				
291	C 1		51.62				
292	C 1		80.61				
293	C 1		31.26				
						14	

Številka mejnega znaka Nummer des Grenzzeichens	Tip in material Type und Material	Oddaljenost do mejne točke v m Entfernung zum Grenzpunkt in m	Oddaljenost do naslednjega mejnega znaka v m Entfernung zum nächstfolgenden Grenzzeichen in m	Številka mejne točke Grenzpunkt-nummer	Opis poteka meje Beschreibung des Grenzverlaufes	Mejni načrt številka lista Grenzplan Blatt Nr.	Opombe Anmerkungen
1	2	3	4	5	6	7	8
294	C 1		43.04		V ravni črti do naslednjega mejnega znaka  Geradlinig zum nächsten Grenzzeichen	14	
295	B 1		93.23				
296	C 1		75.46				
297	C 1		20.09				
XII/1	A 1						
					Dolžina mejnega sektorja XI: 15.3 km Länge des Grenzabschnittes XI: 15.3 km		

Die Vermessungsfachleute der "Ständigen Österreichisch - Slowenischen Grenzkommision" haben die vorliegende "Grenzbeschreibung" für den Grenzabschnitt XI verfasst, geprüft und in Ordnung befunden.

Geodetski strokovnjaki "Stalne slovensko - avstrijske komisije za mejo" so izdelali ta "Opis meje" za mejni sektor XI, ga pregledali in ugotovili, da je v redu.


Der österreichische  
Vermessungsfachmann:

Avstrijski  
geodetski strokovnjak:

  
Dipl.-Ing. Manfred NEUBAUER

Der slowenische  
Vermessungsfachmann:

Slovenski  
geodetski strokovnjak:

  
Dipl.-Ing. Gregor LOBNIK

Die "Ständige Österreichisch - Slowenische Grenzkommision" hat die vorliegende "Grenzbeschreibung" für den Grenzabschnitt XI anlässlich ihrer 16. Tagung genehmigt (Niederschrift vom 5. Juni 2008).

"Stalna slovensko - avstrijska komisija za mejo" je odobrila ta "Opis meje" za mejni sektor XI na svojem 16. zasedanju (zapisnik z dne 5. junija 2008).

Seggauberg,


am  
dne

5. Juni 2008

5. junija 2008

Der Vorsitzende der  
österreichischen Delegation der  
Grenzkommision:


Predsednik  
avstrijske delegacije  
Komisije za mejo:

  
Dipl.-Ing. Dr. Christoph TWAROCH



Der Vorsitzende  
der slowenischen Delegation der  
Grenzkommision:

Predsednik  
slovenske delegacije  
Komisije za mejo:

  
Dipl.-Ing. Tomaž PETEK

