

ANLAGE 12

zu Artikel 4 des Vertrages zwischen der Republik Österreich und der Republik Slowenien über den Verlauf der Staatsgrenze in den Grenzabschnitten VIII bis XV und XXII bis XXVII

PRILOGA 12

k členu 4 Pogodbe med Republiko Slovenijo in Republiko Avstrijo o poteku državne meje na mejnih sektorjih VIII do XV in XXII do XXVII

STAATSGRENZE REPUBLIK ÖSTERREICH - REPUBLIK SLOWENIEN

DRŽAVNA MEJA REPUBLIKE SLOVENIJE - REPUBLIKE AVSTRIJE

GRENZPLAN

MEJNI NAČRT

Grenzabschnitt XI

Mejni sektor XI

2008

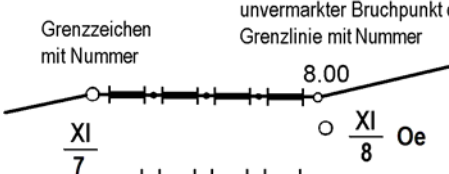




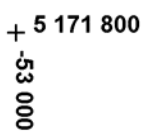
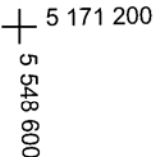
ERLÄUTERUNGEN ZUM GRENZPLAN

Der Grenzplan im Maßstab 1 : 2.000 für den Grenzabschnitt XI besteht aus 14 Blättern und enthält

- die Darstellung des Grenzverlaufes auf Grund der im Jahr 1998 durchgeführten Vermessung der Grenzzeichen und der Berechnung der unvermarkten Bruchpunkte der Grenzlinie;
- die Darstellung der topographischen Einzelheiten auf Grund von Orthophotos im Maßstab 1 : 2.000, wobei das Jahr des Bildfluges im Schriftfeld der Blätter des Grenzplanes angegeben ist;
- topographische Bezeichnungen auf der Grundlage der beiderseitigen staatlichen Kartenwerke;
- Namen und Grenzen der Katastralgemeinden und der Ortsgemeinden.

Die Stellung der Blätter des Grenzplanes ist aus der Übersichtskarte im Maßstab 1: 25.000 ersichtlich.

ZEICHENERKLÄRUNG:

	<p>Staatsgrenze</p> <p>Landesgrenze</p>
	<p>Ortsgemeindegrenze</p>
	<p>Katastralgemeindegrenze</p>
	<p>Triangulierungspunkt</p>
	<p>Polygonpunkt</p>
	<p>Koordinatennetzmarken im österreichischen System der Landesvermessung (Gauß-Krüger- Projektion M 34 östl. von Ferro)</p>
	<p>Koordinatennetzmarken im slowenischen System der Landesvermessung (Gauß-Krüger- Projektion 15 ° östl. von Greenwich)</p>







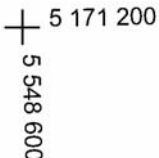
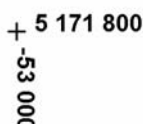
POJASNILA K MEJNEMU NAČRTU

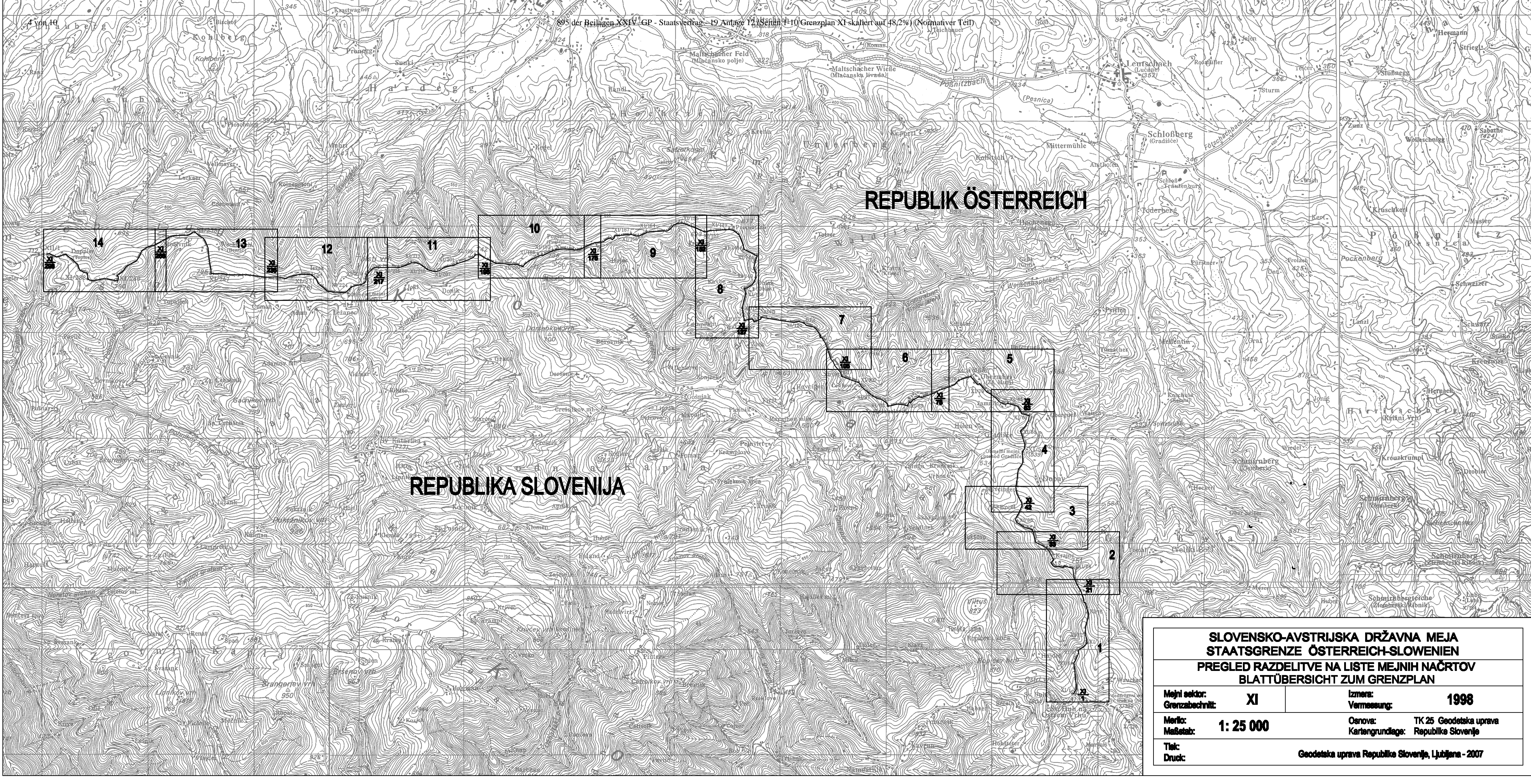
Mejni načrt v merilu 1: 2.000 za mejni sektor XI je sestavljen iz 14 listov in vsebuje:

- prikaz poteka meje na osnovi v letu 1998 opravljenih meritev mejnih znakov in izračuna neoznačenih lomnih točk mejne črte;
- prikaz topografskih podrobnosti na osnovi ortofota v merilu 1: 2.000, pri čemer je leto letalskega snemanja navedeno v izvenokvirnem opisu listov mejnega načrta;
- topografske oznake na osnovi obojestranskih državnih kartografskih materialov;
- imena in meje katastrskih in upravnih občin.

Razdelitev listov mejnega načrta je razviden iz pregledne karte v merilu 1:25.000.

POJASNILO ZNAKOV:

	državna meja
	deželna meja
	občinska meja
	meja katastrske občine
	trigonometrična točka
	poligonska točka
	označba koordinatne mreže v slovenskem Gauß-Krüger sistemu 15 ° vzhodno od Greenwich
	označba koordinatne mreže v avstrijskem Gauß-Krüger sistemu M 34 vzhodno od Ferro



REPUBLIK ÖSTERREICH

REPUBLIKA SLOVENIJA

SLOVENSKO-AVSTRIJSKA DRŽAVNA MEJA STAATSGRENZE ÖSTERREICH-SLOWENIEN PREGLED RAZDELITVE NA LISTE MEJNIH NAČRTOV BLATTÜBERSICHT ZUM GRENZPLAN			
Mejri sektor:	XI	Izmera:	1998
Grenzabschnitt:	XI	Vermessung:	1998
Merilo:	1: 25 000	Osnova:	TK 25 Geodetska uprava
Maßstab:	1: 25 000	Kartengrundlage:	Republike Slovenje
Tiuk:		Geodetska uprava Republike Slovenje, Ljubljana - 2007	
Druck:			

REPUBLIKA SLOVENIJA

Obč. Selnica ob Dravi

K.o. Gradišče

Lešnikova koča

Sv. Duh na Ostrem Vrh

Meddržavni mejni prehod
Sv. Duh na Ostrem vrhu

614x21V
856 m

614x31V = 166 - 207 A1

Grenzübergang Grosswalz


REPUBLIK ÖSTERREICH

Land Steiermark

Gem. Schloßberg

KG Großwalz

Waucher



SLOVENSKO-AVSTRIJSKA DRŽAVNA MEJA STAATSGRENZE ÖSTERREICH-SLOWENIEN		MEJNI NAČRT GRENZPLAN	
Mejni sektor: Grenzabschnitt: XI	Izmera: Vermessung: 1998	Štev. lista: Blatt Nr.: 1	
Merilo: Maßstab: 1:2000			
Letalsko snemanje in ortofoto: Bildflug und Orthophoto:		Geodetska uprava Republike Slovenije, Ljubljana - 2005	
Tisk: Druck:		Geodetska uprava Republike Slovenije, Ljubljana - 2007	

5 165 000
5 535 200

5 165 000

5 165 000
5 538 000

5 165 000
5 164 800
5 535 000

5 164 600
5 535 000

REPUBLIK ÖSTERREICH
Land Steiermark
Gem. Schloßberg
KG Großwalz

REPUBLIKA SLOVENIJA
Obč. Selnica ob Dravi
K.o. Gradišče

Krainz

NT790z2 = 27-207 A1
740 m △

NT790
761 m

741 m

000 m XI 34.01

XI 34

XI 33

XI 32

XI 31

XI 30

XI 29

XI 28

XI 27

XI 26

XI 25

XI 24

XI 23

XI 22

XI 21



SLOVENSKO-AVSTRIJSKA DRŽAVNA MEJA STAATSGRENZE ÖSTERREICH-SLOWENIEN		MEJNI NAČRT GRENZPLAN
Mejni sektor: Grenzabschnitt: XI	Izmera: Vermessung: 1998	Štev. lista: Blatt Nr.: 2
Merilo: Maßstab: 1:2000		
Letalsko snemanje in ortofoto: Bildflug und Orthophoto:	Geodetska uprava Republike Slovenije, Ljubljana - 2005	
Tisk: Druck:	Geodetska uprava Republike Slovenije, Ljubljana - 2007	

Havcinger

Brcel

REPUBLIK ÖSTERREICH

Land Steiermark

Gem. Schloßberg

KG Großwalz

REPUBLIKA SLOVENIJA

Obč. Selnica ob Dravi

K.o. Gradišče

5 165 200
5 165 400

5 166 000

5 166 200
5 166 400

5 166 000
5 165 200

XI/45

XI/44

XI/43

XI/42

XI/41

XI/40

XI/39

XI/38

XI/37

XI/36

XI/35

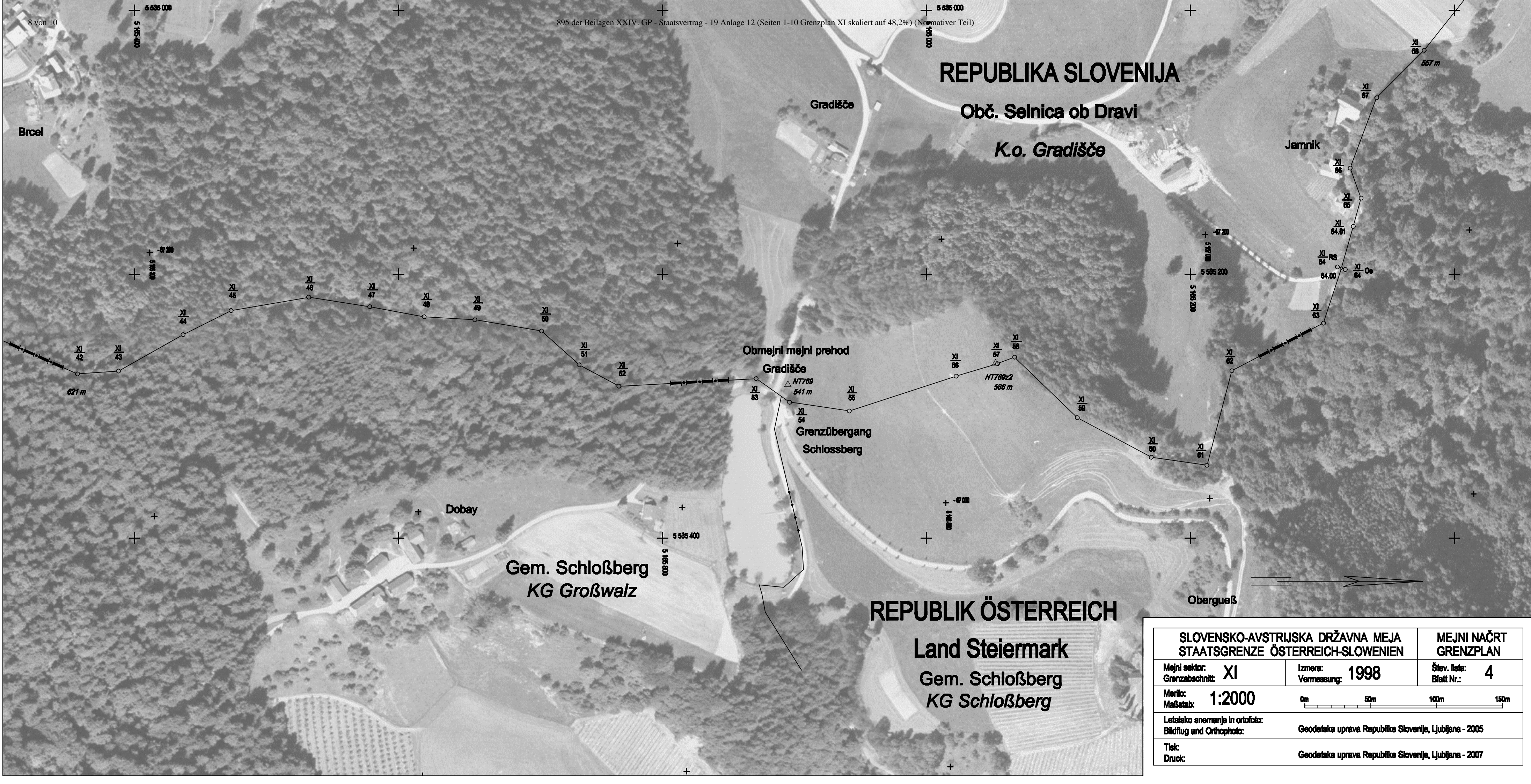
XI/34.01

XI/34

701 m
XI/33



SLOVENSKO-AVSTRIJSKA DRŽAVNA MEJA STAATSGRENZE ÖSTERREICH-SLOWENIEN		MEJNI NAČRT GRENZPLAN	
Mejni sektor: Grenzabschnitt: XI	Izmera: Vermessung: 1998	Štev. lista: Blatt Nr.: 3	
Merilo: Maßstab: 1:2000			
Letalsko snemanje in ortofoto: Bildflug und Orthophoto:	Geodetska uprava Republike Slovenije, Ljubljana - 2005		
Tisk: Druck:	Geodetska uprava Republike Slovenije, Ljubljana - 2007		



REPUBLIKA SLOVENIJA

Obč. Selnica ob Dravi

K.o. Gradišče

Obmejni mejni prehod

Gradišče

NT769
541 m

XI/54

Grenzübergang
Schlossberg

NT760z2
586 m

XI/57

XI/58

XI/59

XI/60

XI/61

XI/62

XI/63

XI/64

XI/65

XI/66

XI/67

XI/68

557 m

XI/42

XI/43

XI/44

XI/45

XI/46

XI/47

XI/48

XI/49

XI/50

XI/51

XI/52

5 535 400

5 166 800

5 161 000

5 535 200

5 166 200

5 166 200

5 535 000

5 166 200

5 166 000

5 535 000

5 166 800

5 535 400

Obergueß

Dobay

Gem. Schloßberg
KG Großwalz

REPUBLIK ÖSTERREICH

Land Steiermark

Gem. Schloßberg
KG Schloßberg

SLOVENSKO-AVSTRIJSKA DRŽAVNA MEJA
STAATSGRENZE ÖSTERREICH-SLOWENIEN


MEJNI NAČRT
GRENZPLAN

Mejni sektor:
Grenzabschnitt: XI

Izmera:
Vermessung: 1998

Štev. lista:
Blatt Nr.: 4

Merilo:
Maßstab: 1:2000

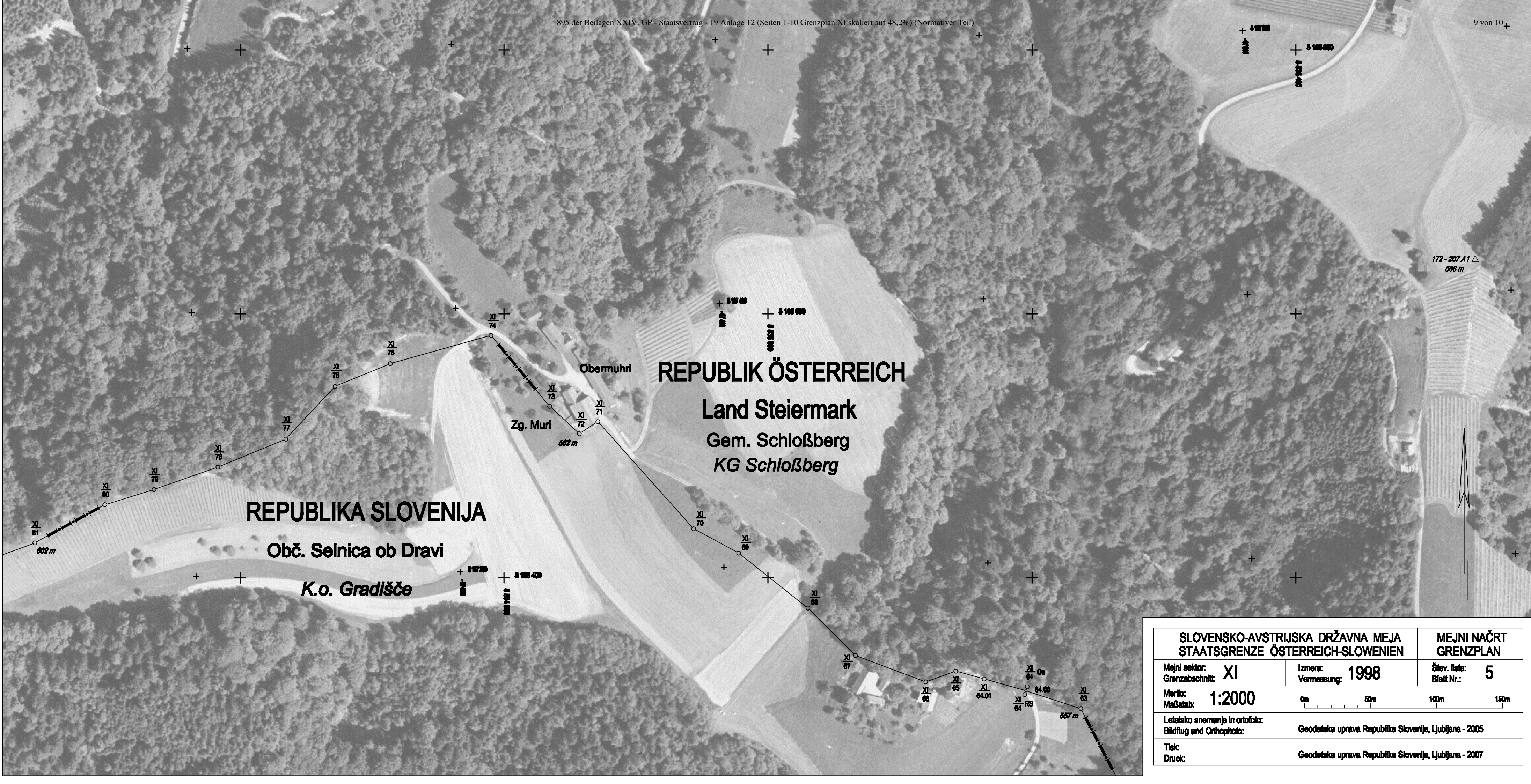


Letalsko snemanje in ortofoto:
Bildflug und Orthophoto:

Geodetska uprava Republike Slovenije, Ljubljana - 2005

Tisk:
Druck:

Geodetska uprava Republike Slovenije, Ljubljana - 2007



REPUBLIK ÖSTERREICH
Land Steiermark
 Gem. Schloßberg
 KG Schloßberg

REPUBLIKA SLOVENIJA
 Obč. Selnica ob Dravi
 K.o. Gradišče

SLOVENSKO-AVSTRIJSKA DRŽAVNA MEJA STAATSGRENZE ÖSTERREICH-SLOWENIEN		MEJNI NAČRT GRENZPLAN
Mejni sektor: Grenzabschnitt: XI	Izmera: Vermessung: 1998	Štev. lista: Blatt Nr.: 5
Merilo: Maßstab: 1:2000		
Letalsko snemanje in ortofoto: Bildflug und Orthophoto:	Geodetska uprava Republike Slovenije, Ljubljana - 2005	
Tisk: Druck:	Geodetska uprava Republike Slovenije, Ljubljana - 2007	

Fiki

REPUBLIK ÖSTERREICH
Land Steiermark
Gem. Schloßberg
KG Remschnigg

Gem. Schloßberg
KG Schloßberg

Gradiščenakozjak

Čeklovo

REPUBLIKA SLOVENIJA
Obč. Selnica ob Dravi
K.o. Gradišče

Rešanzlovo

SLOVENSKO-AVSTRIJSKA DRŽAVNA MEJA STAATSGRENZE ÖSTERREICH-SLOWENIEN		MEJNI NAČRT GRENZPLAN
Mejni sektor: Grenzabschnitt: XI	Izmera: Vermessung: 1998	Štev. lista: Blatt Nr.: 6
Merilo: Maßstab: 1:2000		
Letalsko snemanje in ortofoto: Bildflug und Orthophoto:	Geodetska uprava Republike Slovenije, Ljubljana - 2005	
Tiak: Druck:	Geodetska uprava Republike Slovenije, Ljubljana - 2007	

