

REPUBLIKA SLOVENIJA
Obč. Selnica ob Dravi
K.o. Gradišče

REPUBLIK ÖSTERREICH
Land Steiermark
Gem. Schloßberg
KG Remschnigg

Gradišče na Kozjaku



SLOVENSKO-AVSTRIJSKA DRŽAVNA MEJA STAATSGRENZE ÖSTERREICH-SLOWENIEN		MEJNI NAČRT GRENZPLAN
Mejni sektor: Grenzabschnitt: XI	Izmera: Vermessung: 1998	Štev. lista: Blatt Nr.: 7
Merilo: Maßstab: 1:2000		
Letalsko snemanje in ortofoto: Bildflug und Orthophoto:	Geodetska uprava Republike Slovenije, Ljubljana - 2000, 2005	
Tisk: Druck:	Geodetska uprava Republike Slovenije, Ljubljana - 2007	

REPUBLIKA SLOVENIJA

Obč. Selnica ob Dravi

K.o. Gradišče

Gradišče na Kozjaku

Kavbe

Gregor

Pronintsch

REPUBLIK ÖSTERREICH

Land Steiermark

Gem. Schloßberg

KG Remschnigg

Oblak

Serschen

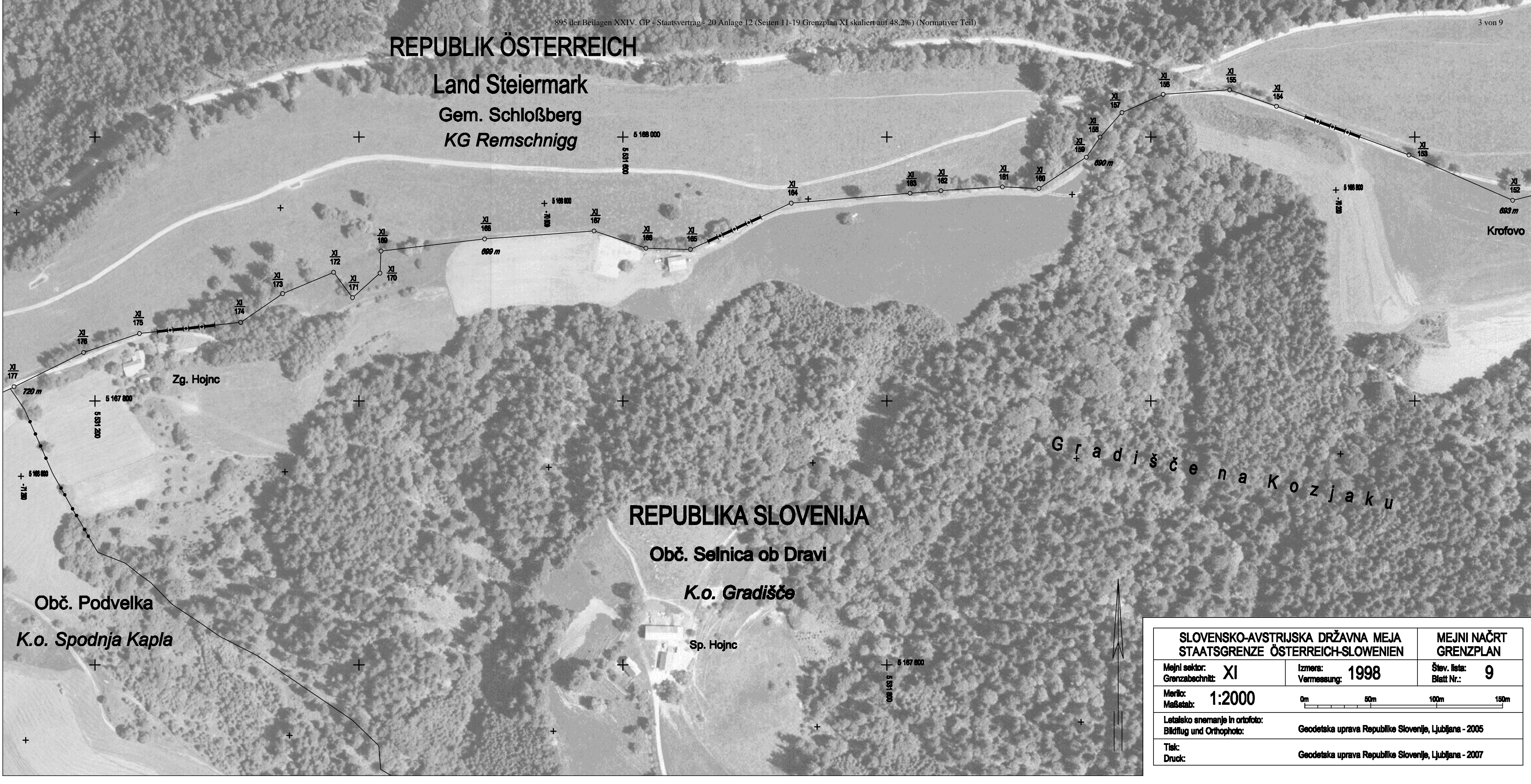
Krofovo

SLOVENSKO-AVSTRIJSKA DRŽAVNA MEJA		MEJNI NAČRT	
STAATSGRENZE ÖSTERREICH-SLOWENIEN		GRENZPLAN	
Mejni sektor: Grenzabschnitt: XI	Izmera: Vermessung: 1998	Štev. lista: Blatt Nr.: 8	
Merilo: Maßstab: 1:2000			
Letalsko snemanje in ortofoto: Bildflug und Orthophoto:	Geodetska uprava Republike Slovenije, Ljubljana - 2005		
Tisk: Druck:	Geodetska uprava Republike Slovenije, Ljubljana - 2007		



REPUBLIK ÖSTERREICH

Land Steiermark
Gem. Schloßberg
KG Remschnigg



REPUBLIKA SLOVENIJA

Obč. Selnica ob Dravi


K.o. Gradišče


Sp. Hojnc

Gradišče na Kozjaku

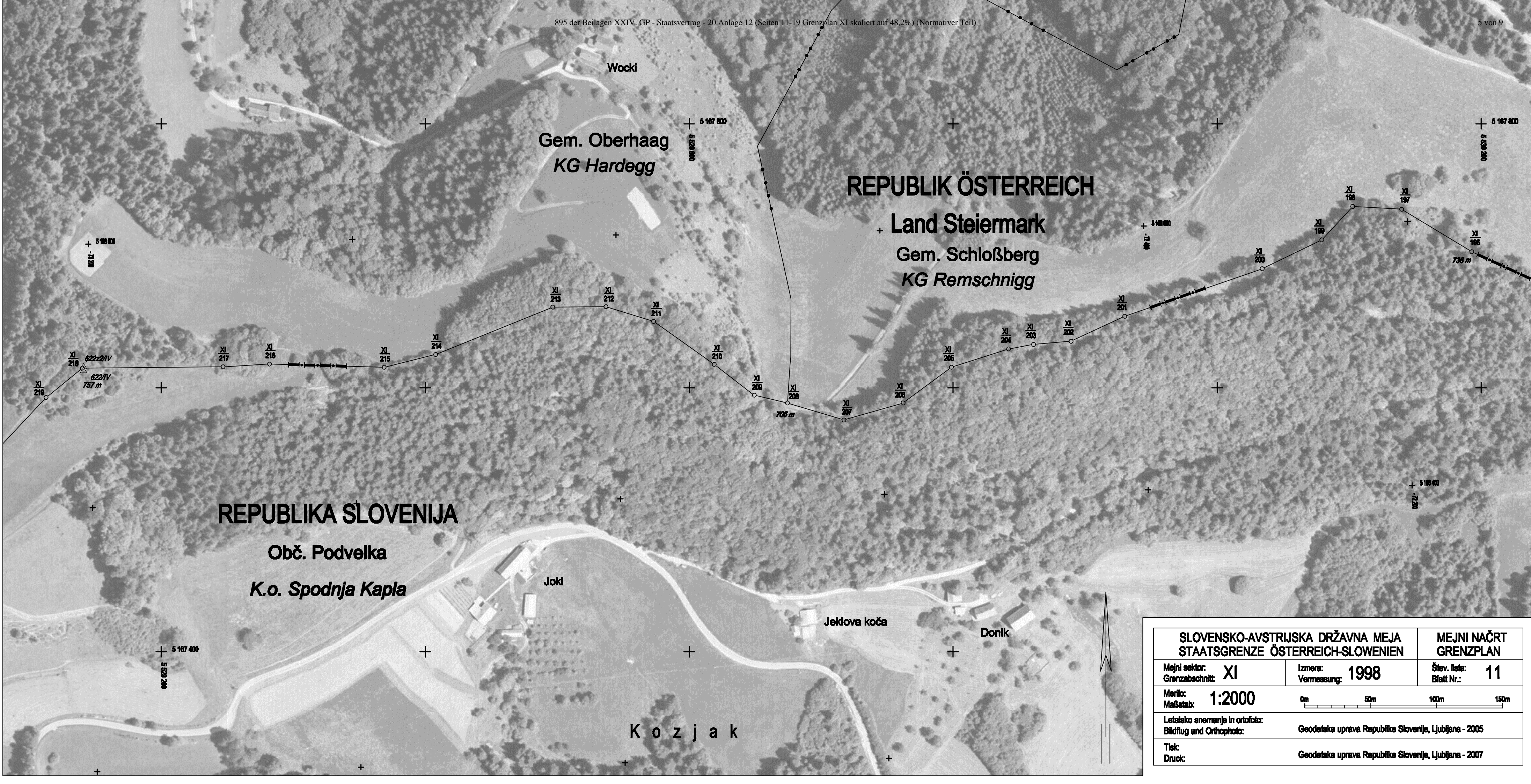
Obč. Podvelka
K.o. Spodnja Kapla

SLOVENSKO-AVSTRIJSKA DRŽAVNA MEJA STAATSGRENZE ÖSTERREICH-SLOWENIEN		MEJNI NAČRT GRENZPLAN	
Mejni sektor: Grenzabschnitt:	XI	Izmera: Vermessung:	1998
Merilo: Maßstab:	1:2000	Štev. lista: Blatt Nr.:	9
Letalsko snemanje in ortofoto: Bildflug und Orthophoto:		Geodetska uprava Republike Slovenije, Ljubljana - 2005	
Tisk: Druck:		Geodetska uprava Republike Slovenije, Ljubljana - 2007	





SLOVENSKO-AVSTRIJSKA DRŽAVNA MEJA STAATSGRENZE ÖSTERREICH-SLOWENIEN		MEJNI NAČRT GRENZPLAN
Mejni sektor: Grenzabschnitt:	XI	Štev. lista: Blatt Nr.: 10
Merilo: Maßstab:	1:2000	Izmera: Vermessung: 1998
Letalsko snemanje in ortofoto: Bildflug und Orthophoto:		Geodetska uprava Republike Slovenije, Ljubljana - 2005
Tisk: Druck:		Geodetska uprava Republike Slovenije, Ljubljana - 2007



REPUBLIKA SLOVENIJA

Obč. Podvelka

K.o. Spodnja Kapla

REPUBLIC ÖSTERREICH

Land Steiermark

Gem. Schloßberg

KG Remschnigg

Gem. Oberhaag
KG Hardegg

Wocki

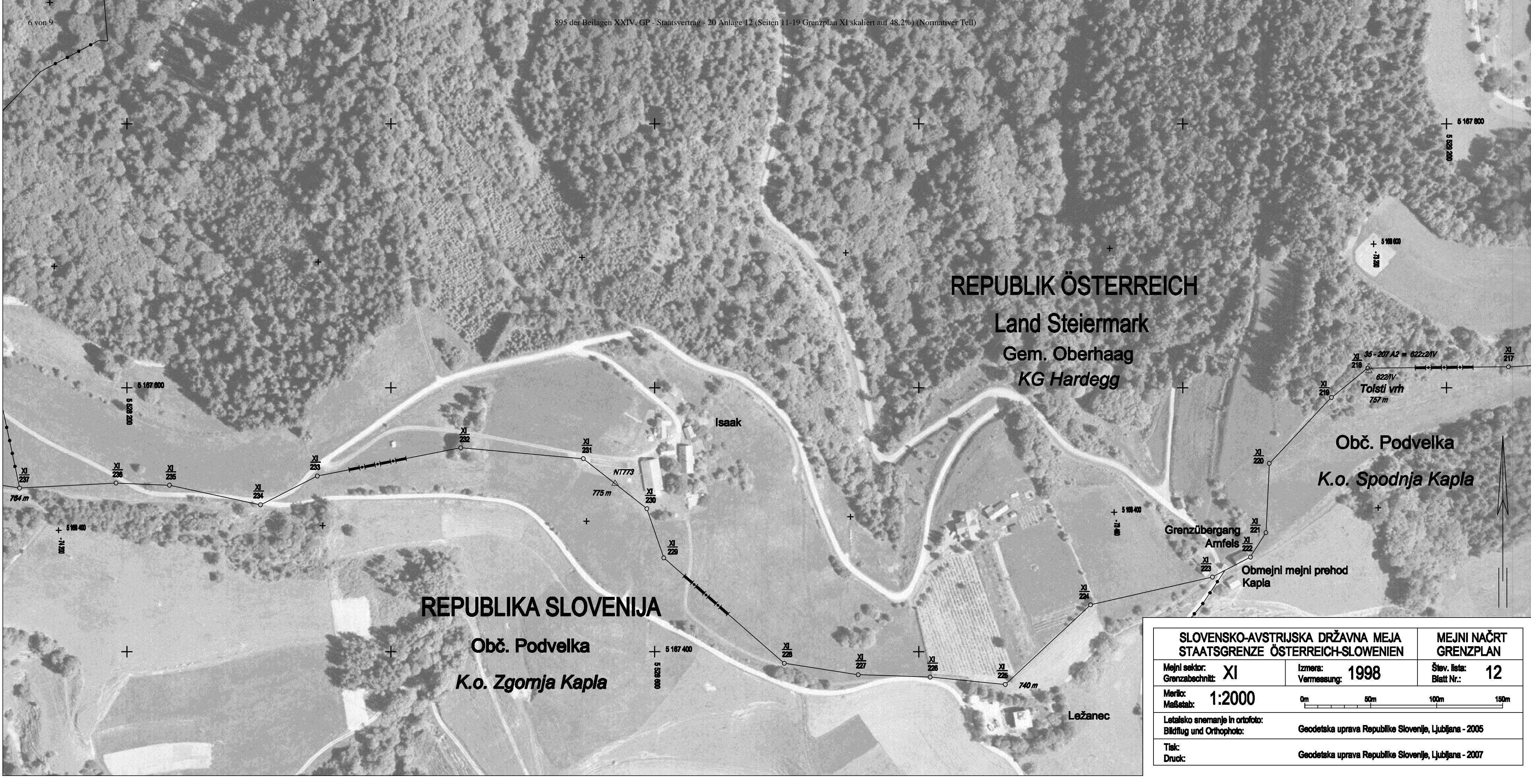
Joki

Jeklova koča

Donik

K o z j a k

SLOVENSKO-AVSTRIJSKA DRŽAVNA MEJA STAATSGRENZE ÖSTERREICH-SLOWENIEN		MEJNI NAČRT GRENZPLAN	
Mejni sektor: Grenzabschnitt: XI	Izmera: Vermessung: 1998	Štev. lista: Blatt Nr.: 11	
Merilo: Maßstab: 1:2000			
Letalsko snemanje in ortofoto: Bildflug und Orthophoto:		Geodetska uprava Republike Slovenije, Ljubljana - 2005	
Tisk: Druck:		Geodetska uprava Republike Slovenije, Ljubljana - 2007	



REPUBLIK ÖSTERREICH
 Land Steiermark
 Gem. Oberhaag
 KG Hardegg

REPUBLIKA SLOVENIJA
 Obč. Podvelka
 K.o. Zgomja Kapla

Obč. Podvelka
 K.o. Spodnja Kapla

SLOVENSKO-AVSTRIJSKA DRŽAVNA MEJA STAATSGRENZE ÖSTERREICH-SLOWENIEN		MEJNI NAČRT GRENZPLAN
Mejni sektor: Grenzabschnitt: XI	Izmera: Vermessung: 1998	Štev. lista: Blatt Nr.: 12
Merilo: Maßstab: 1:2000		
Letalsko snemanje in ortofoto: Bildflug und Orthophoto:	Geodetska uprava Republike Slovenije, Ljubljana - 2005	
Tisk: Druck:	Geodetska uprava Republike Slovenije, Ljubljana - 2007	



REPUBLIKA SLOVENIJA

Obč. Podvelka

K.o. Zgomja Kapla

REPUBLIK ÖSTERREICH

Land Steiermark

Gem. Oberhaag

KG Altenbach

Gem. Oberhaag

KG Hardegg

Remšnik

SLOVENSKO-AVSTRIJSKA DRŽAVNA MEJA STAATSGRENZE ÖSTERREICH-SLOWENIEN		MEJNI NAČRT GRENZPLAN	
Mejni sektor: Grenzabschnitt: XI	Izmera: Vermessung: 1998	Štev. lista: Blatt Nr.: 13	
Merilo: Maßstab: 1:2000			
Letalsko snemanje in ortofoto: Bildflug und Orthophoto:	Geodetska uprava Republike Slovenije, Ljubljana - 2005		
Tisk: Druck:	Geodetska uprava Republike Slovenije, Ljubljana - 2007		

R e m s c h n i g g

+ REPUBLIK ÖSTERREICH +

Land Steiermark

Gem. Oberhaag

KG Altenbach

Doppler

REPUBLIKA SLOVENIJA

Obč. Podvelka

K.o. Zgomja Kapla

R e m š n i k

Regentov hrib



SLOVENSKO-AVSTRIJSKA DRŽAVNA MEJA STAATSGRENZE ÖSTERREICH-SLOWENIEN		MEJNI NAČRT GRENZPLAN
Mejni sektor: Grenzabschnitt: XI	Izmera: Vermessung: 1998	Štev. lista: Blatt Nr.: 14
Merilo: Maßstab: 1:2000		
Letalsko snemanje in ortofoto: Bildflug und Orthophoto:		Geodetska uprava Republike Slovenije, Ljubljana - 2005
Tisk: Druck:		Geodetska uprava Republike Slovenije, Ljubljana - 2007

Die Vermessungsfachleute der "Ständigen Österreichisch - Slowenischen Grenzkommission" haben den vorliegenden "Grenzplan" für den Grenzabschnitt XI verfasst, geprüft und in Ordnung befunden.

Geodetski strokovnjaki "Stalne slovensko - avstrijske komisije za mejo" so izdelali ta "Mejni načrt" za mejni sektor XI, ga pregledali in ugotovili, da je v redu.

Der österreichische
Vermessungsfachmann:


Avstrijski
geodetski strokovnjak:



Dipl.-Ing. Manfred NEUBAUER

Der slowenische
Vermessungsfachmann:

Slovenski
geodetski strokovnjak:



Dipl.-Ing. Gregor LOBNIK

Die "Ständige Österreichisch - Slowenische Grenzkommission" den vorliegenden "Grenzplan" für den Grenzabschnitt XI anlässlich ihrer 16. Tagung genehmigt (Niederschrift vom 5. Juni 2008).

"Stalna slovensko - avstrijska komisija za mejo" je odobrila ta "Mejni načrt" za mejni sektor XI na svojem 16. zasedanju (zapisnik z dne 5. junija 2008).

Seggauberg,

am
dne

5. Juni 2008
5. junija 2008

Der Vorsitzende der
österreichischen Delegation der
Grenzkommission:

Predsednik
avstrijske delegacije
Komisije za mejo:




Dipl.-Ing. Dr. Christoph SWAROCH



Der Vorsitzende
der slowenischen Delegation der
Grenzkommission:

Predsednik
slovenske delegacije
Komisije za mejo:



Dipl.-Ing. Tomaž PETEK

