

REPUBLIK ÖSTERREICH

Land Steiermark

Gem. Großradl

KG Kleinradl

Radlberg

Gem. Großradl
KG Komriegl

REPUBLIKA SLOVENIJA

Obč. Radlje ob Dravi

K.o. Radelca

Tomerl

47 - 206 E1

974 m

Pongrac

645/IV

993 m

Mravljak

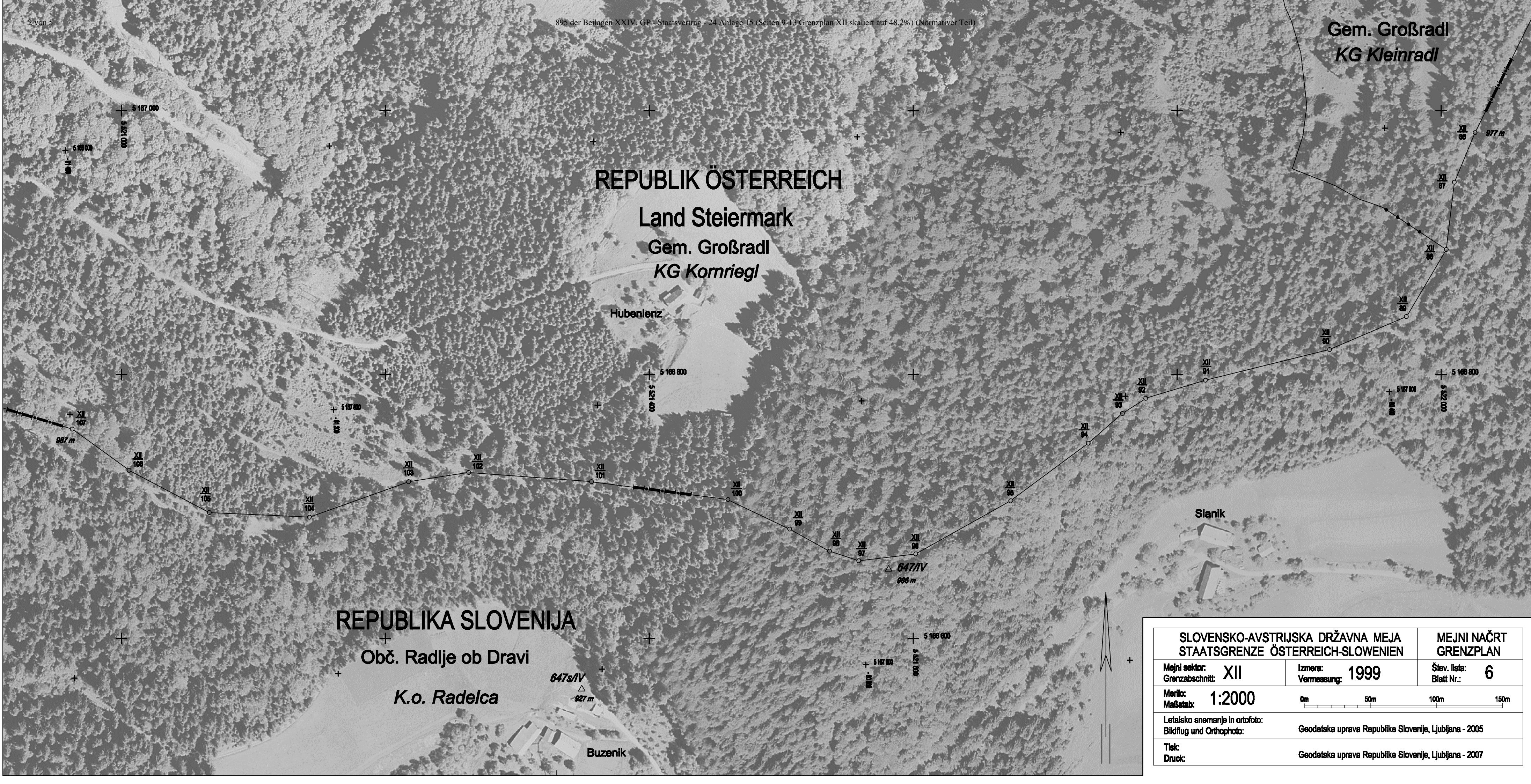
645s1/IV

993 m

Zg. Kočnik

SLOVENSKO-AVSTRIJSKA DRŽAVNA MEJA STAATSGRENZE ÖSTERREICH-SLOWENIEN		MEJNI NAČRT GRENZPLAN	
Mejni sektor: Grenzabschnitt:	XII	Izmera: Vermessung:	1999
Merilo: Maßstab:	1:2000	Štev. lista: Blatt Nr.:	5
Letalsko snemanje in ortofoto: Bildflug und Orthophoto:		Geodetska uprava Republike Slovenije, Ljubljana - 2005	
Tisk: Druck:		Geodetska uprava Republike Slovenije, Ljubljana - 2007	





REPUBLIK ÖSTERREICH

Land Steiermark

Gem. Großradl

KG Kornriegl

Hubenlenz

Gem. Großradl

KG Kleinradl

REPUBLIKA SLOVENIJA

Obč. Radlje ob Dravi

K.o. Radelca

647s/IV


327 m

Buzenik

Slanik



SLOVENSKO-AVSTRIJSKA DRŽAVNA MEJA STAATSGRENZE ÖSTERREICH-SLOWENIEN		MEJNI NAČRT GRENZPLAN	
Mejni sektor: Grenzabschnitt:	XII	Izmera: Vermessung:	1999
Merilo: Maßstab:	1:2000	Štev. lista: Blatt Nr.:	6
Letalsko snemanje in ortofoto: Bildflug und Orthophoto:		Geodetska uprava Republike Slovenije, Ljubljana - 2005	
Tisk: Druck:		Geodetska uprava Republike Slovenije, Ljubljana - 2007	



REPUBLIK ÖSTERREICH

Land Steiermark

Gem. Großradl

KG Kornriegl

Waldgregor

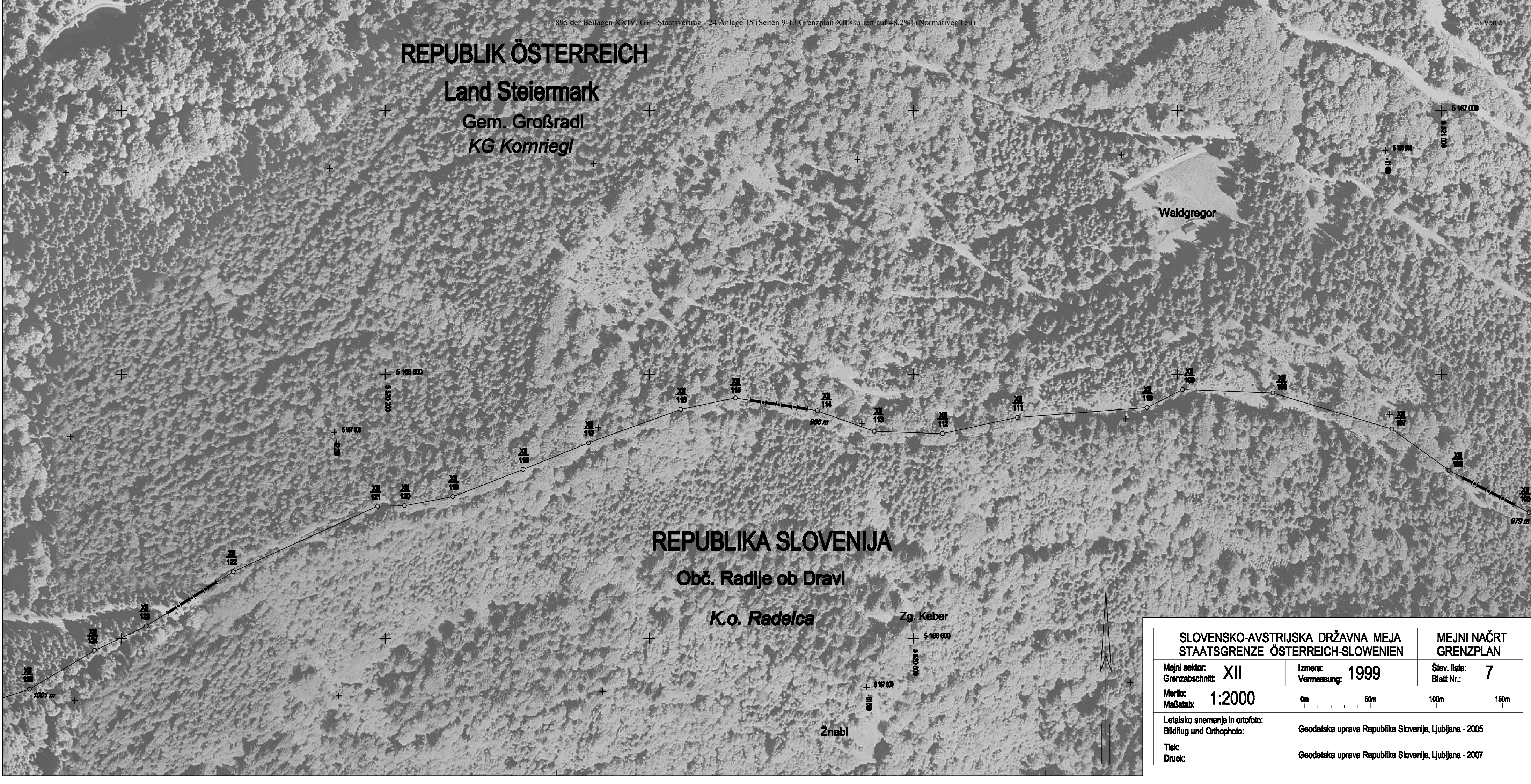
REPUBLIKA SLOVENIJA

Obč. Radlje ob Dravi


K.o. Radelca

Zg. Keber

Žnabl



SLOVENSKO-AVSTRIJSKA DRŽAVNA MEJA STAATSGRENZE ÖSTERREICH-SLOWENIEN		MEJNI NAČRT GRENZPLAN	
Mejni sektor: Grenzabschnitt:	XII	Izmera: Vermessung:	1999
Merilo: Maßstab:	1:2000	Štev. lista: Blatt Nr.:	7
Letalsko snemanje in ortofoto: Bildflug und Orthophoto:		Geodetska uprava Republike Slovenije, Ljubljana - 2005	
Tlak: Druck:		Geodetska uprava Republike Slovenije, Ljubljana - 2007	



REPUBLIK ÖSTERREICH
Land Steiermark
Gem. Großradl
KG Stammeregg

Gem. Großradl
KG Kornriegl

Gem. Großradl
KG Bachholz

REPUBLIKA SLOVENIJA
Obč. Radlje ob Dravi
K.o. Suhi vrh

Obč. Radlje ob Dravi
K.o. Radelca

Klementkogel
40 - 206 A3 = 90z3/II
1061 m Δ

Kapunerkogel
Kapunar
90/II
90z2/II
1051 m Δ

90s/II
1004 m Δ



SLOVENSKO-AVSTRIJSKA DRŽAVNA MEJA STAATSGRENZE ÖSTERREICH-SLOWENIEN		MEJNI NAČRT GRENZPLAN	
Mejni sektor: Grenzabschnitt:	XII	Izmera: Vermessung:	1999
Štev. lista: Blatt Nr.:	8		
Merilo: Maßstab:	1:2000	Letalsko snemanje in ortofoto: Bildflug und Orthophoto:	
Geodetska uprava Republike Slovenije, Ljubljana - 2005		Tlak: Druck:	
Geodetska uprava Republike Slovenije, Ljubljana - 2007			

Die Vermessungsfachleute der "Ständigen Österreichisch - Slowenischen Grenzkommission" haben den vorliegenden "Grenzplan" für den Grenzabschnitt XII verfasst, geprüft und in Ordnung befunden.

Geodetski strokovnjaki "Stalne slovensko - avstrijske komisije za mejo" so izdelali ta "Mejni načrt" za mejni sektor XII, ga pregleдали in ugotovili, da je v redu.


Der österreichische
Vermessungsfachmann:

Avstrijski
geodetski strokovnjak:


Dipl.-Ing. Manfred NEUBAUER

Der slowenische
Vermessungsfachmann:

Slovenski
geodetski strokovnjak:


Dipl.-Ing. Gregor LOBNIK

Die "Ständige Österreichisch - Slowenische Grenzkommission" den vorliegenden "Grenzplan" für den Grenzabschnitt XII anlässlich ihrer 16. Tagung genehmigt (Niederschrift vom 5. Juni 2008).

"Stalna slovensko - avstrijska komisija za mejo" je odobrila ta "Mejni načrt" za mejni sektor XII na svojem 16. zasedanju (zapisnik z dne 5. junija 2008).

Seggauberg,

am
dne

5. Juni 2008
5. junija 2008

Der Vorsitzende der
österreichischen Delegation der
Grenzkommission:


Predsednik
avstrijske delegacije
Komisije za mejo:


Dipl.-Ing. Dr. Christoph TWAROCH



Der Vorsitzende
der slowenischen Delegation der
Grenzkommission:

Predsednik
slovenske delegacije
Komisije za mejo:


Dipl.-Ing. Tomaž PETEK

