

ANLAGE 27

zu Artikel 9 des Vertrages zwischen der Republik Österreich und der Republik Slowenien über den Verlauf der Staatsgrenze in den Grenzabschnitten VIII bis XV und XXII bis XXVII

PRILOGA 27

k členu 9 Pogodbe med Republiko Slovenijo in Republiko Avstrijo o poteku državne meje na mejnih sektorjih VIII do XV in XXII do XXVII

STAATSGRENZE  
REPUBLIK ÖSTERREICH - REPUBLIK SLOWENIEN

DRŽAVNA MEJA  
REPUBLIKE SLOVENIJE - REPUBLIKE AVSTRIJE

GRENZPLAN

MEJNI NAČRT

Grenzabschnitt XXII

Mejni sektor XXII

2008

## ERLÄUTERUNGEN ZUM GRENZPLAN

Der Grenzplan im Maßstab 1 : 5.000 für den Grenzabschnitt XXII besteht aus 6 Blättern und enthält

- die Darstellung des Grenzverlaufes auf Grund der im Jahr 2000 durchgeführten Vermessung der Grenzzeichen, der Berechnung der unvermarkten Bruchpunkte der Grenzlinie sowie der Luftbildauswertung für die Bereiche, wo die Staatsgrenze durch die Linie der Wasserscheide gebildet wird, wobei das Jahr des Bildfluges im Schriftfeld der Blätter des Grenzplanes angegeben ist;
- die Darstellung der topographischen Einzelheiten auf Grund von Orthophotos im Maßstab 1 : 5.000;
- topographische Bezeichnungen auf der Grundlage der beiderseitigen staatlichen Kartenwerke;
- Namen und Grenzen der Katastralgemeinden und der Ortsgemeinden.

Die Stellung der Blätter des Grenzplanes ist aus der Übersichtskarte im Maßstab 1: 50.000 ersichtlich.

### ZEICHENERKLÄRUNG:

	<p>Staatsgrenze</p> <p>Landesgrenze</p> <p>Ortsgemeindegrenze</p> <p>Katastralgemeindegrenze</p> <p>Triangulierungspunkt</p> <p>Polygonpunkt</p> <p>Koordinatennetzmarken im österreichischen System der Landesvermessung (Gauß-Krüger- Projektion M 31 oder M 34 östl. von Ferro)</p> <p>Koordinatennetzmarken im slowenischen System der Landesvermessung (Gauß-Krüger- Projektion 15 ° östl. von Greenwich)</p>
--	--

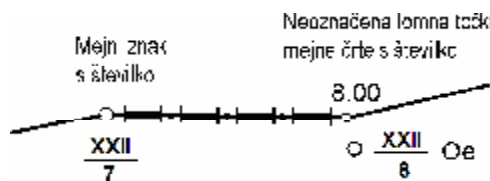
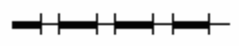




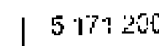
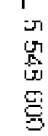
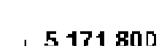
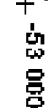
## POJASNILA K MEJNEMU NAČRTU

Mejni načrt v merilu 1: 5.000 za mejni sektor XXII je sestavljen iz 6 listov in vsebuje:

- prikaz poteka meje na osnovi v letu 2000 opravljenih meritev mejnih znakov, izračuna neoznačenih lomnih točk mejne črte ter fotogrametričnega načrta za območja, kjer razvodnica določa državno mejo, pri čemer je leto letalskega snemanja navedeno v izvenokvirnem opisu listov mejnega načrta;
- prikaz topografskih podrobnosti na osnovi ortofota v merilu 1: 5.000;
- topografske oznake na osnovi obojestranskih državnih kartografskih materialov;
- imena in meje katastrskih in upravnih občin.

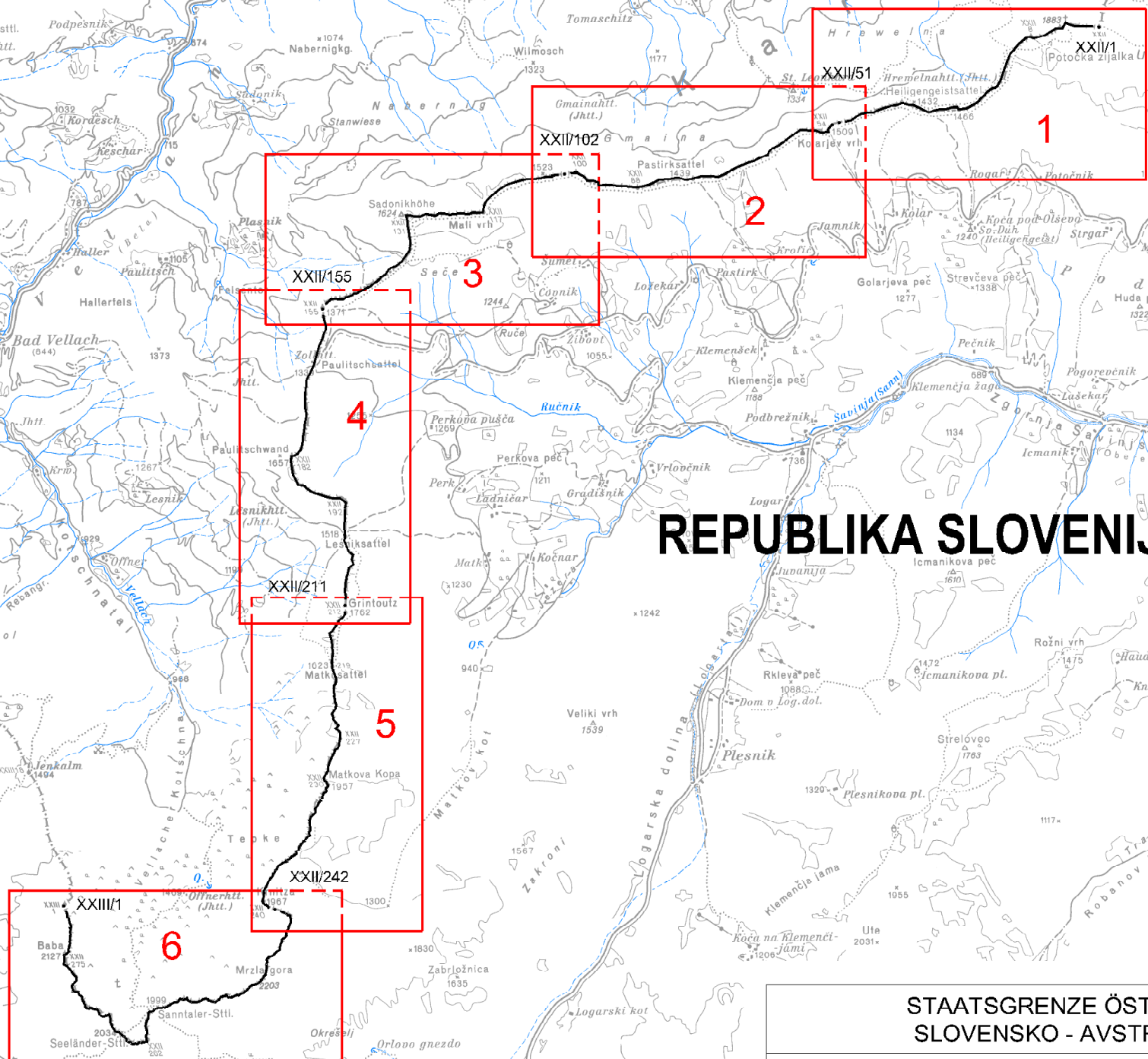
Položaj (razdelitev) listov mejnega načrta je razviden iz pregledne karte v merilu 1: 50.000.

### POJASNILO ZNAKOV:

	državna meja
	deželna meja
	občinska meja
	meja katastrske občine
	trigonometrična točka
	poligonska točka
	označba koordinatne mreže v slovenskem Gauß – Krüger sistemu 15° vzhodno od Greenwich.
	
	označba koordinatne mreže v avstrijskem Gauß-Krüger sistemu M 31 vzhodno od Ferro
	

# REPUBLIK ÖSTERREICH

# REPUBLIKA SLOVENIJA



<b>STAATSGRENZE ÖSTERREICH - SLOWENIEN SLOVENSKO - AVSTRIJSKA DRŽAVNA MEJA</b>	
<b>BLATTÜBERSICHT ZUM GRENZPLAN PREGLED RAZDELITVE NA LISTE MEJNIH NAČRTOV</b>	
Grenzabschnitt : Mejni sektor :	<b>XXII</b>
Maßstab : Merilo :	<b>1: 50 000</b>
Druck : Tisk :	Bundesamt für Eich- und Vermessungswesen, Wien
Vermessung : Izmera :	<b>1997, 1998</b>
Kartengrundlage : Osnova :	ÖK50 Bundesamt für Eich- und Vermessungswesen

Steiner Alpen  
(Kamniške Alpe)

# REPUBLIK ÖSTERREICH Land Kärnten

Gem. Eisenkappel - Vellach / Obč. Železna kapla - Bela  
KG Remschenig

# REPUBLIKA SLOVENIJA

Obč. Solčava  
K.o. Logarska dolina



STAATSGRENZE ÖSTERREICH-SLOWENIEN SLOVENSKO-AVSTRIJSKA DRŽAVNA MEJA		GRENZPLAN MEJNI NAČRT	
Grenzabschnitt: Mejni sektor:	<b>XXII</b>	Vermessung: Izmera:	<b>1997, 1998</b>
Maßstab: Merilo:	<b>1:5000</b>	Blatt Nr.: Štev. lista:	<b>1</b>
Bildflug und Orthophoto: Letalsko snemanje in ortofoto:		Bundesamt für Eich- und Vermessungswesen, Wien - 1995	
Druck: Tisk:	Bundesamt für Eich- und Vermessungswesen, Wien -		

Gmainahütte

# REPUBLIK ÖSTERREICH Land Kärnten

Gem. Eisenkappel - Vellach / Obč. Železna kapla - Bela

KG Remschenig

G m a i n a

5 473 000  
5 144 500

5 144 500  
5 471 000

XXII/46  
XXII/47  
XXII/48  
XXII/49  
XXII/50  
XXII/51  
XXII/52  
XXII/53  
XXII/54  
XXII/55  
XXII/56  
XXII/57  
XXII/58  
XXII/59  
XXII/60  
XXII/61  
XXII/62  
XXII/63  
XXII/64  
XXII/65  
XXII/66  
XXII/67  
XXII/68  
XXII/69  
XXII/70  
XXII/71  
XXII/72  
XXII/73  
XXII/74  
XXII/75  
XXII/76  
XXII/77  
XXII/78  
XXII/79  
XXII/80  
XXII/81  
XXII/82  
XXII/83  
XXII/84  
XXII/85  
XXII/86  
XXII/87  
XXII/88  
XXII/89  
XXII/90  
XXII/91  
XXII/92  
XXII/93  
XXII/94  
XXII/95  
XXII/96  
XXII/97  
XXII/98  
XXII/99  
XXII/100  
XXII/101  
XXII/102  
XXII/103  
XXII/104  
XXII/105  
XXII/106  
XXII/107  
XXII/108

1508 m Kolarjev vrh

1479 m

1441 m

72.01

1441 m

1456 m

Pastirkov vrh

Pastirksattel

1436 m

Pastirkovo sedlo

208-213 = 300z2/IV  
 $\Delta$  1502 m

1507 m

1503 m

102.01

XXII/101

XXII/102

XXII/103

XXII/104

XXII/105

Borovnikov vrh  
1521 m

5 145 000  
+ 98 500

5 145 000  
+ 101 000

# REPUBLIKA SLOVENIJA

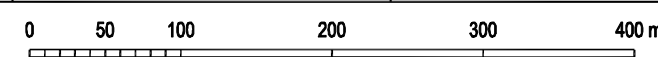
Obč. Solčava

K.o. Logarska dolina

5 143 500  
5 471 000



<b>STAATSGRENZE ÖSTERREICH-SLOWENIEN SLOVENSKO-AVSTRIJSKA DRŽAVNA MEJA</b>		<b>GRENZPLAN MEJNI NAČRT</b>	
Grenzabschnitt: Mejni sektor:	<b>XXII</b>	Vermessung: Izmera:	<b>1997, 1998</b>
Maßstab: Merilo:	<b>1:5000</b>	Blatt Nr.: Štev. lista:	<b>2</b>
Bildflug und Orthophoto: Letalsko snemanje in ortofoto:		Bundesamt für Eich- und Vermessungswesen, Wien - 1995	
Druck: Tisk:	Bundesamt für Eich- und Vermessungswesen, Wien -		



KG Remschenig

# REPUBLIK ÖSTERREICH Land Kärnten

Gem. Eisenkappel - Vellach / Obč. Železna kapla - Bela  
KG Bad Vellach

Sadonikhöhe  
Veliki vrh

Mali vrh

Borovnikov vrh

# REPUBLIKA SLOVENIJA

Obč. Solčava

K.o. Logarska dolina


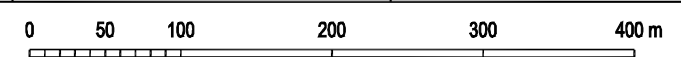
Šumet

S e č e

Ruče

Rigeljski vrh

<b>STAATSGRENZE ÖSTERREICH-SLOWENIEN SLOVENSKO-AVSTRIJSKA DRŽAVNA MEJA</b>		<b>GRENZPLAN MEJNI NAČRT</b>	
Grenzabschnitt: Mejni sektor:	<b>XXII</b>	Vermessung: Izmera:	<b>1997, 1998</b>
Maßstab: Merilo:	<b>1:5000</b>	Blatt Nr.: Štev. lista:	<b>3</b>
Bildflug und Orthophoto: Letalsko snemanje in ortofoto:		Bundesamt für Eich- und Vermessungswesen, Wien - 1995	
Druck: Tisk:	Bundesamt für Eich- und Vermessungswesen, Wien -		



Pekel 1257 m  
Plasnik  
5 145 000  
5 143 500  
5 144 000  
5 148 500  
5 145 000  
5 143 500  
5 148 500  
5 144 000

XXII/100  
98.01  
XXII/98  
XXII/97  
1507 m  
XXII/96  
XXII/109  
109.01  
XXII/110  
110.01  
XXII/111  
XXII/112  
XXII/113  
113.01  
XXII/114  
XXII/115  
XXII/116  
XXII/117  
1585 m  
XXII/118  
1617 m  
XXII/119  
118.01  
XXII/120  
XXII/121  
XXII/122  
XXII/123  
XXII/124  
XXII/125  
XXII/126  
XXII/127  
XXII/128  
XXII/129  
XXII/130  
XXII/131  
56z2/III = 207-213  
1623 m  
XXII/132  
132.02  
XXII/133  
XXII/134  
XXII/135  
135.01  
135.02  
XXII/136  
XXII/137  
XXII/138  
XXII/139  
XXII/140  
140.01  
140.02  
XXII/141  
141.01  
141.02  
141.03  
XXII/142  
XXII/143  
1399 m  
XXII/145  
143.01  
XXII/144  
145.01  
XXII/146  
146.01  
146.02  
XXII/147  
147.01  
XXII/148  
148.01  
XXII/149  
149.01  
XXII/150  
150.01  
XXII/151  
XXII/152  
XXII/153  
154.01  
XXII/154  
1371 m  
XXII/155  
XXII/156  
1351 m  
XXII/157

# REPUBLIK ÖSTERREICH Land Kärnten

Gem. Eisenkappel - Vellach / Obč. Železna kapla - Bela  
KG Bad Vellach

Paulitschwand  
Pavličeve stene

Paulitschsattel

Rigelski vrh

Lesniksattel


Lesnikovo sedlo

# REPUBLIKA SLOVENIJA


Obč. Solčava

K.o. Logarska dolina


Stene



<b>STAATSGRENZE ÖSTERREICH-SLOWENIEN SLOVENSKO-AVSTRIJSKA DRŽAVNA MEJA</b>		<b>GRENZPLAN MEJNI NAČRT</b>	
Grenzabschnitt: Mejni sektor:	<b>XXII</b>	Vermessung: Izmera:	<b>1997, 1998</b>
Maßstab: Merilo:	<b>1:5000</b>	Blatt Nr.: Štev. lista: <b>4</b>	
Bildflug und Orthophoto: Letalsko snemanje in ortofoto:		Bundesamt für Eich- und Vermessungswesen, Wien - 2002	
Druck: Tisk:	Bundesamt für Eich- und Vermessungswesen, Wien -		








# REPUBLIK ÖSTERREICH Land Kärnten

Gem. Eisenkappel - Vellach / Obč. Železna kapla - Bela  
KG Bad Vellach

# REPUBLIKA SLOVENIJA

Obč. Solčava  
K.o. Logarska dolina



STAATSGRENZE ÖSTERREICH-SLOWENIEN SLOVENSKO-AVSTRIJSKA DRŽAVNA MEJA		GRENZPLAN MEJNI NAČRT	
Grenzabschnitt: Mejni sektor:	<b>XXII</b>	Vermessung: Izmera:	<b>1997, 1998</b>
Maßstab: Merilo:	<b>1:5000</b>		
Bildflug und Orthophoto: Letalsko snemanje in ortofoto:		Bundesamt für Eich- und Vermessungswesen, Wien - 1995	
Druck: Tisk:	Bundesamt für Eich- und Vermessungswesen, Wien -		

000 96 + 5 139 000

000 89 + 5 140 000

000 96 + 5 141 500

000 76 + 5 138 000

000 76 + 5 139 000

# REPUBLIK ÖSTERREICH Land Kärnten

Gem. Eisenkappel - Vellach / Obč. Železna kapla - Bela  
KG Bad Vellach

# REPUBLIKA SLOVENIJA

Obč. Solčava  
K.o. Logarska dolina

# REPUBLIKA SLOVENIJA

Obč. Jezersko  
K.o. Zgornje Jezersko

<b>STAATSGRENZE ÖSTERREICH-SLOWENIEN SLOVENSKO-AVSTRIJSKA DRŽAVNA MEJA</b>		<b>GRENZPLAN MEJNI NAČRT</b>	
Grenzabschnitt: Mejni sektor:	<b>XXII</b>	Vermessung: Izmera:	<b>1997, 1998</b>
Maßstab: Merilo:	<b>1:5000</b>	Blatt Nr.: Štev. lista:	<b>6</b>
Bildflug und Orthophoto: Letalsko snemanje in ortofoto:		Bundesamt für Eich- und Vermessungswesen, Wien - 1995	
Druck: Tisk:		Bundesamt für Eich- und Vermessungswesen, Wien -	



5 137 500  
5 466 000

5 137 500  
5 468 500

5 138 000  
5 466 000

5 466 000  
5 136 500

Die Vermessungsfachleute der "Ständigen Österreichisch - Slowenischen Grenzkommission" haben den vorliegenden "Grenzplan" für den Grenzabschnitt XXII verfasst, geprüft und in Ordnung befunden.

Geodetski strokovnjaki "Stalne slovensko - avstrijske komisije za mejo" so izdelali ta "Mejni načrt" za mejni sektor XXII, ga pregleдали in ugotovili, da je v redu.


Der österreichische  
Vermessungsfachmann:

Der slowenische  
Vermessungsfachmann:

Avstrijski  
geodetski strokovnjak:

Slovenski  
geodetski strokovnjak:

  
Dipl.-Ing. Manfred NEUBAUER

  
Dipl.-Ing. Gregor LOBNIK

Die "Ständige Österreichisch - Slowenische Grenzkommission" den vorliegenden "Grenzplan" für den Grenzabschnitt XXII anlässlich ihrer 16. Tagung genehmigt (Niederschrift vom 5. Juni 2008).

"Stalna slovensko - avstrijska komisija za mejo" je odobrila ta "Mejni načrt" za mejni sektor XXII na svojem 16. zasedanju (zapisnik z dne 5. junija 2008).

Seggauberg,

am  
dne


5. Juni 2008  
5. junija 2008


Der Vorsitzende der  
österreichischen Delegation der  
Grenzkommission:

Der Vorsitzende  
der slowenischen Delegation der  
Grenzkommission:

Predsednik  
avstrijske delegacije  
Komisije za mejo:

Predsednik  
slovenske delegacije  
Komisije za mejo:

  
Dipl.-Ing. Dr. Christoph TWAROCH

  
Dipl.-Ing. Tomaž PETEK

