

ANLAGE 29

zu Artikel 10 des Vertrages zwischen der Republik Österreich und der Republik Slowenien über den Verlauf der Staatsgrenze in den Grenzabschnitten VIII bis XV und XXII bis XXVII

PRILOGA 29

k členu 10 Pogodbe med Republiko Slovenijo in Republiko Avstrijo o poteku državne meje na mejnih sektorjih VIII do XV in XXII do XXVII

STAATSGRENZE
REPUBLIK ÖSTERREICH - REPUBLIK SLOWENIEN

DRŽAVNA MEJA
REPUBLIKE SLOVENIJE - REPUBLIKE AVSTRIJE

KOORDINATENVERZEICHNIS

SEZNAM KOORDINAT

Grenzabschnitt XXIII

Mejni sektor XXIII

2008

ERLÄUTERUNGEN ZUM KOORDINATENVERZEICHNIS

Das Koordinatenverzeichnis enthält die Koordinaten und gegebenenfalls die Höhen der Grenzzeichen, die Koordinaten der unvermarkten Bruchpunkte der Grenzlinie, der verwendeten Festpunkte und der dauerhaft stabilisierten, nicht mit Grenzzeichen identen Polygonpunkte im System der österreichischen Landesvermessung (Gauß-Krüger-Projektion M 31 oder M 34 östl. von Ferro) und im System der slowenischen Landesvermessung (Gauß-Krüger-Projektion 15° östl. von Greenwich).

In den einzelnen Spalten sind eingetragen:

Spalte 1: Die Nummern der Grenzzeichen und der unvermarkten Bruchpunkte der Grenzlinie in fortlaufender Reihenfolge. Der Standort des Grenzzeichens wird bei indirekter Vermarkung durch die Symbole "Oe" oder "RS" angegeben.

Es bedeutet:

Oe Grenzzeichen steht auf österreichischem Gebiet,

RS Grenzzeichen steht auf slowenischem Gebiet.

Die unvermarkten Bruchpunkte der Grenzlinie zwischen zwei Grenzzeichen mit ganzzahliger Nummer erhalten die Bezeichnung des vorausgehenden Grenzzeichens unter Zusatz eines Punktes und der Ziffern 01, 02, 03 usw.

Bruchpunkte der Grenzlinie, die durch Grenzzeichen mit ganzzahliger Nummer indirekt vermarkt sind, erhalten die Bezeichnung dieses Grenzzeichens unter Zusatz eines Punktes und der Ziffern 00.

Spalte 2: Der Y-Wert im österreichischen Koordinatensystem.

Spalte 3: Der X-Wert im österreichischen Koordinatensystem.

Spalte 4: Der Y-Wert im slowenischen Koordinatensystem.

Spalte 5: Der X-Wert im slowenischen Koordinatensystem.

Spalte 6: Die Höhen der Grenzzeichen über Adria (auf Meter gerundet).

Spalte 7: Anmerkungen.

Anmerkung: Durch ein Deckblatt getrennt sind die bei der Neuvermessung verwendeten Festpunkte und die dauerhaft stabilisierten Polygonpunkte im Koordinatenverzeichnis enthalten, wobei die Koordinaten möglichst in beiden staatlichen Koordinatensystemen und die Höhen über Adria (auf cm gerundet) angegeben sind.

POJASNILA K SEZNAMU KOORDINAT

Seznam koordinat vsebuje koordinate in po potrebi višine mejnih znakov, koordinate neoznačenih lomnih točk mejne črte, uporabljenih trigonometričnih točk ter trajno stabiliziranih poligonskih točk, ki niso identične z mejnimi znaki v avstrijskem državnem sistemu (Gauß-Krügerjeva projekcija M31 ali M34 vzhodno od Ferro) in v slovenskem državnem sistemu (Gauß-Krügerjeva projekcija 15⁰ vzhodno od Greenwich).

V posameznih rubrikah je navedeno:

Rubrika 1: Številke mejnih znakov in neoznačenih lomnih točk mejne črte v zaporednem vrstnem redu. Položaj mejnega znaka je pri indirektni označitvi naveden s simboloma "RS" ali "Oe"

To pomeni:

RS ... mejni znak stoji na slovenskem ozemlju

Oe ... mejni znak stoji na avstrijskem ozemlju

Neoznačene lomne točke mejne črte med dvema mejnima znakoma s celoštevilčno številko dobijo oznako predhodnega mejnega znaka z dodatkom pike in številka 01, 02, 03 itd.

Lomne točke mejne črte, ki so indirektno označene z mejnimi znaki s celoštevilčno številko, dobijo oznako tega mejnega znaka z dodatkom pike in številke 00.

Rubrika 2: vrednost Y v slovenskem koordinatnem sistemu.

Rubrika 3: vrednost X v slovenskem koordinatnem sistemu.

Rubrika 4: vrednost Y v avstrijskem koordinatnem sistemu.

Rubrika 5: vrednost X v avstrijskem koordinatnem sistemu

Rubrika 6: nadmorske višine mejnih znakov nad Jadranskim morjem (zaokrožene na meter)

Rubrika 7: Opombe

Opomba: S platnico ločeno so v seznam koordinat vključene trigonometrične točke in trajno stabilizirane poligonske točke, uporabljene pri novi izmeri, pri čemer so navedene koordinate po možnosti v obeh državnih koordinatnih sistemih in nadmorske višine (zaokrožene na centimeter).

Grenzabschnitt: XXIII
Mejni sektor:

GRENZZEICHEN UND GRENZPUNKTE
MEJNI ZNAKI IN MEJNE TOČKE

Grenzabschnitt:
Mejni sektor: XXIII

Seite:
Stran: 1

Punkt- nummer	Gauß - Krüger Koordinaten Gauß - Krügerjeve koordinate				Höhe über Adria Nadmorska višina	Anmerkungen Opombe
	Österreichisches System M 31 Avstrijski sistem M 31		Slowenisches System Slovenski sistem			
	Y	X	Y	X		
1	2	3	4	5	6	7
XXIII/1	94 106.03	138 926.06	466 216.70	137 777.40	2 017	
1.01	94 123.32	138 934.45	466 234.23	137 785.38		
XXIII/2	94 141.74	138 945.88	466 252.81	137 796.46	2 002	
2.01	94 169.61	138 981.83	466 281.48	137 831.80		
XXIII/3	94 174.59	138 997.50	466 286.73	137 847.37	1 952	
XXIII/4	94 147.71	139 036.54	466 260.68	137 886.95	1 925	
XXIII/5	94 163.54	139 127.02	466 278.40	137 977.05	1 890	
5.01	94 158.21	139 158.84	466 273.69	138 009.01		
XXIII/6	94 136.66	139 190.48	466 252.86	138 041.05	1 879	
6.01	94 123.39	139 187.99	466 239.54	138 038.84		
6.02	94 107.23	139 222.91	466 224.13	138 074.10		
6.03	94 114.52	139 248.49	466 231.95	138 099.51		
XXIII/7	94 090.37	139 282.47	466 208.52	138 133.98	1 813	
7.01	94 087.10	139 284.33	466 205.29	138 135.93		
7.02	94 063.94	139 283.84	466 182.14	138 135.90		
XXIII/8	94 049.56	139 303.48	466 168.17	138 155.82	1 776	
8.01	94 043.78	139 336.64	466 163.07	138 189.10		
8.02	94 019.61	139 371.59	466 139.67	138 224.58		
XXIII/9	94 020.37	139 390.89	466 140.82	138 243.81	1 715	
9.01	93 992.45	139 433.51	466 113.78	138 287.03		
XXIII/10	93 979.97	139 479.46	466 102.29	138 333.19	1 655	
10.01	93 963.62	139 530.34	466 087.02	138 384.40		
XXIII/11	93 964.10	139 567.12	466 088.27	138 421.15	1 615	
11.01	93 964.53	139 606.81	466 089.51	138 460.85		
XXIII/12	93 945.20	139 691.22	466 072.00	138 545.61	1 560	
12.01	93 932.09	139 734.98	466 059.78	138 589.65		
12.02	93 909.71	139 757.70	466 037.88	138 612.82		
XXIII/13	93 907.45	139 768.17	466 035.87	138 623.32	1 570	
13.01	93 905.77	139 799.85	466 034.84	138 655.05		
XXIII/14	93 915.46	139 852.28	466 045.65	138 707.23	1 579	
14.01	93 907.52	139 868.85	466 038.18	138 724.03		
XXIII/15	93 882.10	139 923.39	466 013.80	138 779.02	1 559	
XXIII/16	93 864.18	139 987.93	465 997.25	138 843.91	1 520	
XXIII/17	93 838.93	140 029.90	465 972.88	138 886.39	1 502	

Grenzabschnitt:
Mejni sektor:

XXIII

Seite:
Stran:

2

Punkt- nummer	Gauß - Krüger Koordinaten Gauß - Krügerjeve koordinate				Höhe über Adria Nadmorska višina	Anmerkungen Opombe
	Österreichisches System M 31 Avstrijski sistem M 31		Slowenisches System Slovenski sistem			
	Y	X	Y	X		
1	2	3	4	5	6	7
XXIII/18	93 791.54	140 079.95	465 926.57	138 937.42	1 494	
XXIII/19	93 756.30	140 151.89	465 892.84	139 010.02	1 507	
XXIII/20	93 737.11	140 229.39	465 875.29	139 087.94	1 527	
XXIII/21	93 718.66	140 261.23	465 857.51	139 120.16	1 539	
XXIII/22	93 675.98	140 348.44	465 816.69	139 208.23	1 580	
XXIII/23	93 644.33	140 401.69	465 786.18	139 262.12	1 608	
XXIII/24	93 581.93	140 465.10	465 725.14	139 326.83	1 663	
XXIII/25	93 544.31	140 500.96	465 688.29	139 363.47	1 699	
XXIII/26	93 474.41	140 549.75	465 619.45	139 413.71	1 748	
XXIII/27	93 425.39	140 569.41	465 570.87	139 434.39	1 776	
XXIII/28	93 448.27	140 629.69	465 595.00	139 494.16	1 772	
XXIII/29	93 457.92	140 666.20	465 605.42	139 530.45	1 763	
29.01	93 435.95	140 683.25	465 583.82	139 547.98		
29.02	93 420.20	140 686.14	465 568.13	139 551.19		
XXIII/30	93 399.04	140 710.31	465 547.49	139 575.78	1 734	
XXIII/31	93 373.25	140 741.57	465 522.37	139 607.56	1 709	
XXIII/32	93 359.09	140 773.07	465 508.89	139 639.35	1 685	
XXIII/33	93 351.54	140 800.75	465 501.92	139 667.17	1 665	
33.01	93 325.00	140 831.05	465 476.04	139 698.01		
XXIII/34	93 308.06	140 842.06	465 459.32	139 709.36	1 633	
34.01	93 272.63	140 859.77	465 424.30	139 727.81		
XXIII/35	93 257.73	140 887.08	465 409.93	139 755.39	1 629	
XXIII/36	93 218.48	140 931.45	465 371.60	139 800.54	1 634	
XXIII/37	93 207.13	140 938.42	465 360.40	139 807.75	1 631	
XXIII/38	93 181.34	140 970.54	465 335.32	139 840.42	1 615	
XXIII/39	93 155.09	141 017.14	465 310.07	139 887.55	1 593	
XXIII/40	93 124.88	141 054.69	465 280.67	139 925.73	1 579	
XXIII/41	93 084.66	141 104.00	465 241.52	139 975.86	1 586	
XXIII/42	93 061.40	141 126.12	465 218.74	139 998.48	1 586	
XXIII/43	93 006.68	141 178.51	465 165.15	140 051.99	1 586	
XXIII/44	92 987.42	141 239.84	465 147.17	140 113.70	1 559	
XXIII/45	92 977.84	141 250.15	465 137.81	140 124.21	1 564	
XXIII/46	92 982.11	141 259.25	465 142.28	140 133.22	1 559	
XXIII/47	92 966.60	141 312.55	465 127.90	140 186.82	1 536	

Grenzabschnitt:
Mejni sektor: XXIII

Seite:
Stran: 3

Punkt- nummer	Gauß - Krüger Koordinaten Gauß - Krügerjeve koordinate				Höhe über Adria Nadmorska višina	Anmerkungen Opombe
	Österreichisches System M 31 Avstrijski sistem M 31		Slowenisches System Slovenski sistem			
	Y	X	Y	X		
1	2	3	4	5	6	7
XXIII/48	92 924.73	141 398.36	465 087.85	140 273.47	1 574	
XXIII/49	92 913.32	141 415.42	465 076.81	140 290.77	1 584	
XXIII/50	92 896.12	141 444.35	465 060.22	140 320.05	1 601	
XXIII/51	92 874.68	141 478.92	465 039.52	140 355.05	1 623	
XXIII/52	92 892.14	141 505.20	465 057.51	140 380.95	1 621	
XXIII/53	92 912.09	141 532.84	465 078.04	140 408.16	1 620	
XXIII/54	92 901.10	141 584.85	465 068.16	140 460.39	1 595	
XXIII/55	92 899.24	141 624.58	465 067.15	140 500.14	1 576	
XXIII/56	92 895.25	141 661.32	465 063.93	140 536.95	1 564	
XXIII/57	92 892.28	141 685.05	465 061.47	140 560.73	1 553	
XXIII/58	92 882.52	141 754.96	465 053.18	140 630.83	1 500	
XXIII/59	92 867.53	141 817.88	465 039.52	140 694.04	1 465	
XXIII/60	92 860.75	141 850.65	465 033.43	140 726.94	1 449	
XXIII/61	92 846.54	141 878.08	465 019.79	140 754.66	1 432	
XXIII/62	92 841.26	141 909.94	465 015.19	140 786.62	1 418	
XXIII/63	92 842.26	141 936.25	465 016.74	140 812.90	1 407	
XXIII/64	92 832.90	142 013.91	465 009.02	140 890.74	1 374	
XXIII/65	92 818.89	142 061.49	464 996.02	140 938.59	1 359	
XXIII/66	92 749.68	142 146.54	464 928.63	141 025.07	1 344	
XXIII/67	92 731.43	142 173.47	464 910.96	141 052.37	1 336	
XXIII/68	92 691.20	142 210.99	464 871.54	141 090.72	1 321	
XXIII/69	92 651.11	142 251.05	464 832.29	141 131.61	1 308	
XXIII/70	92 599.42	142 293.68	464 781.52	141 175.30	1 300	
XXIII/71	92 528.09	142 352.52	464 711.45	141 235.62	1 286	
XXIII/72	92 451.13	142 373.25	464 634.96	141 257.95	1 273	
XXIII/73	92 407.38	142 368.52	464 591.13	141 254.14	1 268	
XXIII/74	92 342.40	142 379.72	464 526.42	141 266.69	1 256	
XXIII/75	92 212.95	142 387.94	464 397.20	141 277.61	1 259	
XXIII/76	92 202.60	142 469.59	464 388.55	141 359.45	1 272	
XXIII/77	92 189.86	142 489.14	464 376.22	141 379.26	1 275	
XXIII/78	92 134.88	142 555.17	464 322.64	141 446.40	1 263	
XXIII/79	92 070.55	142 629.28	464 259.87	141 521.83	1 287	
XXIII/80	92 033.34	142 622.71	464 222.54	141 516.04	1 286	
XXIII/81	92 017.29	142 656.88	464 207.21	141 550.53	1 267	

Grenzabschnitt:
Mejni sektor: XXIII

Seite:
Stran: 4

Punkt- nummer	Gauß - Krüger Koordinaten Gauß - Krügerjeve koordinate				Höhe über Adria Nadmorska višina	Anmerkungen Opombe
	Österreichisches System M 31 Avstrijski sistem M 31		Slowenisches System Slovenski sistem			
	Y	X	Y	X		
1	2	3	4	5	6	7
XXIII/82	92 019.32	142 693.87	464 210.01	141 587.46	1 258	
XXIII/83	92 010.25	142 716.86	464 201.42	141 610.63	1 255	
XXIII/84	91 982.53	142 758.85	464 174.59	141 653.18	1 262	
XXIII/85	91 969.35	142 754.23	464 161.32	141 648.85	1 260	
XXIII/86	91 918.29	142 781.70	464 110.85	141 677.37	1 248	
XXIII/87	91 868.40	142 834.27	464 062.09	141 730.98	1 229	
XXIII/88	91 846.33	142 865.78	464 040.69	141 762.94	1 220	
XXIII/89	91 825.08	142 877.83	464 019.70	141 775.44	1 215	
XXIII/89.01	91 824.12	142 878.39	464 018.76	141 776.01	1 215	
XXIII/90	91 817.37	142 894.94	464 012.36	141 792.69	1 217	
XXIII/91	91 799.42	142 933.37	463 995.22	141 831.48	1 220	
XXIII/92	91 794.98	142 950.66	463 991.15	141 848.86	1 222	
XXIII/93	91 766.01	142 973.24	463 962.66	141 872.04	1 229	
XXIII/94	91 710.46	143 040.17	463 908.54	141 940.10	1 255	
XXIII/95	91 697.67	143 066.38	463 896.31	141 966.56	1 266	
XXIII/96	91 676.45	143 127.35	463 876.39	142 027.94	1 290	
XXIII/97	91 600.64	143 199.88	463 802.15	142 102.04	1 335	
XXIII/98	91 567.53	143 232.64	463 769.75	142 135.48	1 357	
XXIII/99	91 531.97	143 285.52	463 735.32	142 189.08	1 388	
XXIII/100	91 500.24	143 311.76	463 704.15	142 215.97	1 416	
XXIII/101	91 458.07	143 366.63	463 663.15	142 271.70	1 480	
XXIII/102	91 433.39	143 400.24	463 639.19	142 305.80	1 521	
XXIII/103	91 407.76	143 465.56	463 614.94	142 371.63	1 545	
XXIII/104	91 440.58	143 490.69	463 648.25	142 396.07	1 545	
XXIII/105	91 443.03	143 542.48	463 651.79	142 447.78	1 538	
XXIII/106	91 440.35	143 570.21	463 649.70	142 475.56	1 541	
XXIII/107	91 426.78	143 629.36	463 637.40	142 534.95	1 565	
XXIII/108	91 418.12	143 677.26	463 629.76	142 583.02	1 591	
XXIII/109	91 418.77	143 737.06	463 631.62	142 642.79	1 637	
XXIII/110	91 400.26	143 782.15	463 614.06	142 688.24	1 670	
XXIII/111	91 363.66	143 762.95	463 577.09	142 669.81	1 667	
111.01	91 340.32	143 769.01	463 553.87	142 676.37		
XXIII/112	91 292.07	143 752.71	463 505.29	142 661.10	1 640	
112.01	91 269.70	143 758.26	463 483.07	142 667.11		

Grenzabschnitt:
Mejni sektor: XXIII

Seite:
Stran: 5

Punkt- nummer	Gauß - Krüger Koordinaten Gauß - Krügerjeve koordinate				Höhe über Adria Nadmorska višina	Anmerkungen Opombe
	Österreichisches System M 31 Avstrijski sistem M 31		Slowenisches System Slovenski sistem			
	Y	X	Y	X		
1	2	3	4	5	6	7
112.02	91 233.77	143 736.44	463 446.70	142 646.06		
XXIII/113	91 216.94	143 742.21	463 429.98	142 652.18	1 614	
113.01	91 181.05	143 713.70	463 393.54	142 624.42		
XXIII/114	91 087.58	143 689.50	463 299.57	142 602.21	1 540	
114.01	91 069.02	143 693.86	463 281.12	142 607.00		
XXIII/115	91 052.76	143 687.28	463 264.73	142 600.72	1 531	
XXIII/116	91 002.22	143 656.28	463 213.56	142 570.78	1 494	
XXIII/117	90 917.89	143 681.56	463 129.79	142 597.81	1 454	
XXIII/118	90 845.39	143 680.63	463 057.29	142 598.40	1 434	
XXIII/119	90 777.99	143 660.03	462 989.50	142 579.25	1 427	
XXIII/120	90 684.60	143 661.01	462 896.17	142 582.21	1 405	
XXIII/121	90 598.65	143 650.17	462 810.03	142 573.18	1 395	
XXIII/122	90 504.45	143 623.11	462 715.29	142 548.11	1 379	
XXIII/123	90 465.10	143 593.39	462 675.33	142 519.24	1 374	
XXIII/124	90 393.66	143 572.63	462 603.49	142 499.99	1 365	
XXIII/125	90 367.57	143 551.46	462 576.97	142 479.37	1 362	
XXIII/126	90 279.16	143 495.23	462 487.41	142 425.02	1 361	
XXIII/127	90 209.29	143 445.06	462 416.52	142 376.34	1 377	
127.01	90 159.57	143 425.31	462 366.39	142 357.65		
XXIII/128	90 145.65	143 408.92	462 352.14	142 341.55	1 386	
XXIII/129	90 128.81	143 371.45	462 334.52	142 304.46	1 386	
XXIII/130	90 093.33	143 350.42	462 298.61	142 284.19	1 383	
XXIII/131	90 030.97	143 317.76	462 235.59	142 252.86	1 370	
XXIII/132	89 979.59	143 279.27	462 183.43	142 215.46	1 361	
XXIII/133	89 953.36	143 216.89	462 155.89	142 153.67	1 349	
133.01	89 946.88	143 201.49	462 149.09	142 138.41		
XXIII/134	89 941.32	143 195.05	462 143.40	142 132.09	1 347	
XXIII/135	89 944.03	143 083.54	462 143.75	142 020.57	1 356	
XXIII/136	89 947.39	143 033.24	462 146.04	141 970.22	1 369	
XXIII/137	89 940.11	142 986.33	462 137.78	141 923.50	1 375	
XXIII/138	89 886.14	142 982.23	462 083.76	141 920.52	1 362	
XXIII/139	89 800.80	142 964.98	461 998.09	141 905.06	1 345	
XXIII/140	89 748.68	142 960.48	461 945.89	141 901.66	1 333	
XXIII/141	89 644.42	142 905.91	461 840.53	141 849.29	1 316	

Grenzabschnitt:
Mejni sektor:

XXIII

Seite:
Stran:

6

Punkt- nummer	Gauß - Krüger Koordinaten Gauß - Krügerjeve koordinate				Höhe über Adria Nadmorska višina	Anmerkungen Opombe	
	Številka točke	Österreichisches System M 31 Avstrijski sistem M 31		Slowenisches System Slovenski sistem			
		Y	X	Y			X
1	2	3	4	5	6	7	
XXIII/142	89 552.34	142 820.96	461 746.71	141 766.36	1 320		
XXIII/143	89 474.99	142 719.66	461 667.28	141 666.73	1 321		
XXIII/144	89 421.85	142 647.73	461 612.65	141 595.96	1 333		
144.01	89 420.33	142 641.88	461 611.03	141 590.13			
144.02	89 389.88	142 606.00	461 579.81	141 554.89			
XXIII/145	89 365.06	142 559.27	461 554.02	141 508.75	1 322		
XXIII/146	89 317.19	142 461.46	461 504.11	141 412.00	1 333		
XXIII/147	89 288.95	142 417.64	461 474.96	141 368.79	1 341		
XXIII/148	89 291.49	142 380.95	461 476.74	141 332.06	1 366		
XXIII/149	89 299.38	142 350.21	461 483.98	141 301.18	1 385		
149.01	89 282.48	142 331.92	461 466.71	141 283.21			
XXIII/150	89 280.19	142 316.59	461 464.08	141 267.97	1 392		
150.01	89 270.41	142 316.36	461 454.32	141 267.91			
XXIII/151	89 243.34	142 276.37	461 426.41	141 228.54	1 385		
XXIII/152	89 211.61	142 249.38	461 394.13	141 202.23	1 376		
XXIII/153	89 185.45	142 209.06	461 367.13	141 162.46	1 385		
XXIII/154	89 164.75	142 182.39	461 345.88	141 136.23	1 398		
XXIII/155	89 152.27	142 154.94	461 332.84	141 109.06	1 405		
XXIII/156	89 096.64	142 186.36	461 277.89	141 141.64	1 367		
XXIII/157	89 003.52	142 210.29	461 185.31	141 167.50	1 348		
XXIII/158	88 940.25	142 240.29	461 122.71	141 198.82	1 349		
158.01	88 906.01	142 246.30	461 088.61	141 205.55			
XXIII/159	88 872.32	142 258.43	461 055.19	141 218.38	1 354		
XXIII/160	88 837.56	142 280.83	461 020.92	141 241.50	1 369		
XXIII/161	88 712.09	142 336.71	460 896.69	141 299.97	1 414		
XXIII/162	88 649.70	142 348.54	460 834.58	141 313.10	1 459		
XXIII/163	88 615.49	142 374.98	460 800.94	141 340.24	1 497		
XXIII/164	88 550.95	142 425.20	460 737.47	141 391.80	1 562		
164.01	88 512.46	142 370.67	460 697.80	141 338.13			
XXIII/165	88 451.85	142 349.26	460 636.81	141 317.98	1 573		
165.01	88 394.99	142 296.64	460 578.82	141 266.61			
165.02	88 368.32	142 280.84	460 551.83	141 251.37			
165.03	88 357.02	142 279.67	460 540.52	141 250.43			
XXIII/166	88 333.27	142 245.62	460 516.11	141 216.88	1 604		

Grenzabschnitt:
Mejni sektor:

XXIII

Seite:
Stran:

7

Punkt- nummer	Gauß - Krüger Koordinaten Gauß - Krügerjeve koordinate				Höhe über Adria	Anmerkungen	
	Številka točke	Österreichisches System M 31 Avstrijski sistem M 31		Slowenisches System Slovenski sistem			Nadmorska višina
		Y	X	Y	X		
1	2	3	4	5	6	7	
166.01	88 266.13	142 235.58	460 448.73	141 208.28			
166.02	88 248.03	142 222.88	460 430.38	141 195.97			
XXIII/167	88 225.63	142 228.61	460 408.16	141 202.14	1 638		
XXIII/168	88 165.92	142 195.29	460 347.77	141 170.09	1 654		
168.01	88 121.06	142 203.28	460 303.06	141 179.05			
168.02	88 098.10	142 228.41	460 280.63	141 204.66			
XXIII/169	88 082.70	142 246.34	460 265.66	141 222.86	1 651		
XXIII/170	88 070.46	142 316.26	460 254.89	141 293.00	1 610		
XXIII/171	88 082.39	142 352.61	460 267.58	141 329.09	1 584		
XXIII/172	88 058.01	142 409.80	460 244.41	141 386.77	1 542		
XXIII/173	88 059.06	142 473.80	460 246.80	141 450.72	1 502		
XXIII/174	88 068.12	142 495.34	460 256.31	141 472.06	1 487		
XXIII/175	88 047.34	142 591.81	460 237.56	141 568.93	1 426		
175.01	88 055.24	142 610.12	460 245.84	141 587.13			
175.02	88 048.15	142 639.69	460 239.36	141 616.84			
XXIII/176	88 058.26	142 665.21	460 250.02	141 642.07	1 442		
XXIII/177	88 071.27	142 668.83	460 263.10	141 645.41	1 441		
XXIII/178	88 042.67	142 770.85	460 236.64	141 748.00	1 413		
178.01	88 008.13	142 794.98	460 202.63	141 772.92			
XXIII/179	87 988.28	142 803.89	460 182.95	141 782.17	1 413		
179.01	87 969.25	142 843.31	460 164.79	141 822.04			
XXIII/180	87 952.33	142 854.38	460 148.09	141 833.40	1 410		
XXIII/181	87 927.72	142 902.73	460 124.49	141 882.24	1 396		
XXIII/182	87 889.94	142 911.69	460 086.92	141 891.99	1 393		
XXIII/183	87 848.75	142 881.43	460 045.11	141 862.59	1 382		
XXIII/184	87 795.54	142 879.91	459 991.90	141 862.18	1 378		
XXIII/185	87 721.25	142 877.99	459 917.59	141 861.82	1 370		
XXIII/186	87 697.53	142 883.64	459 894.00	141 867.97	1 364		
XXIII/187	87 679.79	142 904.59	459 876.72	141 889.28	1 355		
XXIII/188	87 617.49	142 948.13	459 815.37	141 934.11	1 343		
XXIII/189	87 567.90	142 990.07	459 766.69	141 977.09	1 337		
XXIII/190	87 506.10	143 008.36	459 705.30	141 996.67	1 347		
XXIII/191	87 432.66	143 015.00	459 632.03	142 004.85	1 350		
XXIII/192	87 345.78	143 024.67	459 545.39	142 016.34	1 353		

Grenzabschnitt:
Mejni sektor:

XXIII

Seite:
Stran:

8

Punkt- nummer	Gauß - Krüger Koordinaten Gauß - Krügerjeve koordinate				Höhe über Adria Nadmorska višina	Anmerkungen Opombe
	Österreichisches System M 31 Avstrijski sistem M 31		Slowenisches System Slovenski sistem			
	Y	X	Y	X		
1	2	3	4	5	6	7
XXIII/193	87 349.02	143 051.76	459 549.21	142 043.34	1 355	
XXIII/194	87 314.55	143 044.85	459 514.59	142 037.17	1 354	
XXIII/195	87 262.40	143 056.49	459 462.72	142 049.89	1 356	
XXIII/196	87 228.97	143 088.56	459 429.97	142 082.66	1 357	
XXIII/197	87 232.95	143 102.06	459 434.23	142 096.06	1 358	
197.01	87 215.78	143 121.86	459 417.48	142 116.17		
XXIII/198	87 180.19	143 132.51	459 382.13	142 127.62	1 363	
XXIII/199	87 109.60	143 123.96	459 311.39	142 120.55	1 381	
XXIII/200	87 050.97	143 142.15	459 253.15	142 139.96	1 391	
XXIII/201	86 999.66	143 137.37	459 201.76	142 136.27	1 393	
XXIII/202	86 954.31	143 126.42	459 156.19	142 126.27	1 390	
202.01	86 904.16	143 110.71	459 105.78	142 111.57		
XXIII/203	86 846.91	143 090.26	459 048.07	142 092.39	1 408	
XXIII/204	86 826.50	143 097.53	459 027.82	142 100.08	1 413	
XXIII/205	86 740.92	143 060.72	458 941.50	142 065.09	1 410	
XXIII/206	86 618.59	143 047.00	458 818.92	142 053.93	1 430	
XXIII/207	86 571.83	143 042.14	458 772.07	142 050.06	1 446	
XXIII/208	86 548.53	143 040.99	458 748.76	142 049.39	1 450	
XXIII/209	86 516.23	143 036.22	458 716.37	142 045.31	1 455	
XXIII/210	86 498.02	143 022.09	458 697.88	142 031.56	1 456	
210.01	86 466.12	143 027.02	458 666.12	142 037.13		
XXIII/211	86 426.45	143 033.74	458 626.58	142 044.71	1 446	
XXIII/212	86 392.86	143 058.79	458 593.53	142 070.47	1 454	
XXIII/213	86 367.23	143 058.45	458 567.90	142 070.67	1 456	
XXIII/214	86 331.67	143 069.53	458 532.60	142 082.49	1 452	
XXIII/215	86 220.31	143 062.89	458 421.14	142 078.21	1 463	
XXIII/216	86 144.87	143 094.82	458 346.41	142 111.72	1 453	
XXIII/217	86 071.59	143 140.51	458 274.12	142 158.93	1 460	
XXIII/218	86 054.14	143 157.06	458 257.03	142 175.85	1 467	
XXIII/219	86 048.75	143 158.37	458 251.67	142 177.26	1 468	
XXIII/220	86 032.96	143 164.10	458 236.01	142 183.33	1 473	
XXIII/221	86 006.89	143 170.87	458 210.09	142 190.64	1 472	
XXIII/222	85 946.75	143 161.04	458 149.77	142 182.06	1 481	
XXIII/223	85 901.16	143 145.85	458 103.88	142 167.83	1 488	

Grenzabschnitt:
Mejni sektor:

XXIII

Seite:
Stran:

9

Punkt- nummer	Gauß - Krüger Koordinaten Gauß - Krügerjeve koordinate				Höhe über Adria Nadmorska višina	Anmerkungen Opombe
	Österreichisches System M 31 Avstrijski sistem M 31		Slowenisches System Slovenski sistem			
	Y	X	Y	X		
1	2	3	4	5	6	7
XXIII/224	85 789.60	143 136.60	457 992.17	142 160.91	1 521	
XXIII/225	85 745.89	143 103.03	457 947.76	142 128.26	1 537	
XXIII/226	85 704.60	143 079.19	457 905.99	142 105.30	1 546	
XXIII/227	85 644.22	143 068.54	457 845.41	142 095.92	1 555	
XXIII/228	85 559.99	143 107.69	457 762.03	142 136.84	1 570	
XXIII/229	85 551.03	143 129.88	457 753.54	142 159.22	1 566	
XXIII/230	85 525.38	143 138.83	457 728.09	142 168.70	1 566	
XXIII/231	85 477.26	143 153.53	457 680.29	142 184.41	1 580	
XXIII/232	85 409.59	143 174.18	457 613.07	142 206.46	1 610	
XXIII/233	85 391.27	143 181.05	457 594.90	142 213.71	1 615	
XXIII/234	85 373.01	143 208.03	457 577.21	142 241.07	1 611	
XXIII/235	85 324.40	143 227.21	457 529.02	142 261.26	1 628	
XXIII/236	85 327.59	143 255.04	457 532.79	142 289.01	1 635	
XXIII/237	85 301.30	143 262.85	457 506.66	142 297.37	1 632	
237.01	85 303.15	143 294.56	457 509.28	142 329.05		
XXIII/238	85 295.22	143 296.57	457 501.29	142 331.21	1 635	
XXIII/239	85 261.70	143 310.79	457 468.09	142 346.14	1 642	
XXIII/240	85 264.60	143 330.38	457 471.40	142 365.66	1 640	
XXIII/241	85 250.77	143 361.43	457 458.24	142 397.00	1 636	
XXIII/242	85 256.40	143 382.98	457 464.31	142 418.42	1 639	
242.01	85 238.60	143 461.70	457 448.21	142 497.44		
XXIII/243	85 234.35	143 475.03	457 444.21	142 510.90	1 633	
XXIII/244	85 230.01	143 502.11	457 440.44	142 538.07	1 626	
XXIII/245	85 248.68	143 565.93	457 460.45	142 601.48	1 639	
245.01	85 257.59	143 590.16	457 469.87	142 625.51		
XXIII/246	85 265.09	143 621.49	457 478.03	142 656.67	1 644	
XXIII/247	85 272.54	143 641.85	457 485.90	142 676.86	1 647	
XXIII/248	85 284.55	143 706.22	457 499.26	142 740.97	1 661	
XXIII/249	85 288.06	143 735.76	457 503.39	142 770.42	1 665	
XXIII/250	85 280.64	143 739.63	457 496.06	142 774.45	1 666	
XXIII/251	85 271.10	143 763.63	457 487.03	142 798.64	1 668	
XXIII/252	85 279.91	143 783.29	457 496.27	142 818.13	1 665	
252.01	85 252.23	143 815.11	457 469.26	142 850.50		
252.02	85 247.13	143 829.74	457 464.47	142 865.23		

Grenzabschnitt:
Mejni sektor:

XXIII

Seite:
Stran: 10

Punkt- nummer	Gauß - Krüger Koordinaten Gauß - Krügerjeve koordinate				Höhe über Adria Nadmorska višina	Anmerkungen Opombe
	Österreichisches System M 31 Avstrijski sistem M 31		Slowenisches System Slovenski sistem			
	Y	X	Y	X		
1	2	3	4	5	6	7
XXIII/253	85 241.56	143 835.98	457 459.03	142 871.60	1 666	
XXIII/254	85 215.33	143 828.88	457 432.65	142 865.03	1 654	
XXIII/255	85 161.99	143 843.39	457 379.63	142 880.65	1 644	
XXIII/256	85 159.31	143 864.24	457 377.39	142 901.55	1 645	
256.01	85 146.26	143 859.48	457 364.23	142 897.02		
XXIII/257	85 138.59	143 867.06	457 356.74	142 904.80	1 643	
XXIII/258	85 093.68	143 915.71	457 312.86	142 954.37	1 640	
XXIII/259	85 070.70	143 944.21	457 290.48	142 983.34	1 643	
XXIII/260	85 050.91	143 969.66	457 271.23	143 009.20	1 645	
XXIII/261	85 027.36	143 985.05	457 248.00	143 025.07	1 647	
XXIII/262	85 009.63	144 019.72	457 231.00	143 060.10	1 655	
262.01	84 995.53	144 028.47	457 217.08	143 069.13		
XXIII/263	84 960.87	144 064.95	457 183.20	143 106.32	1 665	
263.01	84 945.75	144 068.23	457 168.15	143 109.91		
XXIII/264	84 935.61	144 083.65	457 158.33	143 125.54	1 667	
XXIII/265	84 913.33	144 080.53	457 136.00	143 122.89	1 667	
265.01	84 895.94	144 094.96	457 118.92	143 137.67		
XXIII/266	84 880.77	144 103.11	457 103.92	143 146.13	1 674	
XXIII/267	84 853.26	144 098.69	457 076.33	143 142.29	1 675	
XXIII/268	84 829.15	144 107.20	457 052.41	143 151.31	1 678	
XXIII/269	84 789.34	144 099.29	457 012.44	143 144.24	1 677	
XXIII/270	84 735.38	144 123.47	456 959.01	143 169.55	1 685	
XXIII/271	84 735.58	144 142.52	456 959.62	143 188.59	1 685	
XXIII/272	84 720.92	144 173.38	456 945.61	143 219.75	1 692	
XXIII/273	84 708.31	144 179.36	456 933.14	143 225.99	1 693	
273.01	84 685.89	144 210.84	456 911.39	143 257.93		
XXIII/274	84 685.30	144 216.86	456 910.92	143 263.96	1 705	
XXIII/275	84 684.53	144 224.67	456 910.33	143 271.78	1 708	
XXIII/276	84 657.25	144 298.41	456 884.62	143 346.07	1 720	
XXIII/277	84 642.65	144 329.09	456 870.69	143 377.05	1 721	
XXIII/278	84 577.00	144 390.39	456 806.36	143 439.72	1 758	
XXIII/279	84 571.09	144 408.21	456 800.83	143 457.65	1 766	
XXIII/280	84 552.11	144 420.43	456 782.10	143 470.25	1 770	
XXIII/281	84 478.09	144 437.78	456 708.47	143 489.14	1 789	

Grenzabschnitt: XXIII
Mejni sektor:

FESTPUNKTE
UND DAUERHAFT STABILISIERTE POLYGONPUNKTE
TRIGONOMETRIČNE TOČKE
IN DRUGE TRAJNO STABILIZIRANE POLIGONSKE TOČKE

Grenzabschnitt:
Mejni sektor: XXIII

Seite:
Stran: 12

Punkt- nummer	Gauß - Krüger Koordinaten Gauß - Krügerjeve koordinate				Höhe über Adria Nadmorska višina	Anmerkungen Opombe
	Österreichisches System M 31 Avstrijski sistem M 31		Slowenisches System Slovenski sistem			
	Y	X	Y	X		
1	2	3	4	5	6	7
TRIGONOMETRISCHE PUNKTE TRIGONOMETRIČNE TOČKE						
1-203 J1	88 607.02	152 502.55	461 005.09	151 463.71	2 145.93	461001
5-204 K1	100 595.63	153 126.05	473 001.80	151 835.21	1 581.00	461005
91-212 A1	88 165.92	142 195.29	460 347.77	141 170.09	1 654.01	XXIII/168
91-212 C1	88 166.99	142 197.03	460 348.88	141 171.81	1 653.99	127c/III
134-212 K1	91 679.48	144 223.24	463 902.41	143 123.38	1 759.27	258c/III
135-212 T1	88 806.64	144 966.08	461 046.37	143 926.24	1 014.58	471135
140-212 K1	95 831.94	138 280.20	467 928.33	137 095.63	2 204.13	296c/IV
156-212 A1	91 880.65	142 911.41	464 075.96	141 807.84	1 211.86	405z3/IV
156-212 B1	91 815.56	142 944.30	464 011.58	141 842.08	1 219.25	405z4/IV
161-212 A1	82 783.47	145 787.42	455 042.89	144 873.91	2 134.21	425z2/IV
178-212 A1	93 449.19	140 632.23	465 595.98	139 496.69	1 770.89	256z2/III
182-212 A1	89 572.10	142 944.90	461 769.05	141 889.81	1 297.15	406s/IV
183-212 A1	85 704.42	143 084.84	457 905.94	142 110.95	1 545.48	410Z2/IV
184-212 A1	84 438.84	144 455.47	456 669.60	143 507.64	1 800.73	137z2/III
184-212 A2	84 438.51	144 454.29	456 669.22	143 506.48	1 801.89	XXIV/1
184-212 J1	84 438.38	144 453.06	456 669.09	143 505.23	1 802.53	137c/III
176-213 K1	102 826.62	146 615.58			1 885.00	
205-213 A1	96 376.06	140 014.86	468 508.63	138 818.13	1 955.74	298z2/IV
207-213 A1	97 042.46	144 938.68			1 623.46	
167z1/I			464 617.43	134 884.21	2 558.08	
167z2/I			464 618.96	134 888.64	2 559.28	140-212 K1
296c/IV	95 831.94	138 280.20	467 928.33	137 095.63	2 204.27	205-213 A1
298z2/IV	96 376.06	140 014.86	468 508.63	138 818.13	1 955.86	91-212 A1
127z1/III	88 165.92	142 195.29	460 347.77	141 170.09	1 654.34	91-212 C1
127c/III	88 166.99	142 197.03	460 348.88	141 171.81	1 654.32	
137z1/III			456 668.34	143 484.79	1 801.06	184-212 J1
137c/III	84 438.38	144 453.06	456 669.09	143 505.23	1 802.46	184-212 A1
137z2/III	84 438.84	144 455.47	456 669.60	143 507.64	1 800.66	184-212 A2
137z3/III	84 438.51	144 454.29	456 669.25	143 506.49	1 801.83	161-212 A1

Die Vermessungsfachleute der "Ständigen Österreichisch - Slowenischen Grenzkommission" haben das vorliegende "Koordinatenverzeichnis" für den Grenzabschnitt XXIII verfasst, geprüft und in Ordnung befunden.

Geodetski strokovnjaki "Stalne slovensko - avstrijske komisije za mejo" so izdelali ta "Seznam koordinat" za mejni sektor XXIII, ga pregledali in ugotovili, da je v redu.


Der österreichische
Vermessungsfachmann:

Avstrijski
geodetski strokovnjak:


Dipl.-Ing. Manfred NEUBAUER

Der slowenische
Vermessungsfachmann:

Slovenski
geodetski strokovnjak:


Dipl.-Ing. Gregor LOBNIK

Die "Ständige Österreichisch - Slowenische Grenzkommission" hat das vorliegende "Koordinatenverzeichnis" für den Grenzabschnitt XXIII anlässlich ihrer 16. Tagung genehmigt (Niederschrift vom 5. Juni 2008).

"Stalna slovensko - avstrijska komisija za mejo" je odobrila ta "Seznam koordinat" za mejni sektor XXIII na svojem 16. zasedanju (zapisnik z dne 5. junija 2008).


Seggauberg,

am
dne

5. Juni 2008
5. junija 2008

Der Vorsitzende der
österreichischen Delegation der
Grenzkommission:


Predsednik
avstrijske delegacije
Komisije za mejo:


Dipl.-Ing. Dr. Christoph TWAROCH



Der Vorsitzende
der slowenischen Delegation der
Grenzkommission:

Predsednik
slovenske delegacije
Komisije za mejo:


Dipl.-Ing. Tomaž PETEK

