

ANLAGE 31

zu Artikel 11 des Vertrages zwischen der Republik Österreich und der Republik Slowenien über den Verlauf der Staatsgrenze in den Grenzabschnitten VIII bis XV und XXII bis XXVII

PRILOGA 31

k členu 11 Pogodbe med Republiko Slovenijo in Republiko Avstrijo o poteku državne meje na mejnih sektorjih VIII do XV in XXII do XXVII

STAATSGRENZE
REPUBLIK ÖSTERREICH - REPUBLIK SLOWENIEN

DRŽAVNA MEJA
REPUBLIKE SLOVENIJE - REPUBLIKE AVSTRIJE

GRENZBESCHREIBUNG

OPIS MEJE

Grenzabschnitt XXIV

Mejni sektor XXIV

2008

ERLÄUTERUNGEN ZUR GRENZBESCHREIBUNG

In den einzelnen Spalten sind eingetragen:

Spalte 1: Die Nummern der Grenzzeichen in fortlaufender Reihenfolge. Der Standort des Grenzzeichens wird bei indirekter Vermarkung durch die Symbole "Oe" oder "RS" angegeben.

Es bedeutet:

Oe Grenzzeichen steht auf österreichischem Gebiet

RS Grenzzeichen steht auf slowenischem Gebiet

Spalte 2: Typen und Material der Grenzzeichen nach folgendem Schlüssel:

A ...Grenzstein der Type A	a ... Grenzplatte der Type A	1 ... Beton
B ...Grenzstein der Type B	b ... Grenzplatte der Type B	2 ... Marmor
C ...Grenzstein der Type C	c ... Grenzplatte der Type C	3 ... Granit
D ...Grenzstein der Type D		4 ... Messing
F ...Findling, Kreuz im Fels		5 ... Bronze
R ...Metallmarke		

Spalte 3: Bei indirekter Vermarkung ist die Entfernung vom Grenzzeichen zum Grenzpunkt, aus Koordinaten berechnet, angegeben.

Spalte 4: Die Entfernung zum nächstfolgenden Grenzzeichen aus Koordinaten berechnet und von der Projektionsverzerrung befreit.

Spalte 5: Die Angabe der Nummern der unvermarkten Bruchpunkte der Grenzlinie bis zum nächstfolgenden Grenzzeichen.

Die unvermarkten Bruchpunkte der Grenzlinie zwischen zwei Grenzzeichen mit ganzzahliger Nummer erhalten die Bezeichnung des vorausgehenden Grenzzeichens unter Zusatz eines Punktes und der Ziffern 01, 02, 03 usw.

Bruchpunkte der Grenzlinie, die durch Grenzzeichen mit ganzzahliger Nummer indirekt vermarktet sind, erhalten die Bezeichnung dieses Grenzzeichens unter Zusatz eines Punktes und der Ziffern 00.

Spalte 6: Die verbale Beschreibung des Grenzverlaufes.

Spalte 7: Die Nummer des zugehörigen Blattes des Grenzplanes.

Spalte 8: Anmerkungen.

POJASNILA K OPISU MEJE

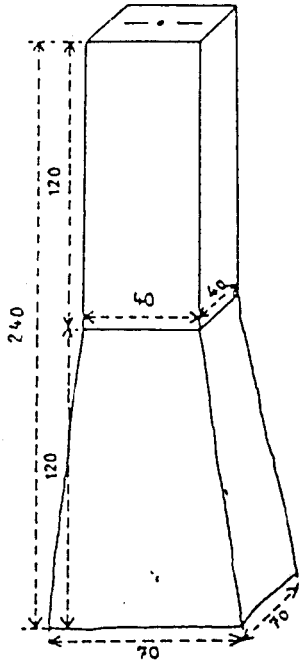
V posameznih rubrikah je navedeno:

- Rubrika 1: Številke mejnih znakov v aritmetičnem vrstnem redu. Položaj mejnega znaka je pri indirektni označitvi naveden s simboloma "RS" ali "Oe".
To pomeni:
RS mejni znak stoji na slovenskem ozemlju
Oe mejni znak stoji na avstrijskem ozemlju
- Rubrika 2: Tipi in materiali mejnih znakov po naslednjem ključu:
- | | | |
|-----------------------------------|---------------------------|----------------|
| A ... mejnik tipa A | a ... mejna plošča tipa A | 1 ... beton |
| B ... mejnik tipa B | b ... mejna plošča tipa B | 2 ... marmor |
| C ... mejnik tipa C | c ... mejna plošča tipa C | 3 ... granit |
| D ... mejnik tipa D | | 4 ... medenina |
| F ... naravna skala, križ v steni | | 5 ... bron |
| R ... kovinski čep | | |
- Rubrika 3: Pri indirektnem označevanju je navedena razdalja mejnega znaka do mejne točke, izračunane iz koordinat.
- Rubrika 4: Razdalja do naslednjega mejnega znaka izračunana iz koordinat in brez projekcijskih popravkov.
- Rubrika 5: Navedbe številke neoznačenih lomnih točk mejne črte do naslednjega mejnega znaka. Neoznačene lomne točke mejne črte med dvema mejnima znakoma s celoštevilčno številko dobijo oznako predhodnega mejnega znaka z dodatkom pike in številke 01, 02, 03, itd.
Lomne točke mejne črte, ki so indirektno označene z mejnimi znaki s celoštevilčno številko, dobijo oznako tega mejnega znaka z dodatkom pike in številke 00.
- Rubrika 6: Besedni opis poteka meje
- Rubrika 7: Številka pripadajočega lista mejnega načrta
- Rubrika 8: Opombe

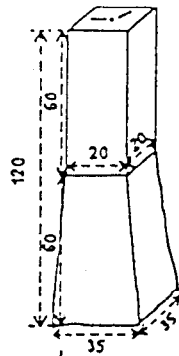
SKIZZEN DER VERWENDETEN TYPEN DER GRENZZEICHEN SKICE UPORABLJENIH TIPOV MEJNIH ZNAKOV

Grenzstein Mejnik

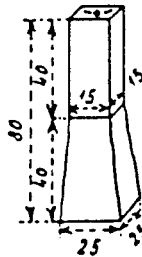
Type A
Tip A



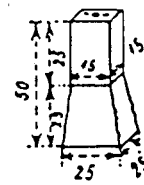
Type B
Tip B



Type C
Tip C

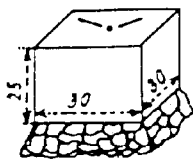


Type D
Tip D



Grenzplatte Mejna plošča

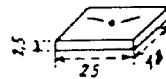
Type A
Tip A



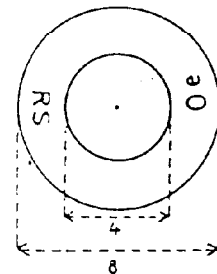
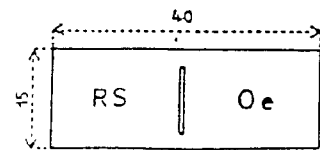
Type B
Tip B



Type C
Tip C



Metallmarke mit Plakette
Kovinski čep s ploščo



Grenzabschnitt:
Mejni sektor:

XXIV

Seite:
Stran 1

Nummer des Grenzzeichens	Type und Material	Entfernung zum Grenzpunkt in m	Entfernung zum nächstfolgenden Grenzzeichen in m	Grenzpunkt- nummer	Beschreibung des Grenzverlaufes	Grenzplan Blatt Nr.	Anmerkungen
Številka mejnega znaka	Tip in material	Oddaljenost do mejne točke v m	Oddaljenost do naslednjega mejnega znaka v m	Številka mejne točke	Opis poteka meje	Mejni načrt številka lista	Opombe
1	2	3	4	5	6	7	8
XXIV/1	a 1		48,49		Die Linie der Wasserscheide zwischen den Grenzzeichen und Grenzpunkten gemäß den Spalten 1 und 5	1	Die Grenzlinie verläuft über den flachen Abhang des Pleschitz (XXIV/1) zur Schenkalm. Mejna črta poteka po položnem pobočju Plešivca (XXIV/1) do Šenkove planine.
2	C 2		133,50				
3	C 2		47,06				
4	C 2		37,40				
5	C 2		29,83				
6	C 2		63,98				
7	C 2		14,04				
8	C 2		51,80				
9	C 2		51,14				
10	C 2		41,48				
11	C 2		72,92				
12	C 2		63,90	12.01			
13	C 2		54,89				
14	C 2		30,33				
15	C 2		27,54				
16	C 2		75,78				
17	C 2		33,60				
18	C 2		30,30				
19	C 2		64,18				
20	C 2		105,01				
21	C 2		55,98				
22	C 2		67,50				
23	F		114,43				
24	C 2		62,94				
25	C 2		69,39				
							Die Grenzlinie verläuft entlang des Grates der Mala Košuta. Mejna črta poteka po grebenu Male Košute.

Grenzabschnitt:
Mejni sektor:

XXIV

Seite:
Stran 2

Nummer des Grenzzeichens	Type und Material	Entfernung zum Grenzpunkt in m	Entfernung zum nächstfolgenden Grenzzeichen in m	Grenzpunkt- nummer	Beschreibung des Grenzverlaufes	Grenzplan Blatt Nr.	Anmerkungen	
Številka mejnega znaka	Tip in material	Oddaljenost do mejne točke v m	Oddaljenost do naslednjega mejnega znaka v m	Številka mejne točke	Opis poteka meje	Mejni načrt številka lista	Opombe	
1	2	3	4	5	6	7	8	
26	F		140,20		Die Linie der Wasserscheide zwischen den Grenzzeichen und Grenzpunkten gemäß den Spalten 1 und 5	1	Die Grenzlinie verläuft entlang des Grates.	
27	C 2		78,24				Mejna črta poteka po grebenu.	
28	C 2		79,22					
29	a 2		79,57					
30	F		132,19					
31	F		127,81					Die Grenzlinie verläuft über den Südhang der Tolsta Košuta.
				31.01				
32	F		51,73					
33	F		174,04					Mejna črta poteka po južnem pobočju Tolste Košute.
				33.01				
				33.02				
34	F		46,95			Črta razvodnica med mejnimi točkami skladno s stolpcema 1 in 5	2	Die Grenzlinie verläuft von der Tolsta Košuta (XXIV/35) über den Koshutnikurm (XXIV/46) entlang des Grates der Koschuta.
35	c 2		59,82					
36	F		78,36					
37	c 2		56,61					
38	F		111,54					
39	F		143,06					
40	c 2		133,48					
41	c 2		190,90					
42	c 2		296,99				Grenzübergang Mejni prehod	
43	F		341,54					
44	F		78,29					
45	c 2		109,23					
46	c 2		73,47					
47	F		72,64					
48	c 1		198,43				Grenzübergang Mejni prehod	

Grenzabschnitt:
Mejni sektor:

XXIV

Seite:
Stran 3

Nummer des Grenzzeichens	Type und Material	Entfernung zum Grenzpunkt in m	Entfernung zum nächstfolgenden Grenzzeichen in m	Grenzpunkt- nummer	Beschreibung des Grenzverlaufes	Grenzplan Blatt Nr.	Anmerkungen	
Številka mejnega znaka	Tip in material	Oddaljenost do mejne točke v m	Oddaljenost do naslednjega mejnega znaka v m	Številka mejne točke	Opis poteka meje	Mejni načrt številka lista	Opombe	
1	2	3	4	5	6	7	8	
49	F		93,71		Die Linie der Wasserscheide zwischen den Grenzzeichen und Grenzpunkten gemäß den Spalten 1 und 5	3	Die Grenzlinie verläuft entlang des Grates der Koschuta. Mejna črta poteka po grebenu Košute.	
50	C 2		191,52					
51	F		130,85					
52	C 2		135,27					
53	c 1		421,51					
				53.01				Die Grenzlinie verläuft entlang der Falllinie. Mejna črta poteka po padnici.
				53.02				
54	c 1		139,40					
55	c 2		115,87					
56	F		137,45					Mejna črta poteka ez Cjajnik (XXIV/57) po grebenu Košute.
57	C 1		83,11					
58	c 2		118,90					Die Grenzlinie verläuft über den Abhang. Mejna črta poteka po pobočju.
59	c 2		46,57					
60	F		76,66					
				60.01			Črta razvodnica med mejnimi točkami skladno s stolpcema 1 in 5	
				60.02				
				60.03				
61	C 2		265,16					Die Grenzlinie verläuft über die Hohe Spitze (XXIV/63) entlang des Grates der Koschuta. Mejna črta poteka čez Tegoško goro (XXIV/63) po grebenu Košute.
62	F		130,27					
63	c 2		72,33					
64	F		142,55					
65	F		135,06					
66	F		65,91					
67	F		147,43					
68	F		152,05					
69	c 1		106,03					

Grenzabschnitt:
Mejني sektor:

XXIV

Seite:
Stran 4

Nummer des Grenzzeichens	Type und Material	Entfernung zum Grenzpunkt in m	Entfernung zum nächstfolgenden Grenzzeichen in m	Grenzpunkt- nummer	Beschreibung des Grenzverlaufes	Grenzplan Blatt Nr.	Anmerkungen
Številka mejnega znaka	Tip in material	Oddaljenost do mejne točke v m	Oddaljenost do naslednjega mejnega znaka v m	Številka mejne točke	Opis poteka meje	Mejni načrt številka lista	Opombe
1	2	3	4	5	6	7	8
70	F		208,92		Die Linie der Wasserscheide zwischen den Grenzzeichen und Grenzpunkten gemäß den Spalten 1 und 5	3	Die Grenzlinie verläuft über die Škrabina (XXIV/83) und den Hajnžturm (XXIV/90) entlang des Grates der Koschuta.
71	F		109,84				
72	c 2		74,41				
73	F		102,40				
74	c 1		165,56				
75	F		66,40				
76	F		64,97				
77	c 1		63,21				
78	F		113,50				
79	F		162,97				
80	F		87,04				
81	F		69,38				
82	F		80,57				
83	c 1		111,80				
84	F		141,69				
85	F		116,82				
86	F		86,74				
87	c 1		157,32				
88	F		161,23				
89	F		133,50				
90	c 2		103,84				
				90.01	Črta razvodnica med mejnimi točkami skladno s stolpcema 1 in 5	4	Mejna črta poteka čez Škrbino (XXIV/83) in Kladivo (XXIV/90) po grebenu Košute.
				90.02			
91	F		125,35				
				91.01			
92	c 2		101,38				

Grenzabschnitt:
Mejni sektor:

XXIV

Seite:
Stran 5

Nummer des Grenzzeichens	Type und Material	Entfernung zum Grenzpunkt in m	Entfernung zum nächstfolgenden Grenzzeichen in m	Grenzpunkt- nummer	Beschreibung des Grenzverlaufes	Grenzplan Blatt Nr.	Anmerkungen	
Številka mejnega znaka	Tip in material	Oddaljenost do mejne točke v m	Oddaljenost do naslednjega mejnega znaka v m	Številka mejne točke	Opis poteka meje	Mejni načrt številka lista	Opombe	
1	2	3	4	5	6	7	8	
				92.01	Die Linie der Wasserscheide zwischen den Grenzzeichen und Grenzpunkten gemäß den Spalten 1 und 5	4	Die Grenzlinie verläuft entlang des Grates der Koschuta.	
				92.02				
				92.03				
93	F		163,52	93.01				
94	F		77,15	94.01				
				94.02				
95	c 1		103,08	95.01				
96	F		97,45	96.01				
				96.02				
97	F		181,13	97.01				
				97.02				
98	F		72,12	98.01			Črta razvodnica med mejnimi točkami skladno s stolpcema 1 in 5	Mejna črta poteka po grebenu Košute.
99	F		56,32					
100	F		64,41	100.01				
101	F		98,57	101.01				
				101.02				
				101.03				
102	F		164,15					

Grenzabschnitt:
Mejní sektor:

XXIV

Seite:
Stran 6

Nummer des Grenzzeichens	Type und Material	Entfernung zum Grenzpunkt in m	Entfernung zum nächstfolgenden Grenzzeichen in m	Grenzpunkt- nummer	Beschreibung des Grenzverlaufes	Grenzplan Blatt Nr.	Anmerkungen
Številka mejnega znaka	Tip in material	Oddaljenost do mejne točke v m	Oddaljenost do naslednjega mejnega znaka v m	Številka mejne točke	Opis poteka meje	Mejni načrt številka lista	Opombe
1	2	3	4	5	6	7	8
				102.01	Die Linie der Wasserscheide zwischen den Grenzzeichen und Grenzpunkten gemäß den Spalten 1 und 5	4	Die Grenzlinie verläuft entlang des Grates der Koschuta.
103	F		129,25	103.01			
104	F		131,41	104.01			
				104.02			
				104.03			
105	c 2		109,28	105.01		5	
				105.02			
106	F		169,12	106.01			
107	F		134,53				
108	F		81,35				
109	F		63,29				
110	c 1		169,70	110.01			
				110.02			
				110.03			
111	F		126,54	111.01			
112	c 1		89,08			Mejna črta poteka po grebenu Košute.	
113	F		146,10	113.01			
				113.02			
114	F		98,48				

Grenzabschnitt:
Mejni sektor: XXIVSeite: 7
Stran

Nummer des Grenzzeichens	Type und Material	Entfernung zum Grenzpunkt in m	Entfernung zum nächstfolgenden Grenzzeichen in m	Grenzpunkt-nummer	Beschreibung des Grenzverlaufes	Grenzplan Blatt Nr.	Anmerkungen
Številka mejnega znaka	Tip in material	Oddaljenost do mejne točke v m	Oddaljenost do naslednjega mejnega znaka v m	Številka mejne točke	Opis poteka meje	Mejni načrt številka lista	Opombe
1	2	3	4	5	6	7	8
115	F		111,92		Die Linie der Wasserscheide zwischen den Grenzzeichen und Grenzpunkten gemäß den Spalten 1 und 5	5	Die Grenzlinie verläuft entlang des Grates zum Veliki vrh (XXIV/116). Mejna črta poteka po grebenu do Velikega vrha (XXIV/116).
				115.01			
				115.02			
116	F		108,86				Die Grenzlinie verläuft über den steilen Abfall vom Veliki vrh zum Hajnzsattel. Mejna črta poteka po strmem pobočju Velikega vrha proti Hajnzhevemu sedlu.
				116.01			
117	F		171,45				Die Grenzlinie verläuft über den Hajnzsattel. Mejna črta poteka čez Hajnzevo sedlo. Grenzübergang Mejni prehod
118	F		92,72				
119	F		106,52				Die Grenzlinie verläuft über den Südhang der Loibler Baba. Mejna črta poteka po južnem pobočju Ljubelske Babe.
120	c 2		120,31				
				120.01			Črta razvodnica med mejnimi točkami skladno s stolpcema 1 in 5
121	F		47,08				
122	F		127,69				Die Grenzlinie verläuft über die Loibler Baba (XXIV/130) entlang des Grates. Mejna črta poteka čez Ljubeljsko Babo (XXIV/130) po grebenu.
123	F		91,00				
124	F		70,30				Die Grenzlinie verläuft über die Loibler Baba (XXIV/130) entlang des Grates.
125	F		71,66				
126	F		87,61				Mejna črta poteka čez Ljubeljsko Babo (XXIV/130) po grebenu.
				126.01			
				126.02			
127	F		53,25				Die Grenzlinie verläuft über die Loibler Baba (XXIV/130) entlang des Grates.
				127.01			
128	F		66,37		Mejna črta poteka čez Ljubeljsko Babo (XXIV/130) po grebenu.		
				128.01			
129	F		164,37		Die Grenzlinie verläuft über die Loibler Baba (XXIV/130) entlang des Grates.		
				129.01			
				129.02			
130	C 2		118,34				

Grenzabschnitt:
Mejni sektor:

XXIV

Seite:
Stran 8

Nummer des Grenzzeichens Številka mejnega znaka	Type und Material Tip in material	Entfernung zum Grenzpunkt in m Oddaljenost do mejne točke v m	Entfernung zum nächstfolgenden Grenzzeichen in m Oddaljenost do naslednjega mejnega znaka v m	Grenzpunkt-nummer Številka mejne točke	Beschreibung des Grenzverlaufes Opis poteka meje	Grenzplan Blatt Nr. Mejni načrt številka lista	Anmerkungen Opombe
1	2	3	4	5	6	7	8
				130.01	Die Linie der Wasserscheide zwischen den Grenzzeichen und Grenzpunkten gemäß den Spalten 1 und 5	5	Die Grenzlinie verläuft entlang des Grates am Nordhang der Loibler Baba.
				130.02			
131	F		77,38				
				132.01			
132	F		171,86				
133	c 2		72,09				
				133.01		6	
134	F		96,92				
				134.01			
135	C 2		99,10				
				135.01			
				135.02			
136	C 2		60,11				
				136.01			
137	C 2		97,02				
				137.01			
138	C 2		124,60				
				138.01			
				138.02			
139	C 2		94,94				
				139.01			
140	C 2		56,56				
				140.01			
141	C 2		95,73				
				141.01			
				141.02			

Grenzabschnitt:
Mejni sektor:

XXIV

Seite:
Stran 9

Nummer des Grenzzeichens	Type und Material	Entfernung zum Grenzpunkt in m	Entfernung zum nächstfolgenden Grenzzeichen in m	Grenzpunkt- nummer	Beschreibung des Grenzverlaufes	Grenzplan Blatt Nr.	Anmerkungen
Številka mejnega znaka	Tip in material	Oddaljenost do mejne točke v m	Oddaljenost do naslednjega mejnega znaka v m	Številka mejne točke	Opis poteka meje	Mejni načrt številka lista	Opombe
1	2	3	4	5	6	7	8
142	C 2		45,88		Die Linie der Wasserscheide zwischen den Grenzzeichen und Grenzpunkten gemäß den Spalten 1 und 5	6	Die Grenzlinie verläuft über den flachen Rücken.
				142.01			
				142.02			
143	C 2		132,32				Mejna črta poteka po položnem hrbtu.
				143.01			
				143.02			
144	C 2		90,72				Die Grenzlinie verläuft entlang des Grates.
				144.01			
145	C 2		81,24				Mejna črta poteka po grebenu.
				145.01			
146	C 2		78,19				Die Grenzlinie verläuft über den flachen Rücken
				146.01			
147	C 2		59,25				Mejna črta poteka po položnem hrbtu.
148	C 2		67,03				
149	C 2		65,59				Črta razvodnica med mejnimi točkami skladno s stolpcema 1 in 5
				149.01			
150	C 2		108,46				Die Grenzlinie verläuft entlang des Grates.
				150.01			
151	C 2		65,63				Mejna črta poteka po grebenu.
152	C 2		79,60				
				152.01			
153	C 2		90,39		Die Grenzlinie verläuft entlang des Grates.		
				153.01			
154	C 1		59,57		Mejna črta poteka po grebenu.		
155	C 2		120,59				

Grenzabschnitt:
Mejni sektor:

XXIV

Seite:
Stran 10

Nummer des Grenzzeichens	Type und Material	Entfernung zum Grenzpunkt in m	Entfernung zum nächstfolgenden Grenzzeichen in m	Grenzpunkt-nummer	Beschreibung des Grenzverlaufes	Grenzplan Blatt Nr.	Anmerkungen			
Številka mejnega znaka	Tip in material	Oddaljenost do mejne točke v m	Oddaljenost do naslednjega mejnega znaka v m	Številka mejne točke	Opis poteka meje	Mejni načrt številka lista	Opombe			
1	2	3	4	5	6	7	8			
156	C 2		86,12		Die Linie der Wasserscheide zwischen den Grenzzeichen und Grenzpunkten gemäß den Spalten 1 und 5	6	Die Grenzlinie verläuft entlang des Grates. Mejna črta poteka po grebenu.			
				156.01						
				156.02						
157	C 2		128,48							
				157.01						
				157.02						
				157.03						
				157.04						
158	C 1		176,08							
				158.01						
				158.02						
159	C 2		84,34					Črta razvodnica med mejnimi točkami skladno s stolpcema 1 in 5	6	Die Grenzlinie verläuft über den steilen Abfall zum östlichen Obelisken (160.01) und quert die Straße am Grenzübergang Loiblpaß. Mejna črta poteka po strmem pobočju do vzhodnega obeliska(160.01) in prečka cesto na mejnem prehodu prelaz Ljubelj.
				159.01						
				159.02						
160	C 1		19,52							
				160.01						
XXIV/161	A 3		7,96		Geradlinig V ravni črta					
XXV/1	A 1									
								Länge des Grenzabschnittes XXIV: 16,6 km Dolžina mejnega sektorja XXIV: 16,6 km		

Die Vermessungsfachleute der "Ständigen Österreichisch - Slowenischen Grenzkommission" haben die vorliegende "Grenzbeschreibung" für den Grenzabschnitt XXIV verfasst, geprüft und in Ordnung befunden.

Geodetski strokovnjaki "Stalne slovensko - avstrijske komisije za mejo" so izdelali ta "Opis meje" za mejni sektor XXIV, ga pregledali in ugotovili, da je v redu.


Der österreichische
Vermessungsfachmann:

Avstrijski
geodetski strokovnjak:


Dipl.-Ing. Manfred NEUBAUER

Der slowenische
Vermessungsfachmann:

Slovenski
geodetski strokovnjak:


Dipl.-Ing. Gregor LOBNIK

Die "Ständige Österreichisch - Slowenische Grenzkommission" hat die vorliegende "Grenzbeschreibung" für den Grenzabschnitt XXIV anlässlich ihrer 16. Tagung genehmigt (Niederschrift vom 5. Juni 2008).

"Stalna slovensko - avstrijska komisija za mejo" je odobrila ta "Opis meje" za mejni sektor XXIV na svojem 16. zasedanju (zapisnik z dne 5. junija 2008).

Seggauberg,

am
dne

5. Juni 2008
5. junija 2008

Der Vorsitzende der
österreichischen Delegation der
Grenzkommission:


Predsednik
avstrijske delegacije
Komisije za mejo:


Dipl.-Ing. Dr. Christoph WAROCH



Der Vorsitzende
der slowenischen Delegation der
Grenzkommission:

Predsednik
slovenske delegacije
Komisije za mejo:


Dipl.-Ing. Tomaž PETEK

