


**REPUBLIK ÖSTERREICH**  
**Land Kärnten**  
**Gem. Zell / Obč. Sele**  
*KG Zell bei der Pfarre*

**REPUBLIKA SLOVENIJA**  
**Obč. Tržič**  
*K.o. Lom pod Storžičem*




<b>STAATSGRENZE ÖSTERREICH-SLOWENIEN</b>		<b>GRENZPLAN</b>	
<b>SLOVENSKO-AVSTRIJSKA DRŽAVNA MEJA</b>		<b>MEJNI NAČRT</b>	
Grenzabschnitt: Mejni sektor:	<b>XXIV</b>	Vermessung: Izmera:	<b>1995</b>
Maßstab: Merilo:	<b>1:5000</b>	Blatt Nr.: Štev. lista:	<b>3</b>
Bildflug und Orthophoto: Letalsko snemanje in ortofoto:		Bundesamt für Eich- und Vermessungswesen, Wien - 1994	
Druck: Tisk:		Bundesamt für Eich- und Vermessungswesen, Wien	



**REPUBLIK ÖSTERREICH**  
**Land Kärnten**  
**Gem. Zell / Obč. Sele**  
*KG Zell im Winkel*

*KG Zell bei der Pfarre*

**REPUBLIKA SLOVENIJA**  
**Obč. Tržič**  
*K.o. Lom pod Storžičem*




<b>STAATSGRENZE ÖSTERREICH-SLOWENIEN</b>		<b>GRENZPLAN</b>	
<b>SLOVENSKO-AVSTRIJSKA DRŽAVNA MEJA</b>		<b>MEJNI NAČRT</b>	
Grenzabschnitt: Mejni sektor:	<b>XXIV</b>	Vermessung: Izmera:	<b>1995</b>
Maßstab: Merilo:	<b>1:5000</b>	Blatt Nr.: Štev. lista:	<b>4</b>
Bildflug und Orthophoto: Letalsko snemanje in ortofoto:		Bundesamt für Eich- und Vermessungswesen, Wien - 1994	
Druck: Tisk:		Bundesamt für Eich- und Vermessungswesen, Wien	

**REPUBLIK ÖSTERREICH**  
**Land Kärnten**  
**Gem. Zell / Obč. Sele**  
*KG Zell im Winkel*


**REPUBLIKA SLOVENIJA**  
**Obč. Tržič**  
*K.o. Podljubelj*

<b>STAATSGRENZE ÖSTERREICH-SLOWENIEN</b>		<b>SLOVENSKO-AVSTRIJSKA DRŽAVNA MEJA</b>		<b>GRENZPLAN</b>	
<b>MEJNI NAČRT</b>					
Grenzabschnitt: Mejni sektor:	<b>XXIV</b>	Vermessung: Izmera:	<b>1995</b>	Blatt Nr.:	<b>5</b>
Maßstab: Merilo:	<b>1:5000</b>				
Bildflug und Orthophoto: Letalsko snemanje in ortofoto:		Bundesamt für Eich- und Vermessungswesen, Wien - 1994			
Druck: Tisk:		Bundesamt für Eich- und Vermessungswesen, Wien			



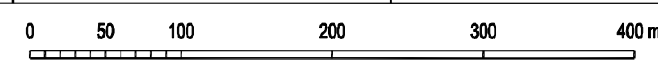
**REPUBLIK ÖSTERREICH**  
**Land Kärnten**  
 Gem. Ferlach / Obč. Borovlje  
 KG Loiblthal

**Gem. Zell / Obč. Sele**  
 KG Zell im Winkel



**REPUBLIKA SLOVENIJA**  
 Obč. Tržič  
 K.o. Podljubelj

<b>STAATSGRENZE ÖSTERREICH-SLOWENIEN</b>		<b>GRENZPLAN</b>	
<b>SLOVENSKO-AVSTRIJSKA DRŽAVNA MEJA</b>		<b>MEJNI NAČRT</b>	
Grenzabschnitt: Mejni sektor:	<b>XXIV</b>	Vermessung: Izmera:	<b>1995</b>
Maßstab: Merilo:	<b>1:5000</b>	Blatt Nr.: Štev. lista:	<b>6</b>
Bildflug und Orthophoto: Letalsko snemanje in ortofoto:		Bundesamt für Eich- und Vermessungswesen, Wien - 1994	
Druck: Tisk:		Bundesamt für Eich- und Vermessungswesen, Wien	



Die Vermessungsfachleute der "Ständigen Österreichisch - Slowenischen Grenzkommission" haben den vorliegenden "Grenzplan" für den Grenzabschnitt XXIV verfasst, geprüft und in Ordnung befunden.

Geodetski strokovnjaki "Stalne slovensko - avstrijske komisije za mejo" so izdelali ta "Mejni načrt" za mejni sektor XXIV, ga pregledali in ugotovili, da je v redu.

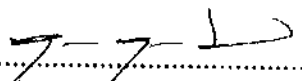
Der österreichische  
Vermessungsfachmann:

Avstrijski  
geodetski strokovnjak:

  
Dipl.-Ing. Manfred NEUBAUER

Der slowenische  
Vermessungsfachmann:

Slovenski  
geodetski strokovnjak:

  
Dipl.-Ing. Gregor LOBNIK

Die "Ständige Österreichisch - Slowenische Grenzkommission" den vorliegenden "Grenzplan" für den Grenzabschnitt XXIV anlässlich ihrer 16. Tagung genehmigt (Niederschrift vom 5. Juni 2008).

"Stalna slovensko - avstrijska komisija za mejo" je odobrila ta "Mejni načrt" za mejni sektor XXIV na svojem 16. zasedanju (zapisnik z dne 5. junija 2008).

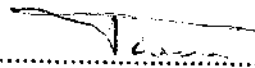
Seggauberg,

am  
dne

5. Juni 2008  
5. junija 2008

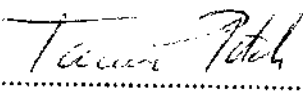
Der Vorsitzende der  
österreichischen Delegation der  
Grenzkommission:

Predsednik  
avstrijske delegacije  
Komisije za mejo:

  
Dipl.-Ing. Dr. Christoph TWAROCH

Der Vorsitzende  
der slowenischen Delegation der  
Grenzkommission:

Predsednik  
slovenske delegacije  
Komisije za mejo:

  
Dipl.-Ing. Tomaz PETEK

