

ANLAGE 35

zu Artikel 12 des Vertrages zwischen der Republik Österreich und der Republik Slowenien über den Verlauf der Staatsgrenze in den Grenzabschnitten VIII bis XV und XXII bis XXVII

PRILOGA 35

k členu 12 Pogodbe med Republiko Slovenijo in Republiko Avstrijo o poteku državne meje na mejnih sektorjih VIII do XV in XXII do XXVII

STAATSGRENZE
REPUBLIK ÖSTERREICH - REPUBLIK SLOWENIEN

DRŽAVNA MEJA
REPUBLIKE SLOVENIJE - REPUBLIKE AVSTRIJE

KOORDINATENVERZEICHNIS

SEZNAM KOORDINAT

Grenzabschnitt XXV

Mejni sektor XXV

2008

ERLÄUTERUNGEN ZUM KOORDINATENVERZEICHNIS

Das Koordinatenverzeichnis enthält die Koordinaten und gegebenenfalls die Höhen der Grenzzeichen, die Koordinaten der unvermarkten Bruchpunkte der Grenzlinie, der verwendeten Festpunkte und der dauerhaft stabilisierten, nicht mit Grenzzeichen identen Polygonpunkte im System der österreichischen Landesvermessung (Gauß-Krüger-Projektion M 31 oder M 34 östl. von Ferro) und im System der slowenischen Landesvermessung (Gauß-Krüger-Projektion 15° östl. von Greenwich).

In den einzelnen Spalten sind eingetragen:

Spalte 1: Die Nummern der Grenzzeichen und der unvermarkten Bruchpunkte der Grenzlinie in fortlaufender Reihenfolge. Der Standort des Grenzzeichens wird bei indirekter Vermarkung durch die Symbole "Oe" oder "RS" angegeben.

Es bedeutet:

Oe Grenzzeichen steht auf österreichischem Gebiet,

RS Grenzzeichen steht auf slowenischem Gebiet.

Die unvermarkten Bruchpunkte der Grenzlinie zwischen zwei Grenzzeichen mit ganzzahliger Nummer erhalten die Bezeichnung des vorausgehenden Grenzzeichens unter Zusatz eines Punktes und der Ziffern 01, 02, 03 usw.

Bruchpunkte der Grenzlinie, die durch Grenzzeichen mit ganzzahliger Nummer indirekt vermarkt sind, erhalten die Bezeichnung dieses Grenzzeichens unter Zusatz eines Punktes und der Ziffern 00.

Spalte 2: Der Y-Wert im österreichischen Koordinatensystem.

Spalte 3: Der X-Wert im österreichischen Koordinatensystem.

Spalte 4: Der Y-Wert im slowenischen Koordinatensystem.

Spalte 5: Der X-Wert im slowenischen Koordinatensystem.

Spalte 6: Die Höhen der Grenzzeichen über Adria (auf Meter gerundet).

Spalte 7: Anmerkungen.

Anmerkung: Durch ein Deckblatt getrennt sind die bei der Neuvermessung verwendeten Festpunkte und die dauerhaft stabilisierten Polygonpunkte im Koordinatenverzeichnis enthalten, wobei die Koordinaten möglichst in beiden staatlichen Koordinatensystemen und die Höhen über Adria (auf cm gerundet) angegeben sind.

POJASNILA K SEZNAMU KOORDINAT

Seznam koordinat vsebuje koordinate in po potrebi višine mejnih znakov, koordinate neoznačenih lomnih točk mejne črte, uporabljenih trigonometričnih točk ter trajno stabiliziranih poligonskih točk, ki niso identične z mejnimi znaki v avstrijskem državnem sistemu (Gauß-Krügerjeva projekcija M31 ali M34 vzhodno od Ferro) in v slovenskem državnem sistemu (Gauß-Krügerjeva projekcija 15⁰ vzhodno od Greenwich).

V posameznih rubrikah je navedeno:

Rubrika 1: Številke mejnih znakov in neoznačenih lomnih točk mejne črte v zaporednem vrstnem redu. Položaj mejnega znaka je pri indirektni označitvi naveden s simboloma "RS" ali "Oe"

To pomeni:

RS ... mejni znak stoji na slovenskem ozemlju

Oe ... mejni znak stoji na avstrijskem ozemlju

Neoznačene lomne točke mejne črte med dvema mejnima znakoma s celoštevilčno številko dobijo oznako predhodnega mejnega znaka z dodatkom pike in številke 01, 02, 03 itd.

Lomne točke mejne črte, ki so indirektno označene z mejnimi znaki s celoštevilčno številko, dobijo oznako tega mejnega znaka z dodatkom pike in številke 00.

Rubrika 2: vrednost Y v slovenskem koordinatnem sistemu.

Rubrika 3: vrednost X v slovenskem koordinatnem sistemu.

Rubrika 4: vrednost Y v avstrijskem koordinatnem sistemu.

Rubrika 5: vrednost X v avstrijskem koordinatnem sistemu

Rubrika 6: nadmorske višine mejnih znakov nad Jadranskim morjem (zaokrožene na meter)

Rubrika 7: Opombe

Opomba: S platnico ločeno so v seznam koordinat vključene trigonometrične točke in trajno stabilizirane poligonske točke, uporabljene pri novi izmeri, pri čemer so navedene koordinate po možnosti v obeh državnih koordinatnih sistemih in nadmorske višine (zaokrožene na centimeter).

Grenzabschnitt:
Mejni sektor: XXV

GRENZZEICHEN UND GRENZPUNKTE
MEJNI ZNAKI IN MEJNE TOČKE

Grenzabschnitt:
Mejni sektor: XXV

Seite:
Stran: 1

Punkt- nummer	Gauß - Krüger Koordinaten Gauß - Krügerjeve koordinate				Höhe über Adria Nadmorska višina	Anmerkungen Opombe
	Österreichisches System M 31 Avstrijski sistem M 31		Slowenisches System Slovenski sistem			
	Y	X	Y	X		
1	2	3	4	5	6	7
XXV/1	71776.19	144845.53	444019.79	144163.88	1 368	
1.01	71774.83	144846.18	444018.44	144164.55		westl. Obelisk
XXV/2	71750.82	144854.65	443994.61	144173.53	1 395	
2.01	71722.71	144854.49	443966.51	144173.96		
XXV/3	71715.10	144856.37	443958.94	144176.00	1 411	
XXV/4	71700.01	144847.97	443943.64	144167.91	1 405	
4.01	71697.77	144842.64	443941.33	144162.63		
XXV/5	71692.44	144822.77	443935.54	144142.88	1 392	
XXV/6	71676.19	144810.79	443919.05	144131.24	1 392	
6.01	71674.56	144802.02	443917.27	144122.51		
XXV/7	71660.39	144788.51	443902.80	144109.35	1 390	
XXV/8	71643.41	144754.95	443885.11	144076.11	1 394	
XXV/9	71611.34	144741.66	443852.77	144063.50	1 401	
9.01	71583.92	144737.12	443825.26	144059.54	1 408	
XXV/10	71560.47	144744.94	443801.99	144067.85	1 414	
XXV/11	71541.82	144771.81	443783.90	144095.10	1 410	
11.01	71505.82	144799.43	443748.52	144123.46		
11.02	71488.25	144808.22	443731.12	144132.62	1 395	
XXV/12	71478.51	144822.80	443721.70	144147.39	1 396	
XXV/13	71460.61	144836.94	443704.10	144161.90	1 397	
13.01	71455.27	144836.06	443698.75	144161.15		
XXV/14	71444.04	144838.11	443687.55	144163.43	1 396	
XXV/15	71424.23	144842.55	443667.86	144168.29	1 395	
15.01	71395.76	144850.10	443639.54	144176.43	1 394	
XXV/16	71373.43	144851.83	443617.26	144178.63	1 395	
16.01	71346.28	144844.56	443589.96	144171.93		
XXV/17	71324.92	144833.17	443568.38	144160.99	1 397	
17.01	71310.84	144838.52	443554.41	144166.64		
17.02	71283.25	144840.13	443526.86	144168.83		
XXV/18	71261.78	144840.10	443505.40	144169.25	1 412	
18.01	71233.87	144833.57	443477.35	144163.31		
XXV/19	71221.73	144833.50	443465.23	144163.48	1 423	
19.01	71208.50	144839.22	443452.11	144169.49		
XXV/20	71202.61	144843.84	443446.34	144174.22	1 430	

Grenzabschnitt:
Mejni sektor: XXV

Seite:
Stran: 2

Punkt- nummer	Gauß - Krüger Koordinaten Gauß - Krügerjeve koordinate				Höhe über Adria Nadmorska višina	Anmerkungen Opombe
	Österreichisches System M 31 Avstrijski sistem M 31		Slowenisches System Slovenski sistem			
	Y	X	Y	X		
1	2	3	4	5	6	7
20.01	71186.93	144841.68	443430.60	144172.40	1 428	
20.02	71173.17	144845.27	443416.91	144176.28		
XXV/21	71169.68	144839.80	443413.34	144170.88	1 432	
XXV/22	71159.90	144843.27	443403.60	144174.56	1 432	
22.01	71154.81	144846.27	443398.61	144177.66	1 434	
XXV/23	71144.12	144844.53	443387.86	144176.14	1 440	
23.01	71128.45	144842.25	443372.14	144174.20		
XXV/24	71113.88	144844.67	443357.66	144176.92	1 452	
24.01	71108.01	144844.75	443351.76	144177.13		
24.02	71098.91	144846.37	443342.69	144178.94		
XXV/25	71092.28	144844.90	443336.03	144177.61	1 455	
25.01	71071.55	144843.46	443315.32	144176.60	1 465	
25.02	71052.50	144836.45	443296.09	144169.99		
XXV/26	71040.71	144826.03	443284.11	144159.83	1 472	
26.01	71035.28	144826.02	443278.65	144159.93		
26.02	70997.50	144818.16	443240.75	144152.87	1 475	
XXV/27	70991.76	144817.56	443235.00	144152.40	1 477	
27.01	70987.44	144807.21	443230.43	144142.13		
XXV/28	70970.33	144803.40	443213.30	144138.70	1 504	
28.01	70961.27	144795.62	443204.08	144131.12	1 502	
XXV/29	70962.22	144786.93	443204.85	144122.40	1 499	
XXV/30	70939.79	144753.48	443181.73	144089.46	1 483	
30.01	70937.00	144744.97	443178.70	144080.96		
XXV/31	70930.98	144718.77	443172.18	144054.92	1 481	
31.01	70925.45	144706.96	443166.35	144043.20		
XXV/32	70912.60	144683.39	443153.06	144019.97	1 484	
32.01	70901.07	144677.72	443141.36	144014.48		
32.02	70888.73	144657.55	443128.60	143994.58		
XXV/33	70869.30	144632.72	443108.66	143970.16	1 481	
33.01	70852.79	144616.35	443091.81	143954.14	1475	
XXV/33.02	70851.11	144615.12	443090.10	143952.95		
XXV/33.03	70849.80	144614.10	443088.77	143951.96		
XXV/33.04	70840.80	144611.67	443079.72	143949.72		

Grenzabschnitt:
Mejni sektor: XXV

Seite:
Stran: 3

Punkt- nummer	Gauß - Krüger Koordinaten Gauß - Krügerjeve koordinate				Höhe über Adria Nadmorska višina	Anmerkungen Opombe
	Österreichisches System M 31 Avstrijski sistem M 31		Slowenisches System Slovenski sistem			
	Y	X	Y	X		
1	2	3	4	5	6	7
XXV/34	70838.97	144611.16	443077.87	143949.24	1 474	
34.01	70826.91	144603.21	443065.66	143941.55		
34.02	70805.78	144587.14	443044.20	143925.93		
XXV/35	70778.52	144572.46	443016.65	143911.86	1 477	
35.01	70768.97	144563.68	443006.90	143903.25		
XXV/36	70740.03	144540.18	442977.42	143880.34	1 475	
XXV/37	70702.89	144517.44	442939.79	143858.36	1 461	
37.01	70684.06	144508.04	442920.92	143849.37	1 452	
XXV/38	70669.78	144502.14	442906.38	143843.76	1 447	
XXV/39	70650.35	144480.90	442886.53	143822.95	1 444	
XXV/40	70605.88	144478.94	442841.97	143821.92	1 446	
40.01	70584.23	144470.01	442820.24	143813.48		
XXV/41	70565.61	144468.98	442801.55	143812.80	1 452	
41.01	70554.02	144456.96	442789.77	143801.07		
XXV/42	70480.28	144377.07	442714.32	143722.73	1 469	
42.01	70443.24	144350.45	442676.78	143696.91		
42.02	70424.50	144329.77	442657.58	143676.61	1 484	
XXV/43	70391.70	144307.75	442624.33	143655.29	1 491	
43.01	70389.21	144306.33	442621.83	143653.94		
43.02	70356.05	144323.89	442589.05	143672.19		
XXV/44	70321.96	144322.01	442554.90	143671.01	1 485	
XXV/45	70256.86	144291.68	442489.20	143642.07	1 469	
XXV/46	70179.34	144256.93	442410.97	143608.95	1 490	
46.01	70159.96	144240.22	442391.25	143592.66		
XXV/47	70111.36	144220.97	442342.26	143574.43	1 522	
XXV/48	70066.17	144228.10	442297.24	143582.51	1 536	
48.01	70017.51	144198.29	442247.96	143553.73		
XXV/49	69981.19	144178.51	442211.25	143534.72	1 557	
49.01	69965.29	144184.11	442195.45	143540.65		
49.02	69917.99	144186.92	442148.23	143544.45		
XXV/50	69878.51	144180.63	442108.65	143538.99	1 566	
50.01	69819.49	144194.60	442049.91	143554.20		
XXV/51	69767.57	144175.42	441997.65	143536.12	1 591	
51.01	69715.66	144162.29	441945.56	143524.08		

Grenzabschnitt:
Mejni sektor: XXV

Seite:
Stran: 4

Punkt- nummer	Gauß - Krüger Koordinaten Gauß - Krügerjeve koordinate				Höhe über Adria Nadmorska višina	Anmerkungen Opombe
	Österreichisches System M 31 Avstrijski sistem M 31		Slowenisches System Slovenski sistem			
	Y	X	Y	X		
1	2	3	4	5	6	7
51.02	69672.35	144134.16	441901.68	143496.87		
51.03	69656.40	144138.23	441885.82	143501.27		
XXV/52	69630.34	144139.70	441859.73	143503.27	1 668	
XXV/53	69593.88	144110.67	441822.67	143475.02	1 639	
XXV/54	69552.56	144073.55	441780.56	143438.75	1 668	
XXV/55	69532.52	144067.28	441760.41	143432.92	1 679	
XXV/56	69519.87	144044.74	441747.31	143410.66	1 700	
XXV/57	69487.67	144077.57	441715.82	143444.16	1 685	
57.01	69483.35	144086.01	441711.75	143452.71		
XXV/58	69462.86	144104.18	441691.55	143471.29	1 687	
XXV/59	69440.52	144126.18	441669.75	143493.72	1 710	
XXV/60	69395.63	144135.66	441625.05	143504.14	1 686	
XXV/61	69275.87	144178.50	441506.28	143549.50	1 777	
61.01	69217.70	144179.29	441448.17	143551.52		
61.02	69149.84	144182.38	441380.41	143556.03		
XXV/62	69036.79	144220.59	441268.23	143596.60	1 736	
62.01	69011.37	144262.87	441243.69	143639.39		
XXV/63	68972.39	144293.50	441205.38	143670.85	1 733	
XXV/64	68962.00	144313.59	441195.40	143691.14	1 746	
64.01	68914.75	144323.44	441148.38	143701.96		
XXV/65	68878.19	144370.59	441112.84	143749.88	1 756	
65.01	68856.82	144367.37	441091.40	143747.09		
XXV/66	68809.77	144397.89	441045.00	143778.63	1 763	
66.01	68808.57	144397.73	441043.81	143778.45		
66.02	68774.60	144407.06	441010.05	143788.49		
66.03	68717.75	144462.74	440954.39	143845.33		
XXV/67	68695.71	144493.81	440933.02	143876.92	1 808	
67.01	68656.88	144554.56	440895.47	143938.39		
67.02	68646.79	144584.67	440886.02	143968.70		
67.03	68631.80	144603.27	440871.43	143987.61		
XXV/68	68630.29	144629.70	440870.53	144014.11	1 844	
XXV/69	68594.45	144664.12	440835.44	144049.27	1 855	
69.01	68557.45	144721.07	440799.58	144106.91		
XXV/70	68528.62	144751.39	440771.47	144137.86	1 866	

Grenzabschnitt:
Mejni sektor: XXV

Seite:
Stran: 5

Punkt- nummer	Gauß - Krüger Koordinaten Gauß - Krügerjeve koordinate				Höhe über Adria Nadmorska višina	Anmerkungen Opombe
	Österreichisches System M 31 Avstrijski sistem M 31		Slowenisches System Slovenski sistem			
	Y	X	Y	X		
1	2	3	4	5	6	7
XXV/71	68509.21	144806.35	440753.22	144193.21	1 896	
XXV/72	68472.68	144868.82	440718.01	144256.41	1 915	
XXV/73	68469.42	144912.64	440715.67	144300.26	1 947	
73.01	68482.99	144933.53	440729.61	144320.84		
XXV/74	68485.38	144937.87	440732.16	144325.17	1 968	
XXV/75	68440.32	144991.61	440688.26	144379.82	1 971	
XXV/76	68397.94	145011.63	440646.32	144400.69	1 954	
76.01	68384.28	145034.49	440633.06	144423.83		
XXV/77	68320.44	145115.01	440570.99	144505.71	1 974	
77.01	68290.09	145110.99	440540.52	144502.27		
XXV/78	68242.46	145140.49	440493.57	144532.81	1 974	
XXV/79	68162.83	145172.03	440414.64	144566.00	1 975	
XXV/80	68146.36	145221.27	440399.21	144615.57	2 011	
XXV/81	68130.60	145254.36	440384.16	144648.95	2 025	
81.01	68107.95	145214.55	440360.63	144609.61		
81.02	68038.27	145225.24	440291.21	144621.76		
XXV/82	68008.57	145195.25	440260.92	144592.44	1 934	
XXV/83	67968.45	145174.95	440220.39	144572.98	1 912	
83.01	67867.49	145241.94	440120.85	144642.03		
XXV/84	67811.88	145225.98	440064.93	144627.30	2 024	
84.01	67783.13	145191.66	440035.48	144593.54		
XXV/85	67770.06	145142.35	440021.39	144544.57	1 966	
85.01	67738.49	145142.90	439989.83	144545.74		
85.02	67653.34	145002.53	439901.77	144407.22		
XXV/86	67645.25	144971.74	439893.12	144376.60	2 162	
XXV/87	67623.16	144957.58	439870.74	144362.89	2 163	
XXV/88	67617.05	144883.02	439862.91	144288.45	2 180	
XXV/89	67572.42	144879.80	439818.38	144286.20	2 175	
89.01	67540.63	144867.28	439786.28	144274.39		
XXV/90	67525.22	144869.52	439770.96	144276.91	2 167	
XXV/91	67480.34	144840.66	439725.51	144249.02	2 133	
91.01	67453.04	144838.88	439698.13	144247.85		
XXV/92	67384.96	144869.70	439630.77	144280.04	2 124	
92.01	67327.00	144862.29	439572.64	144273.89		

Grenzabschnitt:
Mejni sektor: XXV

Seite:
Stran: 6

Punkt- nummer	Gauß - Krüger Koordinaten				Höhe über Adria	Anmerkungen
	Gauß - Krügerjeve koordinate					
	Österreichisches System M 31 Avstrijski sistem M 31	Slowenisches System Slovenski sistem		Nadmorska višina		
Številka točke	Y	X	Y	X		
1	2	3	4	5	6	7
XXV/93	67305.66	144827.14	439550.60	144239.17	2 125	
93.01	67228.10	144809.43	439472.67	144223.13		
93.02	67225.63	144814.45	439470.31	144228.20		
XXV/94	67173.00	144818.76	439417.81	144233.58	2 113	
XXV/95	67116.58	144830.60	439361.70	144246.61	2 125	
XXV/96	67079.84	144826.55	439324.83	144243.33	2 118	
96.01	67048.05	144825.43	439293.04	144242.90		
96.02	67030.77	144859.58	439276.48	144277.40		
XXV/97	66999.57	144875.03	439245.62	144293.48	2 098	
97.01	66977.02	144855.69	439222.67	144274.64		
97.02	66941.15	144850.41	439186.71	144270.11		
97.03	66911.38	144869.13	439157.34	144289.45		
97.04	66862.84	144892.64	439109.32	144313.97		
97.05	66822.59	144898.61	439069.21	144320.78		
97.06	66666.12	144951.77	438913.92	144377.20		
97.07	66553.37	144965.20	438801.51	144392.99		
97.08	66525.50	144960.85	438773.56	144389.22		
97.09	66495.66	144975.38	438744.03	144404.37		
XXV/98	66476.66	144989.92	438725.31	144419.29	1 967	
XXV/99	66470.42	145005.24	438719.39	144434.73	1 968	
XXV/100	66453.44	145005.52	438702.44	144435.38	1 957	
XXV/101	66441.49	145017.15	438690.72	144447.23	1 954	
XXV/102	66393.11	145000.31	438642.00	144431.41	1 934	
XXV/103	66374.10	145004.15	438623.09	144435.66	1 933	
XXV/104	66326.75	144991.94	438575.50	144424.45	1 920	
XXV/105	66299.41	145004.40	438548.42	144437.47	1 916	
XXV/106	66288.69	145035.23	438538.35	144468.52	1 906	
XXV/107	66264.62	145054.93	438514.70	144488.72	1 886	
XXV/108	66254.83	145111.56	438506.11	144545.53	1 879	
108.01	66245.77	145117.16	438497.23	144551.33		
108.02	66223.46	145107.41	438474.65	144542.03		
XXV/109	66198.77	145109.59	438450.02	144544.74	1 874	
109.01	66186.27	145105.68	438437.44	144541.09		
109.02	66149.81	145120.82	438401.31	144556.99		

Grenzabschnitt: XXV
 Mejni sektor:

Seite: 7
 Stran:

Punkt- nummer	Gauß - Krüger Koordinaten Gauß - Krügerjeve koordinate				Höhe über Adria Nadmorska višina	Anmerkungen Opombe
	Österreichisches System M 31 Avstrijski sistem M 31		Slowenisches System Slovenski sistem			
	Y	X	Y	X		
1	2	3	4	5	6	7
109.03	66116.65	145132.75	438368.41	144569.62		
109.04	66069.77	145139.71	438321.69	144577.56		
109.05	66059.41	145149.65	438311.55	144587.72		
XXV/110	66051.42	145150.57	438303.60	144588.80	1 862	
XXV/111	66026.84	145214.97	438280.37	144653.69	1 889	
XXV/112	65963.70	145306.98	438219.18	144747.00	1 954	
XXV/113	65957.60	145272.00	438212.35	144712.17	1 942	
113.01	65968.30	145242.95	438222.44	144682.91		
XXV/114	65957.01	145205.15	438210.35	144645.36	1 910	
114.01	65958.64	145187.78	438211.62	144627.96		
XXV/115	65978.91	145173.20	438231.57	144612.95	1 878	
115.01	65973.59	145148.69	438225.74	144588.57		
XXV/116	65980.36	145111.39	438231.72	144551.13	1 854	
XXV/117	65964.13	145102.13	438215.31	144542.21	1 860	
117.01	65941.78	145090.04	438192.70	144530.61		
XXV/118	65923.84	145059.49	438174.12	144500.45	1 841	
XXV/119	65903.78	145039.77	438153.66	144481.15	1 850	
XXV/120	65878.46	145047.52	438128.51	144489.43	1 863	
120.01	65850.13	145036.71	438099.96	144479.23		
120.02	65832.63	145017.89	438082.07	144460.79		
XXV/121	65825.76	144991.38	438074.63	144434.42	1 892	
XXV/122	65831.57	144941.34	438079.41	144384.29	1 897	
XXV/123	65790.86	144903.49	438037.90	144347.31	1 941	
XXV/124	65771.83	144892.33	438018.63	144336.55	1 956	
XXV/125	65744.14	144909.87	437991.33	144354.67	1 963	
125.01	65725.01	144899.34	437971.98	144344.55		
125.02	65696.56	144868.83	437942.90	144314.65		
XXV/126	65661.93	144833.58	437907.54	144280.15	1 990	
126.01	65549.82	144784.19	437794.43	144233.13		
XXV/127	65498.95	144766.41	437743.19	144216.44	1 995	
XXV/128	65364.27	144676.22	437606.66	144129.12	1 923	
128.01	65314.63	144660.55	437556.71	144114.49		
128.02	65223.88	144697.95	437466.78	144153.79		
128.03	65164.93	144678.11	437407.43	144135.20		

Grenzabschnitt:
Mejni sektor: XXV

Seite:
Stran: 8

Punkt- nummer	Gauß - Krüger Koordinaten Gauß - Krügerjeve koordinate				Höhe über Adria Nadmorska višina	Anmerkungen Opombe
	Österreichisches System M 31 Avstrijski sistem M 31		Slowenisches System Slovenski sistem			
	Y	X	Y	X		
1	2	3	4	5	6	7
XXV/129	65145.76	144637.97	437387.42	144095.50	2 102	
XXV/130	65042.23	144538.60	437281.82	143998.34	2 116	
XXV/131	65006.27	144503.91	437245.14	143964.42	2 104	
XXV/132	64976.69	144389.25	437213.15	143850.42	2 061	
XXV/133	64941.64	144291.08	437176.07	143753.04	2 152	
XXV/134	64864.64	144204.21	437097.26	143667.79	2 215	
134.01	64859.53	144192.79	437091.90	143656.49		
134.02	64802.78	144191.25	437035.14	143656.15		
134.03	64748.06	144189.89	436980.41	143655.94		
XXV/135	64660.90	144188.97	436893.24	143656.92	2 237	
135.01	64642.08	144189.10	436874.45	143657.39		
XXV/136	64606.95	144186.83	436839.29	143655.91	2 223	
XXV/137	64565.92	144185.21	436798.28	143655.14	2 206	
XXV/138	64508.21	144164.54	436740.08	143635.69	2 175	
XXV/139	64486.82	144167.99	436718.80	143639.59	2 167	
XXV/140	64464.14	144162.54	436696.02	143634.62	2 156	
XXV/141	64385.80	144104.04	436616.49	143577.78	2 091	
XXV/142	64275.08	144089.60	436505.50	143565.64	2 047	
142.01	64255.67	144110.42	436486.52	143586.88		
142.02	64225.22	144103.04	436455.92	143580.15		
XXV/143	64208.03	144124.66	436439.20	143602.16	2 045	
143.01	64166.14	144141.64	436397.68	143619.98		
143.02	64110.93	144122.15	436342.07	143601.66		
XXV/144	64070.74	144112.97	436301.69	143593.34	1 981	
XXV/145	63954.89	144120.61	436186.05	143603.38	1 955	
145.01	63839.44	144136.41	436070.98	143621.64		
XXV/146	63782.62	144175.53	436014.99	143661.88	1 964	
146.01	63731.24	144165.14	435963.42	143652.64		
XXV/147	63646.57	144187.30	435879.22	143676.50	1 980	
147.01	63611.10	144185.53	435843.75	143675.56		
147.02	63606.45	144195.51	435839.31	143685.64		
XXV/148	63521.73	144204.72	435754.80	143696.53	1 949	
148.01	63473.09	144228.59	435706.70	143721.52		
148.02	63444.75	144230.98	435678.42	143724.50		

Grenzabschnitt:
Mejni sektor: XXV

Seite:
Stran: 9

Punkt- nummer	Gauß - Krüger Koordinaten Gauß - Krügerjeve koordinate				Höhe über Adria Nadmorska višina	Anmerkungen Opombe
	Österreichisches System M 31 Avstrijski sistem M 31		Slowenisches System Slovenski sistem			
	Y	X	Y	X		
1	2	3	4	5	6	7
XXV/149	63429.89	144248.18	435663.87	143741.91	1 976	
149.01	63406.21	144251.05	435640.32	143745.38		
149.02	63399.08	144260.61	435633.39	143755.09		
XXV/150	63362.18	144301.53	435597.35	143796.76	1 983	
150.01	63308.56	144298.67	435543.70	143795.04		
150.02	63269.05	144320.99	435504.68	143818.19		
150.03	63225.29	144348.11	435461.50	143846.22		
150.04	63171.77	144359.95	435408.25	143859.18		
XXV/151	63157.40	144391.04	435394.54	143890.58	2 004	
XXV/152	63143.68	144451.34	435382.12	143951.16	2 011	
XXV/153	63096.98	144482.52	435336.07	143983.30	2 017	
XXV/154	63074.73	144481.75	435313.82	143982.98	2 017	
XXV/155	63007.95	144539.35	435248.27	144041.98	2 005	
XXV/156	63001.48	144578.44	435242.63	144081.19	1 996	
XXV/157	62980.66	144635.06	435223.02	144138.25	1 972	
XXV/158	63004.81	144681.25	435248.12	144183.90	1 981	
XXV/159	62979.74	144729.66	435224.10	144232.83	1 985	
XXV/160	62968.44	144861.59	435215.58	144364.96	2 007	
160.01	62945.80	144878.97	435193.31	144382.79		
160.02	62944.53	144926.33	435193.03	144430.16		
XXV/161	62974.22	144959.54	435223.43	144462.75	2 037	
XXV/162	62937.19	145066.22	435188.67	144570.17	2 063	
XXV/163	62889.25	145180.33	435143.15	144685.25	2 103	
163.01	62884.35	145181.90	435138.26	144686.91		
XXV/164	62829.12	145176.17	435082.93	144682.36	2 102	
164.01	62734.17	145169.61	434987.88	144677.79		
164.02	62659.13	145194.41	434913.39	144704.17		
XXV/165	62647.23	145223.71	434902.11	144733.69	2 089	
165.01	62612.57	145227.74	434867.61	144738.44		
XXV/166	62566.99	145275.16	434822.98	144786.81	2 086	
166.01	62513.67	145296.18	434770.18	144808.94		
XXV/167	62449.43	145369.41	434707.44	144883.51	2 065	
XXV/168	62388.34	145394.98	434646.92	144910.32	2 038	
XXV/169	62371.03	145472.46	434631.25	144988.15	2 047	

Grenzabschnitt:
Mejni sektor: XXV

Seite:
Stran: 10

Punkt- nummer	Gauß - Krüger Koordinaten Gauß - Krügerjeve koordinate				Höhe über Adria Nadmorska višina	Anmerkungen Opombe
	Österreichisches System M 31 Avstrijski sistem M 31		Slowenisches System Slovenski sistem			
	Y	X	Y	X		
1	2	3	4	5	6	7
XXV/170	62298.72	145498.51	434559.51	145015.70	2 032	
170.01	62240.93	145482.64	434501.44	145001.07		
XXV/171	62132.19	145566.47	434394.47	145087.14	1 979	
171.01	62096.87	145642.81	434360.79	145164.21		
XXV/172	62089.98	145711.48	434355.33	145232.99	2 015	
XXV/173	62051.58	145751.91	434317.78	145274.21	2 018	
XXV/174	61997.75	145742.43	434263.79	145265.85	1 995	
174.01	61968.01	145766.99	434234.58	145291.06		
174.02	61941.44	145760.68	434207.89	145285.31		
XXV/175	61888.40	145779.01	434155.25	145304.72	1 956	
XXV/176	61816.17	145866.20	434084.89	145393.40	1 971	
176.01	61778.67	145875.18	434047.57	145403.19		
XXV/177	61753.31	145924.43	434023.28	145452.95	1 972	
XXV/178	61700.75	145986.11	433972.04	145515.72	1 967	
XXV/179	61648.63	146084.76	433922.01	145615.43	1 943	
XXV/180	61647.87	146161.06	433922.91	145691.68	1 921	
XXV/181	61664.51	146214.28	433940.64	145744.60	1 921	
181.01	61692.09	146269.69	433969.30	145799.39		
181.02	61715.70	146384.97	433995.33	145914.14		
181.03	61692.57	146457.24	433973.72	145986.87		
XXV/182	61709.02	146523.36	433991.51	146052.74	1 855	
182.01	61677.58	146592.06	433961.57	146121.96		
XXV/183	61688.90	146621.78	433973.53	146151.43	1 839	
XXV/184	61664.98	146641.40	433950.01	146171.56	1 836	
XXV/185	61664.93	146741.75	433952.08	146271.87	1 804	
XXV/186	61679.57	146778.19	433967.48	146307.99	1 794	
XXV/187	61644.23	146905.09	433934.82	146435.59	1 763	
XXV/188	61608.01	146907.26	433898.65	146438.53	1 757	
XXV/189	61566.43	146983.41	433858.70	146515.51	1 750	
189.01	61564.02	147015.16	433856.93	146547.31		
XXV/190	61538.33	147061.70	433832.25	146594.36	1 723	
XXV/191	61505.96	147112.92	433800.97	146646.25	1 730	
XXV/192	61475.92	147149.52	433771.72	146683.47	1 726	
XXV/193	61442.19	147180.51	433738.65	146715.15	1 726	

Grenzabschnitt:
Mejni sektor: XXV

Seite:
Stran: 11

Punkt- nummer	Gauß - Krüger Koordinaten Gauß - Krügerjeve koordinate				Höhe über Adria Nadmorska višina	Anmerkungen Opombe
	Österreichisches System M 31 Avstrijski sistem M 31		Slowenisches System Slovenski sistem			
	Y	X	Y	X		
1	2	3	4	5	6	7
XXV/194	61412.08	147188.55	433708.72	146723.82	1 721	
XXV/195	61361.43	147221.12	433658.76	146757.45	1 698	
XXV/196	61320.57	147257.44	433618.68	146794.63	1 703	
XXV/197	61304.03	147284.35	433602.72	146821.86	1 715	
XXV/198	61283.52	147348.75	433583.57	146886.67	1 748	
XXV/199	61251.55	147394.59	433552.57	146933.17	1 774	
XXV/200	61207.41	147453.46	433509.67	146992.95	1 808	
XXV/201	61177.76	147506.49	433481.15	147046.60	1 835	
XXV/202	61175.83	147532.34	433479.77	147072.47	1 843	
XXV/203	61142.52	147566.30	433447.12	147107.13	1 853	
XXV/204	61107.07	147625.69	433412.89	147167.28	1 864	
XXV/205	61119.55	147639.96	433425.66	147181.28	1 857	
XXV/206	61168.68	147674.80	433475.48	147215.10	1 830	
XXV/207	61184.93	147725.18	433492.81	147265.12	1 807	
XXV/208	61203.39	147758.46	433511.97	147298.00	1 816	
XXV/209	61169.70	147811.73	433479.41	147351.95	1 828	
XXV/210	61111.22	147900.55	433422.80	147441.99	1 845	
XXV/211	61086.01	147940.69	433398.45	147482.66	1 853	
XXV/212	61005.27	148068.44	433320.42	147612.03	1 889	
XXV/213	60914.25	148211.98	433232.46	147757.42	1 918	
XXV/214	60890.21	148248.28	433209.20	147794.20	1 924	
XXV/215	60807.26	148375.16	433128.95	147922.78	1 933	
XXV/216	60772.32	148419.12	433094.95	147967.44	1 939	
XXV/217	60690.03	148465.93	433013.69	148015.95	1 944	
XXV/218	60663.32	148475.77	432987.19	148026.36	1 944	
XXV/219	60582.88	148512.13	432907.52	148064.40	1 932	
XXV/220	60495.69	148612.61	432822.49	148166.68	1 921	
220.01	60487.11	148649.12	432814.67	148203.37		
XXV/221	60477.88	148703.77	432806.60	148258.14	1 894	
XXV/222	60500.75	148771.47	432830.89	148325.36	1 869	
XXV/223	60581.48	148884.09	432913.98	148436.23	1 827	
223.01	60506.10	148897.55	432838.91	148451.30		
XXV/224	60383.56	148918.68	432716.88	148474.97	1 819	
XXV/225	60357.26	148952.39	432691.28	148509.22	1 814	

Grenzabschnitt:
Mejni sektor: XXV

Seite:
Stran: 12

Punkt- nummer	Gauß - Krüger Koordinaten Gauß - Krügerjeve koordinate				Höhe über Adria Nadmorska višina	Anmerkungen Opombe
	Österreichisches System M 31 Avstrijski sistem M 31		Slowenisches System Slovenski sistem			
	Y	X	Y	X		
1	2	3	4	5	6	7
XXV/226	60280.91	148961.02	432615.14	148519.48	1 803	
XXV/227	60192.92	148968.86	432527.36	148529.17	1 792	
227.01	60159.75	148966.12	432494.14	148527.13		
XXV/228	60125.72	148982.24	432460.45	148543.96	1 771	
XXV/229	60086.31	149020.57	432421.85	148583.11	1 788	
XXV/230	60055.20	149030.43	432390.96	148593.63	1 789	
XXV/231	60005.13	149047.70	432341.27	148611.94	1 789	
XXV/232	59969.50	149063.64	432306.02	148628.60	1 785	
XXV/233	59889.27	149102.03	432226.63	148668.67	1 768	
XXV/234	59804.05	149120.82	432141.84	148689.25	1 749	
XXV/235	59714.56	149146.62	432052.92	148716.92	1 743	
XXV/236	59624.50	149162.17	431963.22	148734.36	1 736	
XXV/237	59584.29	149147.49	431922.72	148720.54	1 733	
XXV/238	59469.26	149181.46	431808.43	148756.92	1 741	
XXV/239	59385.13	149217.02	431725.09	148794.24	1 747	
XXV/240	59359.66	149241.16	431700.14	148818.91	1 749	
XXV/241	59313.95	149242.31	431654.49	148821.02	1 750	
XXV/242	59280.02	149240.37	431620.50	148819.79	1 749	
XXV/243	59248.17	149224.89	431588.38	148805.01	1 747	
XXV/244	59172.07	149160.65	431510.92	148742.38	1 746	
XXV/245	59116.69	149125.52	431454.85	148708.44	1 748	
XXV/246	59104.52	149136.34	431442.92	148719.50	1 745	
XXV/247	59068.78	149128.48	431407.03	148712.39	1 727	
XXV/248	59024.91	149163.03	431363.89	148747.86	1 714	
XXV/249	58949.13	149213.30	431289.21	148799.68	1 685	
249.01	58901.22	149231.32	431241.69	148818.72		
XXV/250	58868.77	149251.43	431209.68	148839.49	1 691	
XXV/251	58902.65	149363.29	431245.92	148950.62	1 592	
XXV/252	58919.30	149407.15	431263.49	148994.12	1 570	
XXV/253	58909.65	149432.64	431254.40	149019.81	1 558	
XXV/254	58876.97	149470.65	431222.50	149058.44	1 549	
XXV/255	58831.22	149508.35	431177.57	149097.15	1 539	
XXV/256	58798.61	149529.88	431145.44	149119.36	1 527	
XXV/257	58742.03	149552.34	431089.34	149143.00	1 494	

Grenzabschnitt:
Mejni sektor: XXV

Seite:
Stran: 13

Punkt- nummer	Gauß - Krüger Koordinaten Gauß - Krügerjeve koordinate				Höhe über Adria Nadmorska višina	Anmerkungen Opombe
	Österreichisches System M 31 Avstrijski sistem M 31		Slowenisches System Slovenski sistem			
	Y	X	Y	X		
1	2	3	4	5	6	7
XXV/258	58691.37	149591.17	431039.49	149182.84	1 484	
XXV/259	58660.12	149615.47	431008.76	149207.80	1 484	
XXV/260	58621.42	149639.11	430970.58	149232.24	1 481	
XXV/261	58567.10	149693.65	430917.42	149287.91	1 464	
261.01	58553.73	149726.40	430904.75	149320.92		
XXV/262	58529.22	149748.78	430880.72	149343.82	1 470	
262.01	58504.17	149786.77	430856.48	149382.31		
262.02	58466.98	149800.38	430819.60	149396.70		
XXV/263	58423.30	149812.54	430776.16	149409.78	1 491	
XXV/264	58368.41	149837.59	430721.81	149435.98	1 497	
XXV/265	58349.39	149842.82	430702.90	149441.57	1 499	
XXV/266	58268.64	149872.35	430622.81	149472.83	1 510	
XXV/267	58198.44	149863.95	430552.45	149465.90	1 523	
XXV/268	58129.07	149846.29	430482.78	149449.72	1 538	
XXV/269	58090.56	149838.04	430444.08	149442.28	1 535	
XXV/270	58012.85	149834.84	430366.35	149440.73	1 550	
XXV/271	58008.57	149850.12	430362.40	149456.11	1 547	
XXV/272	57938.56	149925.35	430294.03	149532.77	1 516	
XXV/273	57847.75	149971.18	430204.16	149580.53	1 500	
273.01	57750.37	149932.40	430106.05	149543.75		
XXV/274	57719.45	149926.01	430074.97	149538.05	1 502	
274.01	57697.13	149924.84	430052.67	149537.32		
XXV/275	57669.07	149915.65	430024.42	149528.69	1 500	
XXV/276	57618.26	149926.96	429973.92	149541.06	1 492	
XXV/277	57571.88	149934.34	429927.71	149549.40	1 473	
XXV/278	57541.49	149937.58	429897.40	149553.27	1 467	
XXV/279	57484.48	149953.17	429840.74	149570.07	1 451	
XXV/280	57456.75	149969.95	429813.37	149587.42	1 448	
XXVI/1	57401.97	149987.95	429758.97	149606.62	1 438	

Grenzabschnitt: XXV
Mejni sektor:

FESTPUNKTE
UND DAUERHAFT STABILISIERTE POLYGONPUNKTE
TRIGONOMETRIČNE TOČKE
IN DRUGE TRAJNO STABILIZIRANE POLIGONSKE TOČKE

Grenzabschnitt: **XXV**
Mejni sektor:Seite: **14**
Stran:

Punkt- nummer	Gauß - Krüger Koordinaten Gauß - Krügerjeve koordinate				Höhe über Adria	Anmerkungen
	Številka točke	Österreichisches System M 31 Avstrijski sistem M 31		Slowenisches System Slovenski sistem		
		Y	X	Y	X	
1	2	3	4	5	6	7
TRIGONOMETRISCHE PUNKTE TRIGONOMETRIČNE TOČKE						
1-201 K1	47576.87	152190.56			2147.00	
141-202 T1	65362.87	156396.17			514.73	
147-202 T1	57593.17	154693.99			556.28	
32-211 A2	64606.63	144189.01			2222.26	
32-211 K1	64615.25	144187.92			2224.63	
43-211 K1	75368.29	150184.51			1847.29	
48-211 K1	65233.91	146339.79			2029.81	
49-211 A1	61653.12	146176.90			1924.27	
492-202 A1	58693.13	152133.96			1010.66	
51-211 A1	60658.82	148477.98			1943.70	
52-211 A2	70971.94	144803.55			1503.24	
53-211 C1	71881.64	144874.74			1414.64	
54-211 C1	67618.21	144883.22			2180.01	
78-211 K1	61812.53	150350.35			1691.59	
86-211 A1	69496.55	144074.14			1686.24	
87-211 A1	71715.10	144856.37			1410.94	
88-211 A1	70757.24	145568.94			1068.10	

Die Vermessungsfachleute der "Ständigen Österreichisch - Slowenischen Grenzkommission" haben das vorliegende "Koordinatenverzeichnis" für den Grenzabschnitt XXV verfasst, geprüft und in Ordnung befunden.

Geodetski strokovnjaki "Stalne slovensko - avstrijske komisije za mejo" so izdelali ta "Seznam koordinat" za mejni sektor XXV, ga pregledali in ugotovili, da je v redu.


Der österreichische
Vermessungsfachmann:

Avstrijski
geodetski strokovnjak:


Dipl.-Ing. Manfred NEUBAUER

Der slowenische
Vermessungsfachmann:

Slovenski
geodetski strokovnjak:


Dipl.-Ing. Gregor LOBNIK

Die "Ständige Österreichisch - Slowenische Grenzkommission" hat das vorliegende "Koordinatenverzeichnis" für den Grenzabschnitt XXV anlässlich ihrer 16. Tagung genehmigt (Niederschrift vom 5. Juni 2008).

"Stalna slovensko - avstrijska komisija za mejo" je odobrila ta "Seznam koordinat" za mejni sektor XXV na svojem 16. zasedanju (zapisnik z dne 5. junija 2008).


Seggauberg,

am
dne

5. Juni 2008
5. junija 2008


Der Vorsitzende der
österreichischen Delegation der
Grenzkommission:

Predsednik
avstrijske delegacije
Komisije za mejo:


Dipl.-Ing. Dr. Christoph TWAROCH

Der Vorsitzende
der slowenischen Delegation der
Grenzkommission:

Predsednik
slovenske delegacije
Komisije za mejo:


Dipl.-Ing. Tomaž PETEK

