

ANLAGE 38

zu Artikel 13 des Vertrages zwischen der Republik Österreich und der Republik Slowenien über den Verlauf der Staatsgrenze in den Grenzabschnitten VIII bis XV und XXII bis XXVII

PRILOGA 38

k členu 13 Pogodbe med Republiko Slovenijo in Republiko Avstrijo o poteku državne meje na mejnih sektorjih VIII do XV in XXII do XXVII

STAATSGRENZE
REPUBLIK ÖSTERREICH - REPUBLIK SLOWENIEN

DRŽAVNA MEJA
REPUBLIKE SLOVENIJE - REPUBLIKE AVSTRIJE

KOORDINATENVERZEICHNIS

SEZNAM KOORDINAT

Grenzabschnitt XXVI

Mejni sektor XXVI

2008

ERLÄUTERUNGEN ZUM KOORDINATENVERZEICHNIS

Das Koordinatenverzeichnis enthält die Koordinaten und gegebenenfalls die Höhen der Grenzzeichen, die Koordinaten der unvermarkten Bruchpunkte der Grenzlinie, der verwendeten Festpunkte und der dauerhaft stabilisierten, nicht mit Grenzzeichen identen Polygonpunkte im System der österreichischen Landesvermessung (Gauß-Krüger-Projektion M 31 oder M 34 östl. von Ferro) und im System der slowenischen Landesvermessung (Gauß-Krüger-Projektion 15° östl. von Greenwich).

In den einzelnen Spalten sind eingetragen:

Spalte 1: Die Nummern der Grenzzeichen und der unvermarkten Bruchpunkte der Grenzlinie in fortlaufender Reihenfolge. Der Standort des Grenzzeichens wird bei indirekter Vermarkung durch die Symbole "Oe" oder "RS" angegeben.

Es bedeutet:

Oe Grenzzeichen steht auf österreichischem Gebiet,

RS Grenzzeichen steht auf slowenischem Gebiet.

Die unvermarkten Bruchpunkte der Grenzlinie zwischen zwei Grenzzeichen mit ganzzahliger Nummer erhalten die Bezeichnung des vorausgehenden Grenzzeichens unter Zusatz eines Punktes und der Ziffern 01, 02, 03 usw.

Bruchpunkte der Grenzlinie, die durch Grenzzeichen mit ganzzahliger Nummer indirekt vermarkt sind, erhalten die Bezeichnung dieses Grenzzeichens unter Zusatz eines Punktes und der Ziffern 00.

Spalte 2: Der Y-Wert im österreichischen Koordinatensystem.

Spalte 3: Der X-Wert im österreichischen Koordinatensystem.

Spalte 4: Der Y-Wert im slowenischen Koordinatensystem.

Spalte 5: Der X-Wert im slowenischen Koordinatensystem.

Spalte 6: Die Höhen der Grenzzeichen über Adria (auf Meter gerundet).

Spalte 7: Anmerkungen.

Anmerkung: Durch ein Deckblatt getrennt sind die bei der Neuvermessung verwendeten Festpunkte und die dauerhaft stabilisierten Polygonpunkte im Koordinatenverzeichnis enthalten, wobei die Koordinaten möglichst in beiden staatlichen Koordinatensystemen und die Höhen über Adria (auf cm gerundet) angegeben sind.

POJASNILA K SEZNAMU KOORDINAT

Seznam koordinat vsebuje koordinate in po potrebi višine mejnih znakov, koordinate neoznačenih lomnih točk mejne črte, uporabljenih trigonometričnih točk ter trajno stabiliziranih poligonskih točk, ki niso identične z mejnimi znaki v avstrijskem državnem sistemu (Gauß-Krügerjeva projekcija M31 ali M34 vzhodno od Ferro) in v slovenskem državnem sistemu (Gauß-Krügerjeva projekcija 15⁰ vzhodno od Greenwich).

V posameznih rubrikah je navedeno:

Rubrika 1: Številke mejnih znakov in neoznačenih lomnih točk mejne črte v zaporednem vrstnem redu. Položaj mejnega znaka je pri indirektni označitvi naveden s simboloma "RS" ali "Oe"

To pomeni:

RS ... mejni znak stoji na slovenskem ozemlju

Oe ... mejni znak stoji na avstrijskem ozemlju

Neoznačene lomne točke mejne črte med dvema mejnima znakoma s celoštevilčno številko dobijo oznako predhodnega mejnega znaka z dodatkom pike in številke 01, 02, 03 itd.

Lomne točke mejne črte, ki so indirektno označene z mejnimi znaki s celoštevilčno številko, dobijo oznako tega mejnega znaka z dodatkom pike in številke 00.

Rubrika 2: vrednost Y v slovenskem koordinatnem sistemu.

Rubrika 3: vrednost X v slovenskem koordinatnem sistemu.

Rubrika 4: vrednost Y v avstrijskem koordinatnem sistemu.

Rubrika 5: vrednost X v avstrijskem koordinatnem sistemu

Rubrika 6: nadmorske višine mejnih znakov nad Jadranskim morjem (zaokrožene na meter)

Rubrika 7: Opombe

Opomba: S platnico ločeno so v seznam koordinat vključene trigonometrične točke in trajno stabilizirane poligonske točke, uporabljene pri novi izmeri, pri čemer so navedene koordinate po možnosti v obeh državnih koordinatnih sistemih in nadmorske višine (zaokrožene na centimeter).

Grenzabschnitt: XXVI
Mejni sektor:

GRENZZEICHEN UND GRENZPUNKTE

MEJNI ZNAKI IN MEJNE TOČKE

Grenzabschnitt:
Mejni sektor: **XXVI**

Seite:
Stran: **1**

Punkt- nummer	Gauß - Krüger Koordinaten Gauß - Krügerjeve koordinate				Höhe über Adria	Anmerkungen
	Österreichisches System M 31 Avstrijski sistem M 31		Slowenisches System Slovenski sistem			
	Y	X	Y	X		
1	2	3	4	5	6	7
XXVI/1	57401,97	149987,95	429758,97	149606,62	1438	
XXVI/2	57336,84	149987,64	429693,86	149607,66	1454	
2.01	57316,56	149977,20	429673,35	149597,66		
2.02	57270,32	149969,64	429626,97	149591,08		
2.03	57245,55	149960,98	429602,03	149582,94		
XXVI/3	57226,05	149963,94	429582,60	149586,29	1495	
3.01	57177,63	149970,28	429534,33	149593,67		
3.02	57157,61	149972,11	429514,36	149595,92		
XXVI/4	57099,55	149988,35	429456,65	149613,35	1543	
4.01	56989,26	150010,84	429346,89	149638,18		
4.02	56939,94	150012,30	429297,63	149640,68		
4.03	56921,84	150017,10	429279,64	149645,86		
XXVI/5	56896,10	150029,81	429254,14	149659,09	1633	
5.01	56856,45	150030,04	429214,55	149660,17		
XXVI/6	56843,01	150032,83	429201,13	149663,22	1647	
6.01	56806,03	150018,09	429163,90	149649,28		
XXVI/7	56794,12	150016,60	429151,89	149648,03	1637	
7.01	56778,89	150013,18	429136,66	149644,95		
XXVI/8	56742,77	150012,22	429100,47	149644,73	1627	
8.01	56709,91	150018,63	429067,83	149651,85		
8.02	56669,61	150024,38	429027,67	149658,44		
8.03	56650,45	150024,62	429008,52	149659,09		
XXVI/9	56610,65	150037,73	428968,93	149673,02	1639	
9.01	56589,51	150041,27	428947,96	149677,01		
9.02	56574,52	150047,73	428933,11	149683,78		
9.03	56563,65	150050,82	428922,31	149687,10		
9.04	56540,72	150070,94	428899,81	149707,70		
9.05	56530,51	150072,16	428889,63	149709,13		
9.06	56509,72	150077,45	428868,96	149714,86		
9.07	56472,05	150093,99	428831,65	149732,18		
XXVI/10	56453,53	150114,76	428813,48	149753,35	1693	
10.01	56386,06	150139,28	428746,65	149779,26		
10.02	56375,55	150162,77	428736,64	149802,96		
XXVI/11	56368,29	150167,21	428729,38	149807,59	1740	

Grenzabschnitt:
Mejni sektor:

XXVI

Seite:
Stran:

2

Punkt- nummer	Gauß - Krüger Koordinaten Gauß - Krügerjeve koordinate				Höhe über Adria Nadmorska višina	Anmerkungen Opombe
	Österreichisches System M 31 Avstrijski sistem M 31		Slowenisches System Slovenski sistem			
	Y	X	Y	X		
1	2	3	4	5	6	7
11.01	56340,84	150182,55	428702,36	149823,47		
11.02	56326,31	150200,47	428688,22	149841,69		
11.03	56324,31	150212,01	428686,46	149853,26		
11.04	56314,53	150218,25	428676,82	149859,71		
11.05	56307,82	150226,00	428670,27	149867,59		
XXVI/12	56303,63	150228,56	428666,13	149870,34	1768	
12.01	56289,38	150234,53	428652,02	149876,51		
12.02	56284,04	150241,64	428646,83	149883,73		
12.03	56274,77	150243,78	428637,61	149886,06		
12.04	56260,63	150258,45	428623,79	149901,02		
XXVI/13	56251,78	150279,88	428615,45	149922,65	1784	
XXVI/14	56203,30	150273,06	428566,86	149916,86	1782	
14.01	56198,62	150271,65	428562,13	149915,54		
14.02	56193,48	150274,44	428557,06	149918,44		
14.03	56177,09	150279,94	428540,74	149924,26		
14.04	56129,95	150285,50	428493,79	149930,82		
XXVI/15	56121,40	150284,81	428485,26	149930,32	1779	
15.01	56101,33	150289,30	428465,20	149935,21		
15.02	56075,17	150304,51	428439,38	149950,97		
15.03	56060,19	150303,80	428424,39	149950,57		
15.04	56053,46	150309,76	428417,78	149956,67		
XXVI/16	56047,75	150321,37	428412,39	149968,42	1754	
16.01	56042,74	150321,78	428407,32	149968,91		
16.02	55999,55	150312,67	428363,96	149960,72		
XXVI/17	55991,85	150314,19	428356,37	149962,41	1736	
17.01	55968,19	150317,94	428332,72	149966,65		
17.02	55920,24	150309,28	428284,61	149959,00		
XXVI/18	55910,35	150310,22	428274,82	149960,16	1755	
XXVI/19	55825,53	150312,24	428190,04	149963,96	1775	
19.01	55766,61	150317,87	428131,23	149970,82		
19.02	55756,87	150321,22	428121,56	149974,37		
19.03	55747,47	150318,67	428112,11	149972,02		
19.04	55719,99	150322,83	428084,73	149976,76		
XXVI/20	55711,15	150326,62	428076,00	149980,73	1779	

Grenzabschnitt:
Mejni sektor: **XXVI**

Seite:
Stran: **3**

Punkt- nummer	Gauß - Krüger Koordinaten Gauß - Krügerjeve koordinate				Höhe über Adria Nadmorska višina	Anmerkungen Opombe	
	Številka točke	Österreichisches System M 31 Avstrijski sistem M 31		Slowenisches System Slovenski sistem			
		Y	X	Y			X
1	2	3	4	5	6	7	
20.01	55696,94	150355,91	428062,39	150010,31			
20.02	55688,98	150362,33	428054,57	150016,89			
20.03	55682,25	150374,14	428048,09	150028,84			
XXVI/21	55678,19	150388,74	428044,38	150043,52	1795		
XXVI/22	55625,88	150407,11	427992,48	150062,98	1793		
22.01	55605,59	150411,48	427972,25	150067,78			
22.02	55569,97	150426,34	427936,95	150083,38			
XXVI/23	55553,86	150437,33	427921,13	150094,69	1813		
23.01	55531,46	150434,89	427898,64	150092,74			
23.02	55520,36	150437,36	427887,60	150095,44			
23.03	55507,96	150440,88	427875,28	150099,22			
XXVI/24	55487,77	150444,35	427855,21	150103,10	1824		
XXVI/25	55454,36	150459,64	427822,13	150119,09	1831		
XXVI/26	55428,99	150485,95	427797,34	150145,92	1834		
26.01	55392,90	150480,30	427761,10	150141,05			
XXVI/27	55383,49	150480,26	427751,72	150141,19	1834		
27.01	55347,23	150490,51	427715,66	150152,22			
27.02	55310,99	150512,31	427679,89	150174,77			
XXVI/28	55302,66	150522,34	427671,80	150184,95	1840		
28.01	55286,49	150535,87	427655,92	150198,82			
XXVI/29	55278,31	150543,35	427647,89	150206,47	1834		
29.01	55274,11	150549,60	427643,81	150212,82			
29.02	55258,10	150557,94	427627,99	150221,49			
XXVI/30	55241,73	150578,59	427612,07	150242,47	1825		
30.01	55209,54	150607,29	427580,49	150271,85			
XXVI/31	55203,87	150625,96	427575,22	150290,63	1807		
XXVI/32	55196,03	150662,59	427568,15	150327,40	1813		
32.01	55175,51	150672,17	427547,84	150337,41			
XXVI/33	55129,24	150676,06	427501,65	150342,28	1801		
XXVI/34	55078,27	150650,68	427450,16	150317,98	1782		
XXVI/35	55055,89	150622,48	427427,19	150290,26	1765		
XXVI/36	54914,68	150614,86	427285,86	150285,61	1728		
XXVI/37	54884,45	150607,56	427255,49	150278,96	1716		
XXVI/38	54817,33	150616,07	427188,57	150288,89	1701		

Grenzabschnitt:
Mejni sektor:

XXVI

Seite:
Stran:

4

Punkt- nummer	Gauß - Krüger Koordinaten Gauß - Krügerjeve koordinate				Höhe über Adria Nadmorska višina	Anmerkungen Opombe
	Österreichisches System M 31 Avstrijski sistem M 31		Slowenisches System Slovenski sistem			
	Y	X	Y	X		
1	2	3	4	5	6	7
38.01	54788,95	150608,92	427160,11	150282,33		
38.02	54782,15	150596,54	427153,05	150270,10		
XXVI/39	54763,74	150598,26	427134,62	150272,20	1682	
XXVI/40	54693,98	150587,12	427064,65	150262,53	1669	
40.01	54666,82	150589,48	427037,53	150265,45		
XXVI/41	54621,07	150601,09	426992,03	150278,03	1644	
XXVI/42	54604,48	150596,55	426975,36	150273,84	1634	
XXVI/43	54502,25	150621,45	426873,66	150300,88	1631	
XXVI/44	54441,68	150634,16	426813,37	150314,85	1625	
XXVI/45	54396,36	150628,85	426767,96	150310,49	1610	
XXVI/46	54347,15	150650,44	426719,23	150333,12	1602	
XXVI/47	54310,08	150625,46	426681,64	150308,94	1582	
XXVI/48	54260,82	150610,05	426632,08	150294,56	1565	
XXVI/49	54182,98	150578,05	426553,58	150264,22	1533	
XXVI/50	54173,45	150556,72	426543,60	150243,09	1526	
XXVI/51	54123,08	150534,30	426492,77	150221,75	1518	
XXVI/52	54093,77	150536,22	426463,51	150224,29	1513	
XXVI/53	54021,29	150499,07	426390,27	150188,67	1490	
XXVI/54	53996,59	150500,07	426365,60	150190,20	1491	
XXVI/55	53993,24	150480,31	426361,83	150170,50	1486	
XXVI/56	53981,53	150457,93	426349,66	150148,38	1491	
XXVI/57	53959,35	150425,05	426326,79	150115,97	1491	
XXVI/58	53923,55	150418,18	426290,86	150109,86	1487	
58.01	53893,49	150425,63	426260,95	150117,96		
XXVI/59	53873,94	150418,25	426241,26	150110,98	1490	
59.01	53857,71	150396,85	426224,61	150089,99		
59.02	53827,74	150376,35	426194,17	150070,08		
XXVI/60	53815,76	150359,47	426181,85	150053,46	1495	
XXVI/61	53788,56	150331,49	426154,06	150026,06	1496	
61.01	53762,25	150314,33	426127,39	150009,46		
XXVI/62	53741,11	150296,56	426105,89	149992,15	1495	
62.01	53740,25	150284,61	426104,77	149980,22		
62.02	53730,36	150262,07	426094,41	149957,89		
XXVI/63	53695,55	150239,49	426059,13	149936,06	1509	

Grenzabschnitt:
Mejni sektor: **XXVI**

Seite:
Stran: **5**

Punkt- nummer	Gauß - Krüger Koordinaten Gauß - Krügerjeve koordinate				Höhe über Adria Nadmorska višina	Anmerkungen Opombe
	Österreichisches System M 31 Avstrijski sistem M 31		Slowenisches System Slovenski sistem			
	Y	X	Y	X		
1	2	3	4	5	6	7
63.01	53684,93	150201,71	426047,71	149898,51		
63.02	53682,69	150178,49	426044,98	149875,34		
XXVI/64	53683,62	150161,31	426045,55	149858,16	1542	
XXVI/65	53652,13	150110,53	426013,00	149808,05	1571	
65.01	53650,28	150080,47	426010,51	149778,03		
XXVI/66	53652,74	150036,53	426012,04	149734,06	1609	
XXVI/67	53639,83	150002,00	425998,40	149699,82	1632	
XXVI/68	53622,73	149958,21	425980,39	149656,40	1661	
XXVI/69	53540,09	149948,06	425897,54	149647,99	1681	
XXVI/70	53479,94	149947,02	425837,38	149648,21	1689	
70.01	53470,05	149941,65	425827,40	149643,05		
70.02	53431,27	149937,91	425788,55	149640,13		
XXVI/71	53377,22	149948,97	425734,73	149652,32	1702	
XXVI/72	53342,90	149872,86	425698,82	149576,97	1721	
72.01	53337,56	149867,03	425693,37	149571,25		
XXVI/73	53295,25	149854,79	425650,80	149559,90	1732	
XXVI/74	53237,80	149856,43	425593,40	149562,74	1746	
74.01	53225,03	149841,42	425580,33	149548,02		
XXVI/75	53219,82	149795,69	425574,16	149502,45	1754	
75.01	53211,68	149777,61	425565,64	149484,51		
XXVI/76	53189,75	149757,53	425543,30	149464,89	1750	
XXVI/77	53151,11	149758,82	425504,78	149467,01	1749	
77.01	53150,54	149753,95	425504,03	149462,13		
XXVI/78	53155,71	149748,66	425509,09	149456,73	1749	
78.01	53160,07	149727,79	425513,01	149435,78		
78.02	53156,62	149702,11	425509,02	149410,18		
XXVI/79	53145,65	149687,22	425497,72	149395,52	1740	
XXVI/80	53144,76	149625,24	425495,51	149333,58	1724	
80.01	53140,74	149610,60	425491,22	149319,04		
XXVI/81	53114,80	149567,31	425464,32	149276,27	1699	
XXVI/82	52979,75	149504,05	425328,02	149215,93	1636	
XXVI/83	52911,87	149430,97	425258,61	149144,28	1609	
XXVI/84	52889,52	149414,20	425235,94	149128,00	1602	
XXVI/85	52873,92	149391,25	425219,86	149105,38	1595	

Grenzabschnitt:
Mejni sektor:

XXVI

Seite:
Stran:

6

Punkt- nummer	Gauß - Krüger Koordinaten Gauß - Krügerjeve koordinate				Höhe über Adria Nadmorska višina	Anmerkungen Opombe	
	Številka točke	Österreichisches System M 31 Avstrijski sistem M 31		Slowenisches System Slovenski sistem			
		Y	X	Y			X
1	2	3	4	5	6	7	
XXVI/86	52850,89	149371,67	425196,42	149086,29	1591		
XXVI/86.01	52785,97	149356,40	425131,23	149072,39			
XXVI/87	52779,49	149354,86	425124,72	149070,99	1587		
XXVI/87.01	52777,52	149353,81	425122,72	149069,98			
XXVI/88	52754,85	149341,57	425099,79	149058,22	1586		
88.01	52740,29	149344,52	425085,31	149061,48			
88.02	52708,00	149338,83	425052,92	149056,47			
XXVI/89	52685,51	149341,14	425030,48	149059,25	1594		
XXVI/90	52648,90	149360,46	424994,28	149079,33	1593		
90.01	52615,42	149369,26	424961,01	149088,83			
90.02	52598,36	149363,68	424943,84	149083,61			
XXVI/91	52573,39	149370,29	424919,00	149090,74	1603		
XXVI/92	52567,62	149365,68	424913,14	149086,27	1605		
92.01	52539,77	149366,46	424885,33	149087,63			
XXVI/93	52532,51	149380,57	424878,35	149101,88	1607		
93.01	52507,19	149384,61	424853,14	149106,45			
93.02	52490,22	149395,25	424836,40	149117,45			
93.03	52444,22	149401,49	424790,55	149124,65			
XXVI/94	52434,95	149406,32	424781,37	149129,67	1624		
94.01	52359,08	149423,59	424705,90	149148,54			
XXVI/95	52325,51	149424,50	424672,35	149150,15	1638		
95.01	52284,65	149416,50	424631,35	149143,02			
XXVI/96	52268,06	149422,65	424614,88	149149,51	1653		
XXVI/97	52233,67	149406,42	424580,16	149134,01	1667		
97.01	52195,05	149413,46	424541,72	149141,86			
XXVI/98	52185,37	149408,77	424531,93	149137,38	1680		
XXVI/99	52092,70	149404,98	424439,22	149135,55	1715		
99.01	52066,33	149398,68	424412,73	149129,79			
XXVI/100	52029,02	149385,21	424375,15	149117,12	1743		
XXVI/101	51966,35	149356,06	424311,87	149089,30	1767		
XXVI/102	51897,93	149353,03	424243,45	149087,72	1772		
XXVI/103	51858,42	149335,29	424203,57	149070,82	1770		
XXVI/103.01	51837,66	149334,03	424182,78	149069,98			
XXVI/103.02	51825,44	149333,29	424170,55	149069,50			

Grenzabschnitt:
Mejni sektor: **XXVI**

Seite:
Stran: **7**

Punkt- nummer	Gauß - Krüger Koordinaten Gauß - Krügerjeve koordinate				Höhe über Adria Nadmorska višina	Anmerkungen Opombe	
	Številka točke	Österreichisches System M 31 Avstrijski sistem M 31		Slowenisches System Slovenski sistem			
		Y	X	Y			X
1	2	3	4	5	6	7	
XXVI/104	51772,44	149330,07	424117,51	149067,39	1776		
XXVI/105	51743,03	149331,07	424088,14	149069,01	1775		
105.01	51730,57	149342,50	424075,91	149080,70			
XXVI/106	51670,87	149373,69	424016,90	149113,13	1753		
XXVI/107	51622,27	149414,18	423969,16	149154,63	1752		
XXVI/108	51553,83	149463,32	423901,77	149205,19	1757		
XXVI/109	51526,87	149478,10	423875,09	149220,46	1756		
109.01	51503,29	149516,26	423852,37	149259,18			
XXVI/110	51474,46	149543,43	423824,10	149286,93	1735		
110.01	51463,65	149560,06	423813,66	149303,80			
XXVI/111	51448,71	149570,67	423798,96	149314,71	1741		
XXVI/112	51409,94	149604,68	423760,91	149349,52	1742		
XXVI/113	51391,66	149641,42	423743,42	149386,63	1758		
XXVI/114	51376,14	149667,67	423728,46	149413,19	1761		
114.01	51368,76	149669,51	423721,11	149415,20			
114.02	51322,02	149721,15	423675,47	149467,81			
XXVI/115	51289,28	149739,21	423643,13	149486,52	1777		
XXVI/116	51251,97	149765,27	423606,39	149513,35	1774		
XXVI/117	51209,49	149821,74	423565,10	149570,70	1799		
117.01	51203,85	149831,45	423559,66	149580,56			
117.02	51192,50	149836,09	423548,41	149585,43			
XXVI/118	51181,43	149854,72	423537,75	149604,26	1807		
118.01	51171,13	149866,67	423527,70	149616,45			
118.02	51160,71	149886,44	423517,70	149636,43			
XXVI/119	51145,20	149900,62	423502,50	149650,91	1823		
XXVI/120	51099,42	149926,81	423457,28	149678,04	1837		
XXVI/121	51078,76	149948,38	423437,09	149700,04	1849		
121.01	51059,04	149948,40	423417,37	149700,51			
XXVI/122	51044,02	149946,80	423402,33	149699,19	1850		
XXVI/123	50990,67	149961,40	423349,29	149714,91	1851		
123.01	50976,24	149962,86	423334,90	149716,71			
123.02	50967,74	149969,59	423326,54	149723,61			
123.03	50943,95	149976,11	423302,90	149730,63			
XXVI/124	50915,82	149993,03	423275,12	149748,11	1863		

Grenzabschnitt:
Mejni sektor:

XXVI

Seite:
Stran:

8

Punkt- nummer	Gauß - Krüger Koordinaten Gauß - Krügerjeve koordinate				Höhe über Adria Nadmorska višina	Anmerkungen Opombe	
	Številka točke	Österreichisches System M 31 Avstrijski sistem M 31		Slowenisches System Slovenski sistem			
		Y	X	Y			X
1	2	3	4	5	6	7	
124.01	50890,79	150000,62	423250,27	149756,25			
124.02	50856,70	150006,46	423216,32	149762,81			
XXVI/125	50834,55	150017,88	423194,40	149774,68	1885		
XXVI/126	50783,05	150023,29	423143,02	149781,17	1891		
XXVI/127	50754,68	150021,20	423114,64	149779,68	1890		
127.01	50736,46	150003,15	423096,05	149762,03			
XXVI/128	50721,01	149993,49	423080,39	149752,69	1874		
XXVI/129	50698,83	149991,70	423058,18	149751,37	1872		
129.01	50673,37	149984,78	423032,60	149744,99			
129.02	50658,63	149987,51	423017,92	149748,03			
129.03	50645,80	149994,61	423005,24	149755,40			
129.04	50634,51	150004,75	422994,17	149765,77			
XXVI/130	50632,65	150005,71	422992,34	149766,79	1866		
130.01	50614,04	150005,72	422973,73	149767,17			
XXVI/131	50599,93	150010,39	422959,73	149772,15	1857		
XXVI/132	50537,48	150050,20	422898,14	149813,27	1810		
132.01	50505,18	150063,38	422866,12	149827,10			
XXVI/133	50474,67	150059,33	422835,56	149823,73	1769		
133.01	50464,26	150077,68	422825,52	149842,26			
XXVI/134	50433,86	150095,07	422795,50	149860,33	1743		
XXVI/135	50446,10	150148,45	422808,86	149913,42	1721		
135.01	50438,81	150166,29	422801,94	149931,37			
XXVI/136	50438,18	150184,43	422801,69	149949,57	1718		
136.01	50431,31	150193,61	422795,04	149958,89			
XXVI/137	50431,01	150222,57	422795,32	149987,85	1701		
XXVI/138	50417,80	150273,84	422783,21	150039,39	1701		
138.01	50412,90	150288,28	422778,64	150053,93			
138.02	50408,60	150309,25	422774,79	150074,98			
138.03	50416,36	150333,29	422783,05	150098,85			
138.04	50408,68	150342,72	422775,57	150108,44			
XXVI/139	50408,81	150372,49	422776,34	150138,19	1692		
XXVI/140	50419,67	150400,54	422787,80	150166,01	1693		
XXVI/141	50392,06	150450,02	422761,24	150216,08	1673		
141.01	50377,15	150483,50	422747,03	150249,85			

Grenzabschnitt:
Mejni sektor: **XXVI**

Seite:
Stran: **9**

Punkt- nummer	Gauß - Krüger Koordinaten Gauß - Krügerjeve koordinate				Höhe über Adria Nadmorska višina	Anmerkungen Opombe
	Österreichisches System M 31 Avstrijski sistem M 31		Slowenisches System Slovenski sistem			
	Y	X	Y	X		
1	2	3	4	5	6	7
XXVI/142	50372,81	150519,21	422743,47	150285,64	1655	
142.01	50375,26	150553,24	422746,61	150319,61		
XXVI/143	50382,05	150569,33	422753,78	150335,56	1651	
XXVI/144	50370,19	150602,14	422742,61	150368,61	1646	
144.01	50346,02	150594,22	422718,25	150361,19		
XXVI/145	50339,79	150606,41	422712,30	150373,52	1637	
XXVI/146	50310,22	150612,02	422682,86	150379,75	1629	
XXVI/147	50260,17	150618,52	422632,94	150387,31	1621	
147.01	50233,48	150616,73	422606,22	150386,08		
XXVI/148	50209,50	150625,62	422582,44	150395,47	1615	
148.01	50175,14	150646,14	422548,51	150416,71		
XXVI/149	50149,02	150649,47	422522,49	150420,59	1604	
XXVI/150	50073,01	150716,89	422447,92	150489,62	1581	
150.01	50071,79	150722,96	422446,82	150495,69		
XXVI/151	50049,21	150729,27	422424,34	150502,48	1583	
XXVI/152	50016,73	150760,85	422392,57	150534,76	1595	
XXVI/153	49958,05	150789,30	422334,51	150564,43	1616	
153.01	49945,09	150794,13	422321,62	150569,57		
XXVI/154	49935,83	150810,59	422312,74	150586,19	1629	
XXVI/155	49924,52	150840,58	422302,06	150616,41	1643	
155.01	49919,44	150861,17	422297,43	150637,09		
XXVI/156	49894,46	150871,93	422272,68	150648,37	1649	
XXVI/157	49865,73	150884,93	422244,24	150661,97	1647	
XXVI/158	49820,11	150895,93	422198,86	150673,94	1652	
XXVI/159	49764,72	150900,78	422143,59	150679,95	1674	
159.01	49758,28	150899,63	422137,13	150678,94		
XXVI/160	49739,09	150909,62	422118,16	150689,33	1687	
XXVI/161	49722,25	150917,60	422101,49	150697,67	1694	
161.01	49716,19	150930,89	422095,71	150711,08		
161.02	49705,48	150939,74	422085,19	150720,16		
161.03	49686,80	150943,67	422066,60	150724,48		
XXVI/162	49684,23	150948,21	422064,13	150729,07	1714	
XXVI/163	49656,40	150954,91	422036,45	150736,35	1726	
XXVI/164	49617,20	150978,11	421997,75	150760,38	1745	

Grenzabschnitt:
Mejni sektor: **XXVI**

Seite:
Stran: **10**

Punkt- nummer	Gauß - Krüger Koordinaten Gauß - Krügerjeve koordinate				Höhe über Adria Nadmorska višina	Anmerkungen Opombe
	Österreichisches System M 31 Avstrijski sistem M 31		Slowenisches System Slovenski sistem			
	Y	X	Y	X		
1	2	3	4	5	6	7
XXVI/165	49553,17	151018,63	421934,59	150802,24	1782	
XXVI/166	49495,26	151068,36	421877,75	150853,18	1826	
XXVI/167	49454,45	151103,12	421837,69	150888,78	1859	
XXVI/168	49420,47	151143,03	421804,56	150929,40	1895	
XXVI/169	49358,22	151190,89	421743,34	150978,57	1949	
XXVI/170	49343,40	151181,91	421728,30	150969,82	1955	
XXVI/171	49336,39	151178,22	421721,22	150966,28	1956	
171.01	49322,09	151165,20	421706,65	150953,60		
171.02	49304,97	151160,31	421689,44	150949,07		
171.03	49285,86	151152,01	421670,16	150941,17		
XXVI/172	49271,38	151144,31	421655,52	150933,70	1941	
XXVI/173	49262,00	151103,57	421645,28	150893,18	1919	
XXVI/174	49206,80	151078,86	421589,58	150869,62	1934	
XXVI/175	49179,05	151057,20	421561,39	150848,56	1921	
XXVI/176	49138,53	151050,35	421520,73	150842,55	1941	
176.01	49129,46	151039,72	421511,46	150832,16		
XXVI/177	49095,37	151027,43	421477,09	150820,55	1949	
XXVI/178	49072,51	151023,98	421454,17	150817,58	1952	
XXVI/179	49029,95	151033,12	421411,82	150827,60	1966	
179.01	49012,47	151029,57	421394,29	150824,44		
179.02	48994,81	151033,93	421376,72	150829,17		
XXVI/180	48969,96	151034,89	421351,90	150830,63	1968	
180.01	48966,67	151036,88	421348,63	150832,72		
180.02	48945,47	151042,38	421327,55	150838,66		
180.03	48928,33	151048,27	421310,55	150844,89		
XXVI/181	48919,10	151048,47	421301,34	150845,28	1979	
181.01	48913,64	151044,10	421295,78	150841,03		
181.02	48913,07	151031,29	421294,94	150828,23		
XXVI/182	48899,86	151025,81	421281,61	150823,03	1974	
XXVI/183	48884,97	151045,18	421267,14	150842,70	1952	
XXVI/184	48811,92	151098,10	421195,22	150897,14	1947	
184.01	48744,39	151137,32	421128,56	150937,79		
XXVI/185	48719,98	151140,14	421104,24	150941,12	1907	
185.01	48666,40	151186,25	421051,63	150988,34		

Grenzabschnitt:
Mejni sektor: **XXVI**

Seite:
Stran: **11**

Punkt- nummer	Gauß - Krüger Koordinaten Gauß - Krügerjeve koordinate				Höhe über Adria Nadmorska višina	Anmerkungen Opombe
	Österreichisches System M 31 Avstrijski sistem M 31		Slowenisches System Slovenski sistem			
	Y	X	Y	X		
1	2	3	4	5	6	7
XXVI/186	48574,29	151264,23	420961,21	151068,24	1909	
XXVI/187	48511,10	151299,66	420898,78	151105,00	1893	
XXVI/188	48416,82	151373,06	420806,07	151180,36	1949	
XXVI/189	48383,46	151396,27	420773,21	151204,27	1976	
XXVI/190	48333,55	151441,84	420724,27	151250,88	2012	
XXVI/191	48311,50	151457,88	420702,56	151267,37	2023	
191.01	48278,10	151456,24	420669,14	151266,43		
XXVI/192	48251,56	151449,10	420642,46	151259,85	2034	
192.01	48242,92	151454,25	420633,93	151265,18		
XXVI/193	48236,02	151481,95	420627,63	151293,01	2025	
193.01	48218,95	151507,76	420611,09	151319,17		
XXVI/194	48194,20	151524,38	420586,71	151336,31	2004	
XXVI/195	48189,26	151552,41	420582,38	151364,40	1978	
XXVI/196	48181,69	151563,69	420575,03	151375,88	1998	
XXVI/197	48178,62	151597,13	420572,67	151409,37	2008	
197.01	48157,78	151659,18	420553,13	151471,83		
197.02	48148,74	151665,85	420544,24	151478,69		
XXVI/198	48139,02	151698,09	420535,20	151511,14	2031	
198.01	48116,38	151718,09	420512,99	151531,60		
XXVI/199	48113,54	151718,71	420510,17	151532,28	2043	
199.01	48082,96	151729,78	420479,82	151543,99		
199.02	48069,12	151730,37	420465,92	151544,82		
XXVI/200	48046,72	151744,92	420443,91	151559,90	2029	
200.01	48041,29	151744,09	420438,47	151559,17		
XXVI/201	48010,27	151759,18	420407,77	151574,93	2021	
201.01	48003,39	151764,31	420401,01	151580,18		
201.02	47988,69	151777,86	420386,60	151594,04		
XXVI/202	47968,44	151801,66	420366,85	151618,27	2027	
XXVI/203	47958,03	151829,29	420357,03	151646,11	2044	
203.01	47944,78	151833,15	420343,87	151650,23		
203.02	47940,32	151840,90	420339,57	151658,08		
XXVI/204	47911,75	151860,01	420311,40	151677,79	2070	
204.01	47897,39	151864,79	420297,16	151682,86		
XXVI/205	47893,98	151884,07	420294,16	151702,22	2077	

Grenzabschnitt:
Mejni sektor:

XXVI

Seite:
Stran:

12

Punkt- nummer	Gauß - Krüger Koordinaten Gauß - Krügerjeve koordinate				Höhe über Adria Nadmorska višina	Anmerkungen Opombe
	Österreichisches System M 31 Avstrijski sistem M 31		Slowenisches System Slovenski sistem			
	Y	X	Y	X		
1	2	3	4	5	6	7
205.01	47878,00	151888,07	420278,26	151706,54		
XXVI/206	47867,33	151896,47	420267,79	151715,18	2075	
206.01	47848,56	151901,72	420249,12	151720,81		
XXVI/207	47813,46	151915,13	420214,32	151734,95	2048	
207.01	47783,60	151916,14	420184,48	151736,59		
207.02	47781,02	151912,74	420181,83	151733,25		
XXVI/208	47768,77	151905,49	420169,44	151726,25	2052	
XXVI/209	47729,42	151942,62	420130,87	151764,20	2043	
XXVI/210	47700,25	151975,60	420102,41	151797,79	2061	
210.01	47689,07	151993,60	420091,62	151816,02		
210.02	47681,19	152006,37	420084,01	151828,95		
XXVI/211	47659,39	152022,20	420062,53	151845,23	2094	
XXVI/212	47634,35	152045,12	420037,98	151868,66	2112	
212.01	47617,60	152062,11	420021,61	151886,01		
212.02	47577,51	152069,08	419981,68	151893,82		
XXVI/213	47562,68	152085,54	419967,18	151910,57	2140	
213.01	47568,56	152116,95	419973,74	151941,87		
XXVI/214	47566,66	152129,17	419972,07	151954,11	2144	
214.01	47576,94	152170,14	419983,24	151994,86		
XXVI/215	47575,35	152187,54	419981,99	152012,28	2142	
XXVI/216	47547,84	152185,27	419954,49	152010,61	2118	
XXVI/217	47502,91	152196,10	419909,80	152022,37	2079	
XXVI/218	47473,66	152204,96	419880,75	152031,84	2057	
XXVI/219	47443,58	152214,09	419850,91	152041,65	2036	
XXVI/220	47407,33	152205,04	419814,49	152033,36	2009	
XXVI/221	47376,62	152206,76	419783,82	152035,73	1986	
XXVI/222	47363,76	152225,78	419771,36	152055,01	1972	
XXVI/223	47338,43	152233,84	419746,21	152063,61	1949	
223.01	47330,62	152237,80	419738,49	152067,73		
223.02	47320,83	152247,70	419728,91	152077,84		
XXVI/224	47272,59	152261,81	419680,98	152092,95	1900	
XXVI/225	47227,46	152311,29	419636,90	152143,37	1872	
XXVI/226	47189,27	152344,80	419599,42	152177,67	1852	
XXVI/227	47166,07	152368,59	419576,73	152201,95	1833	

Grenzabschnitt:
Mejni sektor: **XXVI**

Seite:
Stran: **13**

Punkt- nummer	Gauß - Krüger Koordinaten Gauß - Krügerjeve koordinate				Höhe über Adria Nadmorska višina	Anmerkungen Opombe
	Österreichisches System M 31 Avstrijski sistem M 31		Slowenisches System Slovenski sistem			
	Y	X	Y	X		
1	2	3	4	5	6	7
XXVI/228	47120,20	152432,27	419532,21	152266,57	1810	
XXVI/229	47074,60	152427,87	419486,53	152263,13	1794	
229.01	47064,75	152445,12	419477,05	152280,58		
229.02	47051,69	152452,59	419464,15	152288,32		
XXVI/230	47036,26	152469,23	419449,07	152305,28	1798	
230.01	47026,91	152484,73	419440,06	152320,97		
230.02	47008,77	152500,37	419422,25	152336,99		
230.03	46996,95	152499,63	419410,42	152336,50		
230.04	46987,16	152512,03	419400,89	152349,10		
XXVI/231	46978,06	152516,12	419391,87	152353,38	1786	
XXVI/232	46949,89	152561,02	419364,66	152398,86	1783	
XXVI/233	46875,21	152610,37	419291,02	152449,79	1808	
233.01	46866,07	152611,17	419281,93	152450,75		
XXVI/234	46848,64	152628,30	419264,85	152468,26	1815	
XXVI/235	46837,63	152639,59	419254,10	152479,77	1811	
235.01	46827,44	152643,34	419243,98	152483,72		
235.02	46804,06	152637,71	419220,49	152478,58		
235.03	46779,90	152651,72	419196,63	152493,10		
XXVI/236	46745,19	152639,43	419161,67	152481,55	1766	
236.01	46727,34	152650,71	419144,07	152493,19		
XXVI/237	46703,12	152640,91	419119,65	152483,91	1752	
237.01	46694,08	152648,87	419110,78	152492,05		
237.02	46682,67	152656,11	419099,53	152499,53		
XXVI/238	46663,20	152648,32	419079,91	152492,16	1738	
238.01	46650,59	152645,41	419067,23	152489,51		
238.02	46633,30	152650,16	419050,05	152494,62		
238.03	46600,36	152647,93	419017,07	152493,08		
XXVI/239	46593,48	152644,46	419010,13	152489,77	1700	
239.01	46572,67	152636,74	418989,16	152482,48		
XXVI/240	46555,79	152649,99	418972,58	152496,10	1690	
240.01	46552,56	152651,30	418969,36	152497,45		
240.02	46534,93	152637,38	418951,44	152483,91		
XXVI/241	46524,17	152636,43	418940,67	152483,19	1673	
241.01	46515,19	152641,24	418931,79	152488,18		

Grenzabschnitt:
Mejni sektor: **XXVI**

Seite:
Stran: **14**

Punkt- nummer	Gauß - Krüger Koordinaten Gauß - Krügerjeve koordinate				Höhe über Adria Nadmorska višina	Anmerkungen Opombe	
	Številka točke	Österreichisches System M 31 Avstrijski sistem M 31		Slowenisches System Slovenski sistem			
		Y	X	Y			X
1	2	3	4	5	6	7	
241.02	46504,28	152645,12	418920,96	152492,29			
241.03	46492,66	152643,01	418909,30	152490,43			
241.04	46482,41	152651,43	418899,23	152499,06			
XXVI/242	46463,93	152644,50	418880,62	152492,53	1667		
XXVI/243	46443,98	152667,25	418861,16	152515,67	1645		
XXVI/244	46424,42	152700,92	418842,31	152549,73	1617		
244.01	46421,09	152719,34	418839,36	152568,23			
XXVI/245	46399,99	152720,24	418818,28	152569,56	1610		
245.01	46392,76	152731,47	418811,29	152580,96			
XXVI/246	46370,18	152730,51	418788,70	152580,45	1601		
XXVI/247	46342,50	152742,68	418761,28	152593,19	1597		
247.01	46328,71	152739,26	418747,42	152590,03			
XXVI/248	46298,68	152742,80	418717,47	152594,21	1583		
248.01	46286,88	152748,04	418705,78	152599,69			
248.02	46276,71	152747,57	418695,61	152599,43			
XXVI/249	46269,06	152751,80	418688,06	152603,83	1584		
XXVI/250	46234,68	152779,24	418654,25	152631,98	1580		
XXVI/251	46199,18	152769,91	418618,57	152623,39	1577		
XXVI/252	46155,10	152784,80	418574,81	152639,19	1577		
XXVI/253	46137,41	152797,35	418557,38	152652,11	1580		
XXVI/254	46090,84	152817,84	418511,26	152673,57	1591		
254.01	46070,05	152828,11	418490,71	152684,30			
XXVI/255	46053,94	152840,13	418474,84	152696,62	1589		
255.01	46027,77	152840,77	418448,71	152697,85			
XXVI/256	46004,79	152848,43	418425,88	152705,96	1580		
XXVI/257	45932,85	152883,67	418354,71	152742,71	1589		
257.01	45917,59	152878,49	418339,35	152737,88			
XXVI/258	45900,10	152875,65	418321,80	152735,38	1594		
258.01	45893,75	152876,34	418315,48	152736,23			
258.02	45884,43	152875,03	418306,08	152735,11			
258.03	45854,82	152870,27	418276,43	152730,98			
258.04	45849,98	152876,23	418271,72	152737,04			
258.05	45841,91	152868,72	418263,49	152729,70			
XXVI/259	45821,98	152866,27	418243,49	152727,65	1599		

Grenzabschnitt:
Mejni sektor:

XXVI

Seite:
Stran: 15

Punkt- nummer	Gauß - Krüger Koordinaten Gauß - Krügerjeve koordinate				Höhe über Adria Nadmorska višina	Anmerkungen Opombe	
	Številka točke	Österreichisches System M 31 Avstrijski sistem M 31		Slowenisches System Slovenski sistem			
		Y	X	Y			X
1	2	3	4	5	6	7	
XXVI/260	45812,37	152880,84	418234,20	152742,41	1596		
260.01	45785,48	152877,14	418207,25	152739,31			
260.02	45767,78	152883,65	418189,70	152746,19			
260.03	45757,30	152884,93	418179,25	152747,69			
260.04	45748,10	152884,89	418170,05	152747,84			
XXVI/261	45734,48	152882,17	418156,36	152745,38	1602		
261.01	45721,76	152885,13	418143,72	152748,64			
261.02	45709,31	152884,57	418131,26	152748,34			
261.03	45696,47	152888,07	418118,50	152752,11			
XXVI/262	45690,03	152888,46	418112,05	152752,61	1608		
262.01	45686,28	152896,28	418108,49	152760,53			
XXVI/263	45676,61	152900,72	418098,89	152765,15	1611		
263.01	45656,16	152906,11	418078,58	152770,99			
XXVI/264	45637,62	152917,89	418060,29	152783,17	1606		
XXVI/265	45621,33	152944,71	418044,58	152810,32	1600		
XXVI/266	45620,49	152966,62	418044,20	152832,24	1589		
XXVI/267	45598,99	153003,30	418023,48	152869,36	1568		
XXVI/268	45583,35	153041,76	418008,66	152908,14	1550		
XXVI/269	45566,95	153081,22	417993,10	152947,94	1534		
XXVI/270	45558,79	153103,99	417985,42	152970,87	1526		
XXVI/271	45536,73	153127,20	417963,85	152994,54	1515		
XXVI/272	45518,32	153169,52	417946,35	153037,23	1492		
XXVI/273	45504,46	153185,81	417932,84	153053,83	1481		
XXVI/274	45487,77	153218,37	417916,83	153086,73	1454		
XXVI/275	45486,79	153240,57	417916,32	153108,94	1444		
XXVI/276	45474,96	153254,61	417904,80	153123,22	1438		
XXVI/277	45456,98	153271,80	417887,18	153140,79	1447		
XXVI/278	45417,69	153303,43	417848,57	153173,24	1474		
XXVI/279	45396,20	153329,62	417827,64	153199,88	1493		
XXVI/280	45375,02	153350,59	417806,90	153221,28	1503		
XXVI/281	45363,58	153366,04	417795,79	153236,96	1511		
XXVI/282	45329,33	153391,22	417762,08	153262,87	1526		
XXVI/283	45311,71	153424,26	417745,15	153296,27	1529		
283.01	45296,92	153430,88	417730,51	153303,17			

Grenzabschnitt:
Mejni sektor:

XXVI

Seite:
Stran:

16

Punkt- nummer	Gauß - Krüger Koordinaten Gauß - Krügerjeve koordinate				Höhe über Adria Nadmorska višina	Anmerkungen Opombe	
	Številka točke	Österreichisches System M 31 Avstrijski sistem M 31		Slowenisches System Slovenski sistem			
		Y	X	Y			X
1	2	3	4	5	6	7	
283.02	45289,47	153430,02	417723,04	153302,47			
XXVI/284	45271,72	153434,65	417705,39	153307,48	1528		
XXVI/284.01	45236,48	153439,22	417670,26	153312,79	1538		
XXVI/285	45202,46	153443,78	417636,35	153318,06	1537		
285.01	45189,82	153451,80	417623,88	153326,34			
285.02	45187,43	153455,11	417621,56	153329,70			
285.03	45174,88	153462,77	417609,17	153337,62			
XXVI/286	45172,50	153462,87	417606,80	153337,78	1539		
286.01	45152,36	153464,38	417586,69	153339,70			
286.02	45139,98	153473,28	417574,51	153348,86			
XXVI/286.03	45128,17	153474,39	417562,73	153350,22	1550		
286.04	45109,65	153485,05	417544,43	153361,27			
XXVI/287	45097,07	153483,59	417531,83	153360,07	1552		
287.01	45084,74	153498,24	417519,81	153374,98			
XXVI/288	45050,88	153524,65	417486,52	153402,09	1562		
XXVI/289	45029,63	153516,37	417465,10	153394,25	1567		
289.01	45019,16	153514,92	417454,60	153393,03			
289.02	45005,47	153514,17	417440,90	153392,57			
XXVI/290	44993,80	153523,23	417429,42	153401,87	1562		
290.01	44989,74	153524,49	417425,39	153403,22			
290.02	44971,84	153524,56	417407,50	153403,67			
290.03	44953,10	153521,74	417388,70	153401,24			
XXVI/291	44909,84	153524,49	417345,50	153404,88	1574		
291.01	44895,62	153526,49	417331,34	153407,20			
XXVI/292	44871,91	153518,75	417307,46	153399,93	1579		
292.01	44853,49	153526,95	417289,23	153408,55			
XXVI/293	44826,70	153545,99	417262,85	153428,13	1573		
293.01	44802,74	153551,76	417239,02	153434,42			
293.02	44791,16	153550,84	417227,43	153433,74			
XXVI/294	44759,97	153561,98	417196,47	153445,51	1586		
XXVI/295	44734,89	153571,17	417171,60	153455,21	1591		
295.01	44718,31	153581,98	417155,24	153466,36			
XXVI/296	44707,83	153592,98	417145,00	153477,58	1592		
296.01	44699,42	153603,64	417136,81	153488,41			

Grenzabschnitt:
Mejni sektor: **XXVI**

Seite:
Stran: **17**

Punkt- nummer	Gauß - Krüger Koordinaten Gauß - Krügerjeve koordinate				Höhe über Adria Nadmorska višina	Anmerkungen Opombe
	Österreichisches System M 31 Avstrijski sistem M 31		Slowenisches System Slovenski sistem			
	Y	X	Y	X		
1	2	3	4	5	6	7
XXVI/297	44671,34	153616,45	417109,01	153501,81	1590	
297.01	44637,29	153633,06	417075,31	153519,13		
XXVI/298	44623,19	153633,43	417061,23	153519,80	1615	
298.01	44592,20	153638,84	417030,36	153525,86		
XXVI/299	44577,69	153652,67	417016,15	153539,96	1625	
299.01	44558,43	153660,96	416997,08	153548,74		
299.02	44544,23	153663,36	416982,92	153551,41		
XXVI/300	44529,42	153673,38	416968,33	153561,70	1632	
XXVI/301	44507,84	153669,07	416946,67	153557,84	1642	
301.01	44494,04	153675,08	416932,99	153564,15		
301.02	44478,69	153689,17	416917,94	153578,56		
XXVI/302	44458,13	153694,67	416897,51	153584,47	1640	
302.01	44451,85	153695,59	416891,25	153585,54		
XXVI/303	44430,04	153692,10	416869,37	153582,50	1647	
303.01	44402,64	153688,45	416841,90	153579,43		
303.02	44398,67	153682,97	416837,82	153574,04		
303.03	44376,99	153675,30	416815,98	153566,83		
XXVI/304	44367,47	153669,33	416806,33	153561,06	1668	
304.01	44355,96	153660,33	416794,64	153552,30		
XXVI/305	44352,72	153659,83	416791,39	153551,88	1674	
XXVI/306	44331,66	153633,33	416769,78	153525,82	1690	
306.01	44322,22	153635,99	416760,40	153528,68		
XXVI/307	44311,34	153645,41	416749,72	153538,32	1695	
307.01	44306,51	153642,01	416744,82	153535,03		
307.02	44287,47	153641,70	416725,78	153535,12		
307.03	44271,69	153638,60	416709,94	153532,35		
XXVI/308	44250,29	153641,57	416688,61	153535,77	1696	
308.01	44245,82	153643,18	416684,18	153537,48		
308.02	44227,47	153638,02	416665,72	153532,70		
XXVI/309	44211,72	153637,28	416649,96	153532,29	1710	
309.01	44209,41	153626,97	416647,43	153522,06		
309.02	44202,14	153611,83	416639,85	153507,05		
309.03	44198,00	153605,27	416635,57	153500,58		
309.04	44188,80	153598,59	416626,24	153494,10		

Grenzabschnitt:
Mejni sektor: XXVI

Seite:
Stran: 18

Punkt- nummer	Gauß - Krüger Koordinaten Gauß - Krügerjeve koordinate				Höhe über Adria Nadmorska višina	Anmerkungen Opombe
	Österreichisches System M 31 Avstrijski sistem M 31		Slowenisches System Slovenski sistem			
	Y	X	Y	X		
1	2	3	4	5	6	7
309.05	44187,34	153586,52	416624,52	153482,06		
XXVI/310	44183,02	153577,52	416620,01	153473,14	1724	
310.01	44167,49	153565,78	416604,24	153461,75		
310.02	44162,83	153569,28	416599,66	153465,34		
XXVI/311	44156,81	153566,85	416593,58	153463,03	1742	
311.01	44146,50	153560,09	416583,14	153456,50		
311.02	44143,69	153551,09	416580,14	153447,56		
XXVI/312	44137,28	153543,43	416573,57	153440,03	1751	
312.01	44114,02	153525,82	416549,95	153422,92		
XXVI/313	44091,57	153513,51	416527,24	153411,08	1725	
313.01	44086,85	153513,34	416522,53	153411,02		
313.02	44073,38	153502,40	416508,83	153400,36		
XXVI/314	44054,96	153494,53	416490,24	153392,88	1738	
314.01	44050,06	153491,03	416485,28	153389,49		
314.02	44045,73	153498,02	416481,10	153396,57		
314.03	44039,46	153500,39	416474,88	153399,07		
314.04	44033,80	153500,40	416469,22	153399,20		
XXVI/315	44029,84	153504,01	416465,33	153402,88	1742	
315.01	44015,66	153493,93	416450,95	153393,11		
315.02	44008,26	153495,55	416443,59	153394,88		
315.03	44000,58	153491,89	416435,83	153391,39		
315.04	43994,34	153489,60	416429,54	153389,23		
XXVI/316	43977,02	153494,74	416412,33	153394,72	1745	
316.01	43974,27	153490,14	416409,49	153390,19		
316.02	43958,73	153480,32	416393,75	153380,70		
316.03	43947,75	153480,82	416382,78	153381,43		
316.04	43942,94	153485,05	416378,06	153385,76		
316.05	43939,76	153481,18	416374,80	153381,96		
XXVI/317	43927,89	153481,64	416362,94	153382,66	1750	
317.01	43909,68	153463,64	416344,36	153365,06		
317.02	43895,80	153465,95	416330,54	153367,66		
317.03	43875,68	153455,18	416310,20	153357,31		
317.04	43869,06	153456,43	416303,61	153358,70		
317.05	43863,33	153452,15	416297,79	153354,54		

Grenzabschnitt:
Mejni sektor:

XXVI

Seite:
Stran: 19

Punkt- nummer	Gauß - Krüger Koordinaten Gauß - Krügerjeve koordinate				Höhe über Adria Nadmorska višina	Anmerkungen Opombe
	Österreichisches System M 31 Avstrijski sistem M 31		Slowenisches System Slovenski sistem			
	Y	X	Y	X		
1	2	3	4	5	6	7
317.06	43857,96	153451,88	416292,41	153354,39		
XXVI/318	43854,37	153447,97	416288,74	153350,54	1747	
318.01	43844,94	153446,94	416279,29	153349,72		
XXVI/319	43837,30	153440,96	416271,53	153343,89	1744	
319.01	43835,51	153440,30	416269,73	153343,28		
319.02	43802,19	153444,92	416236,51	153348,60		
319.03	43789,52	153452,26	416224,00	153356,21		
319.04	43783,29	153451,95	416217,77	153356,03		
319.05	43755,88	153457,67	416190,49	153362,32		
XXVI/320	43753,26	153460,43	416187,91	153365,13	1743	
320.01	43749,75	153462,28	416184,45	153367,06		
320.02	43718,00	153463,88	416152,75	153369,33		
XXVI/321	43705,81	153459,24	416140,45	153364,94	1761	
321.01	43694,55	153456,88	416129,16	153362,82		
321.02	43673,75	153465,87	416108,55	153372,25		
321.03	43651,53	153439,28	416085,78	153346,13		
XXVI/322	43641,60	153433,63	416075,72	153340,69	1767	
322.01	43628,66	153430,59	416062,73	153337,92		
XXVI/323	43604,24	153438,55	416038,47	153346,39	1778	
323.01	43590,86	153438,79	416025,12	153346,92		
XXVI/324	43568,47	153455,00	416003,07	153363,59	1775	
XXVI/325	43569,35	153467,95	416004,22	153376,52	1778	
325.01	43556,08	153468,05	415990,96	153376,90		
325.02	43553,64	153464,72	415988,46	153373,62		
325.03	43544,44	153452,91	415979,01	153362,01		
325.04	43524,36	153457,38	415959,03	153366,90		
XXVI/326	43513,70	153453,48	415948,29	153363,23	1779	
326.01	43507,40	153452,08	415941,96	153361,96		
326.02	43481,33	153460,41	415916,08	153370,83		
326.03	43471,29	153457,32	415905,97	153367,95		
326.04	43465,14	153460,23	415899,89	153370,99		
XXVI/327	43455,41	153461,97	415890,19	153372,94	1798	
327.01	43448,59	153465,02	415883,44	153376,13		
XXVI/328	43442,63	153475,36	415877,70	153386,60	1805	

Grenzabschnitt:
Mejni sektor: **XXVI**

Seite:
Stran: **20**

Punkt- nummer	Gauß - Krüger Koordinaten Gauß - Krügerjeve koordinate				Höhe über Adria Nadmorska višina	Anmerkungen Opombe
	Österreichisches System M 31 Avstrijski sistem M 31		Slowenisches System Slovenski sistem			
	Y	X	Y	X		
1	2	3	4	5	6	7
328.01	43411,80	153481,46	415847,01	153393,34		
328.02	43390,56	153472,25	415825,58	153384,58		
328.03	43367,49	153468,41	415802,44	153381,22		
XXVI/329	43355,13	153461,23	415789,93	153374,31	1803	
329.01	43336,48	153468,62	415771,44	153382,08		
329.02	43332,86	153466,55	415767,78	153380,09		
329.03	43320,21	153464,29	415755,09	153378,10		
329.04	43318,21	153467,79	415753,16	153381,64		
XXVI/330	43306,79	153473,53	415741,86	153387,63	1826	
330.01	43304,31	153474,89	415739,41	153389,03		
330.02	43294,83	153475,07	415729,94	153389,41		
330.03	43285,31	153478,91	415720,51	153393,45		
XXVI/331	43278,57	153478,03	415713,75	153392,71	1815	
XXVI/332	43249,83	153470,42	415684,86	153385,71	1828	
332.01	43246,91	153472,85	415681,99	153388,20		
332.02	43231,15	153479,28	415666,37	153394,96		
332.03	43224,78	153479,49	415660,01	153395,30		
332.04	43218,38	153479,76	415653,61	153395,70		
XXVI/333	43201,28	153485,39	415636,62	153401,71	1835	
333.01	43191,02	153499,53	415626,68	153416,04		
333.02	43184,49	153502,48	415620,21	153419,13		
333.03	43176,18	153523,60	415612,35	153440,42		
333.04	43166,71	153534,46	415603,11	153451,47		
333.05	43165,36	153539,22	415601,86	153456,26		
XXVI/334	43166,42	153546,34	415603,08	153463,36	1843	
334.01	43159,29	153549,06	415596,00	153466,22		
334.02	43155,84	153556,89	415592,71	153474,12		
334.03	43150,62	153558,79	415587,54	153476,13		
334.04	43145,34	153567,61	415582,44	153485,06		
XXVI/335	43136,79	153576,58	415574,09	153494,21	1837	
335.01	43131,62	153576,90	415568,92	153494,64		
335.02	43129,00	153580,38	415566,38	153498,17		
335.03	43126,15	153579,55	415563,51	153497,40		
335.04	43117,52	153582,08	415554,93	153500,11		

Grenzabschnitt:
Mejni sektor: **XXVI**

Seite:
Stran: **21**

Punkt- nummer	Gauß - Krüger Koordinaten Gauß - Krügerjeve koordinate				Höhe über Adria Nadmorska višina	Anmerkungen Opombe
	Österreichisches System M 31 Avstrijski sistem M 31		Slowenisches System Slovenski sistem			
	Y	X	Y	X		
1	2	3	4	5	6	7
335.05	43111,34	153582,35	415548,76	153500,51		
XXVI/336	43097,34	153588,16	415534,90	153506,61	1822	
336.01	43085,48	153600,30	415523,29	153519,00		
336.02	43085,88	153602,77	415523,74	153521,46		
336.03	43082,01	153603,91	415519,89	153522,68		
336.04	43075,79	153604,17	415513,68	153523,07		
336.05	43070,91	153608,08	415508,89	153527,08		
XXVI/337	43069,49	153617,01	415507,67	153536,05	1815	
XXVI/338	43049,59	153614,34	415487,72	153533,79	1808	
XXVI/339	43000,49	153649,76	415439,38	153570,23	1780	
XXVI/340	42977,42	153675,91	415416,87	153596,86	1763	
XXVI/341	42948,11	153692,23	415387,91	153613,79	1750	
XXVI/342	42914,22	153683,55	415353,85	153605,83	1732	
342.01	42896,48	153691,07	415336,26	153613,73		
XXVI/343	42870,30	153692,33	415310,13	153615,53	1719	
343.01	42862,26	153692,23	415302,07	153615,61		
343.02	42858,89	153689,40	415298,64	153612,85		
343.03	42845,29	153690,08	415285,06	153613,81		
343.04	42837,33	153686,51	415277,03	153610,41		
XXVI/344	42829,06	153691,99	415268,89	153616,06	1729	
344.01	42824,13	153686,73	415263,84	153610,91		
344.02	42814,31	153684,26	415253,97	153608,65		
344.03	42801,77	153678,14	415241,30	153602,79		
344.04	42794,36	153668,24	415233,69	153593,05		
XXVI/345	42786,14	153662,65	415225,35	153587,64	1731	
345.01	42778,60	153662,81	415217,82	153587,96		
345.02	42775,53	153660,48	415214,70	153585,69		
345.03	42768,60	153663,08	415207,82	153588,44		
XXVI/346	42757,63	153663,41	415196,86	153588,99	1744	
346.01	42756,56	153660,40	415195,73	153586,01		
346.02	42751,82	153652,69	415190,83	153578,40		
346.03	42747,30	153646,08	415186,17	153571,89		
XXVI/347	42742,17	153643,56	415180,99	153569,47	1737	
347.01	42736,27	153641,23	415175,04	153567,27		

Grenzabschnitt:
Mejni sektor: XXVI

Seite:
Stran: 22

Punkt- nummer	Gauß - Krüger Koordinaten Gauß - Krügerjeve koordinate				Höhe über Adria Nadmorska višina	Anmerkungen Opombe
	Österreichisches System M 31 Avstrijski sistem M 31		Slowenisches System Slovenski sistem			
	Y	X	Y	X		
1	2	3	4	5	6	7
347.02	42721,27	153641,01	415160,04	153567,37		
347.03	42715,35	153639,22	415154,09	153565,70		
XXVI/348	42703,23	153641,70	415142,02	153568,42	1747	
348.01	42692,45	153638,83	415131,19	153565,80		
XXVI/349	42672,64	153645,15	415111,51	153572,51	1750	
349.01	42664,96	153643,11	415103,80	153570,65		
349.02	42656,51	153645,20	415095,39	153572,92		
XXVI/350	42633,60	153656,76	415072,74	153584,96	1748	
350.01	42631,75	153657,51	415070,90	153585,75		
350.02	42627,28	153657,22	415066,42	153585,55		
350.03	42614,18	153662,17	415053,43	153590,78		
XXVI/351	42604,45	153668,95	415043,84	153597,73	1742	
351.01	42573,94	153663,44	415013,23	153592,89		
351.02	42558,76	153668,11	414998,15	153597,88		
XXVI/352	42517,67	153681,96	414957,37	153612,57	1709	
XXVI/353	42478,22	153720,07	414918,73	153651,51	1729	
353.01	42468,77	153718,11	414909,24	153649,76		
353.02	42451,37	153724,36	414891,98	153656,37		
353.03	42441,16	153731,42	414881,92	153663,65		
353.04	42434,23	153735,81	414875,09	153668,18		
353.05	42429,23	153743,44	414870,25	153675,91		
XXVI/354	42415,49	153742,60	414856,49	153675,36	1760	
354.01	42404,55	153740,85	414845,56	153673,84		
354.02	42396,93	153737,82	414837,92	153670,99		
XXVI/355	42391,96	153738,88	414832,88	153672,14	1753	
355.01	42380,56	153743,95	414821,60	153677,45		
355.02	42370,37	153754,84	414811,65	153688,55		
XXVI/356	42364,99	153756,63	414806,31	153690,46	1766	
356.01	42353,32	153756,89	414794,64	153690,96		
356.02	42346,56	153758,73	414787,93	153692,94		
356.03	42337,14	153765,19	414778,64	153699,60		
XXVI/357	42325,75	153764,40	414767,24	153699,04	1779	
357.01	42310,96	153775,97	414752,70	153710,92		
357.02	42300,03	153774,98	414741,75	153710,16		

Grenzabschnitt: **XXVI**
 Mejni sektor:

Seite: **23**
 Stran:

Punkt- nummer	Gauß - Krüger Koordinaten				Höhe über Adria	Anmerkungen
	Gauß - Krügerjeve koordinate					
	Österreichisches System M 31 Avstrijski sistem M 31		Slowenisches System Slovenski sistem			
Y	X	Y	X			
1	2	3	4	5	6	7
XXVI/358	42289,39	153776,14	414731,12	153711,55	1789	
358.01	42273,55	153780,52	414715,40	153716,26		
358.02	42264,62	153794,87	414706,77	153730,79		
358.03	42254,98	153796,75	414697,17	153732,88		
358.04	42252,21	153801,55	414694,50	153737,73		
XXVI/359	42244,05	153807,23	414686,45	153743,60	1802	
359.01	42226,13	153812,95	414668,67	153749,68		
359.02	42219,31	153825,67	414662,12	153762,54		
359.03	42211,24	153833,21	414654,21	153770,24		
XXVI/360	42202,64	153840,75	414645,77	153778,00	1815	
XXVI/361	42184,38	153838,74	414627,47	153776,38	1812	
XXVII/1	42149,50	153861,10	414593,06	153799,46	1823	

Grenzabschnitt: XXVI
Mejni sektor:

FESTPUNKTE
UND DAUERHAFT STABILISIERTE POLYGONPUNKTE

TRIGONOMETRIČNE TOČKE
IN DRUGE TRAJNO STABILIZIRANE POLIGONSKE TOČKE

Grenzabschnitt:
Mejni sektor: **XXVI**

Seite:
Stran: **24**

Punkt- nummer	Gauß - Krüger Koordinaten Gauß - Krügerjeve koordinate				Höhe über Adria Nadmorska višina	Anmerkungen Opombe
	Österreichisches System M 31 Avstrijski sistem M 31		Slowenisches System Slovenski sistem			
	Y	X	Y	X		
1	2	3	4	5	6	7
TRIGONOMETRISCHE PUNKTE TRIGONOMETRIČNE TOČKE						
1 201 A1	47575.71	152188.10	419982.35	152012.83	2141.51	438s2/IV
1 201 A2	47577.11	152193.82			2141.49	
1 201 A3	47576.89	152178.56	419983.35	152003.23	2140.47	438s1/IV
1 201 K1	47576.87	152190.56	419983.41	152015.16	2147.00	438c/IV
1 201 X1	47593.78	152066.48			2133.13	
1 201 X2	47576.90	152178.52			2140.37	
2 201 A1	45672.69	152902.99	418095.02	152767.49	1610.23	432s/IV
3 201 A1	40516.28	153025.34			1931.38	
3 201 K1	40516.01	153026.08			1934.15	
6 201 A1	44139.45	153542.36	416575.71	153438.92	1750.76	431/IV
8 201 A1	42077.90	154045.42	414525.39	153985.23	1800.48	NT167
8 201 K1	42075.09	154043.60			1804.16	
48 211 K1	65233.91	146339.79			2029.81	
52 201 T1	46480.63	156525.64			816.67	
59 201 T1	55140.61	156613.50			571.11	
142 201 T1	41165.64	159036.07			582.55	
143 201 T1	43877.94	159121.90			596.89	
144 201 T1	45633.18	157676.52			676.31	
147 201 T1	54057.13	164243.25			485.27	
148 201 T1	54428.17	164300.98			475.43	
164 201 T1	54487.36	157446.01			511.26	
167 201 T1	49712.44	157985.16			641.37	
170 201 T1	47662.70	159614.26			610.34	
222 201 T1	46146.51	160940.57			592.43	
264 201 M1	45380.03	156310.49			936.70	
316 201 K1	48461.56	153755.11			1745.33	
124 202 T1	63036.22	154195.78			507.63	
147 202 T1	57593.17	154693.99			556.28	
149 202 T1	58451.58	156182.82			482.42	
31 210 A1	53138.49	149770.57	425492.31	149478.99	1752.61	383s2/IV
33 210 A1	50783.05	150023.29	423143.02	149781.17	1891.33	361/II

Grenzabschnitt:
Mejni sektor:

XXVI

Seite:
Stran: 25

Punkt- nummer	Gauß - Krüger Koordinaten Gauß - Krügerjeve koordinate				Höhe über Adria Nadmorska višina	Anmerkungen Opombe
	Österreichisches System M 31 Avstrijski sistem M 31		Slowenisches System Slovenski sistem			
	Y	X	Y	X		
1	2	3	4	5	6	7
33 210 J1	51057.47	149948.00			1851.76	
34 210 A2	55433.83	150487.22			1833.12	
34 210 A3	55420.78	150485.96			1833.79	
34 210 A4	55430.53	150489.01			1833.58	
34 210 A5	55423.77	150482.86	427791.81	150142.94	1835.03	516S/I
35 210 A1	55175.37	150672.15			1811.64	
36 210 A1	48920.05	151048.16	421302.27	150844.94	1979.02	382s/IV
36 210 B1	48900.13	151024.90	421281.87	150822.12	1973.74	382/IV
167/V	42077.90	154045.42	414525.39	153985.23	1800.44	8 201 A1
420/IV			415628.98	153414.25	1839.29	
431/IV	44139.45	153542.36	416575.71	153438.92	1750.74	6 201 A1
432s/IV	45672.69	152902.99	418095.02	152767.49	1610.17	2 201 A1
129/III			415462.79	151604.42	1816.22	
318/IV			416755.97	148253.09	683.01	
438/IV			419963.08	151908.24	2139.15	
438s2/IV	47575.71	152188.10	419982.35	152012.83	2141.38	1 201 A1
438s1/IV	47576.89	152178.56	419983.35	152003.23	2140.25	1 201 A3
438c/IV	47576.87	152190.56	419983.41	152015.16	2140.77	1 201 K1
382/IV	48900.13	151024.90	421281.87	150822.12	1973.68	36 210 B1
382s/IV	48920.05	151048.16	421302.27	150844.94	1978.96	36 210 A1
361/II	50783.05	150023.29	423143.02	149781.17	1891.28	33 210 A1
NT101			422097.74	146685.12	681.85	
383/IV			425574.94	149502.60	1753.15	
383s2/IV	53138.49	149770.57	425492.31	149478.99	1752.52	31 210 A1
516S/I	55423.77	150482.86	427791.81	150142.94	1834.77	34 210 A5
389/IV			429196.94	149661.67	1645.91	
219Z2/IV			425468.10	144975.99	594.62	

Die Vermessungsfachleute der "Ständigen Österreichisch - Slowenischen Grenzkommission" haben das vorliegende "Koordinatenverzeichnis" für den Grenzabschnitt XXVI verfasst, geprüft und in Ordnung befunden.

Geodetski strokovnjaki "Stalne slovensko - avstrijske komisije za mejo" so izdelali ta "Seznam koordinat" za mejni sektor XXVI, ga pregledali in ugotovili, da je v redu.


Der österreichische
Vermessungsfachmann:

Avstrijski
geodetski strokovnjak:


.....
Dipl.-Ing. Manfred NEUBAUER

Der slowenische
Vermessungsfachmann:

Slovenski
geodetski strokovnjak:


.....
Dipl.-Ing. Gregor LOBNIK

Die "Ständige Österreichisch - Slowenische Grenzkommission" hat das vorliegende "Koordinatenverzeichnis" für den Grenzabschnitt XXVI anlässlich ihrer 16. Tagung genehmigt (Niederschrift vom 5. Juni 2008).

"Stalna slovensko - avstrijska komisija za mejo" je odobrila ta "Seznam koordinat" za mejni sektor XXVI na svojem 16. zasedanju (zapisnik z dne 5. junija 2008).


Seggauberg,

am
dne

5. Juni 2008
5. junija 2008

Der Vorsitzende der
österreichischen Delegation der
Grenzkommission:


Predsednik
avstrijske delegacije
Komisije za mejo:


.....
Dipl.-Ing. Dr. Christoph TWAROCH



Der Vorsitzende
der slowenischen Delegation der
Grenzkommission:

Predsednik
slovenske delegacije
Komisije za mejo:


.....
Dipl.-Ing. Tomaž PETEK

