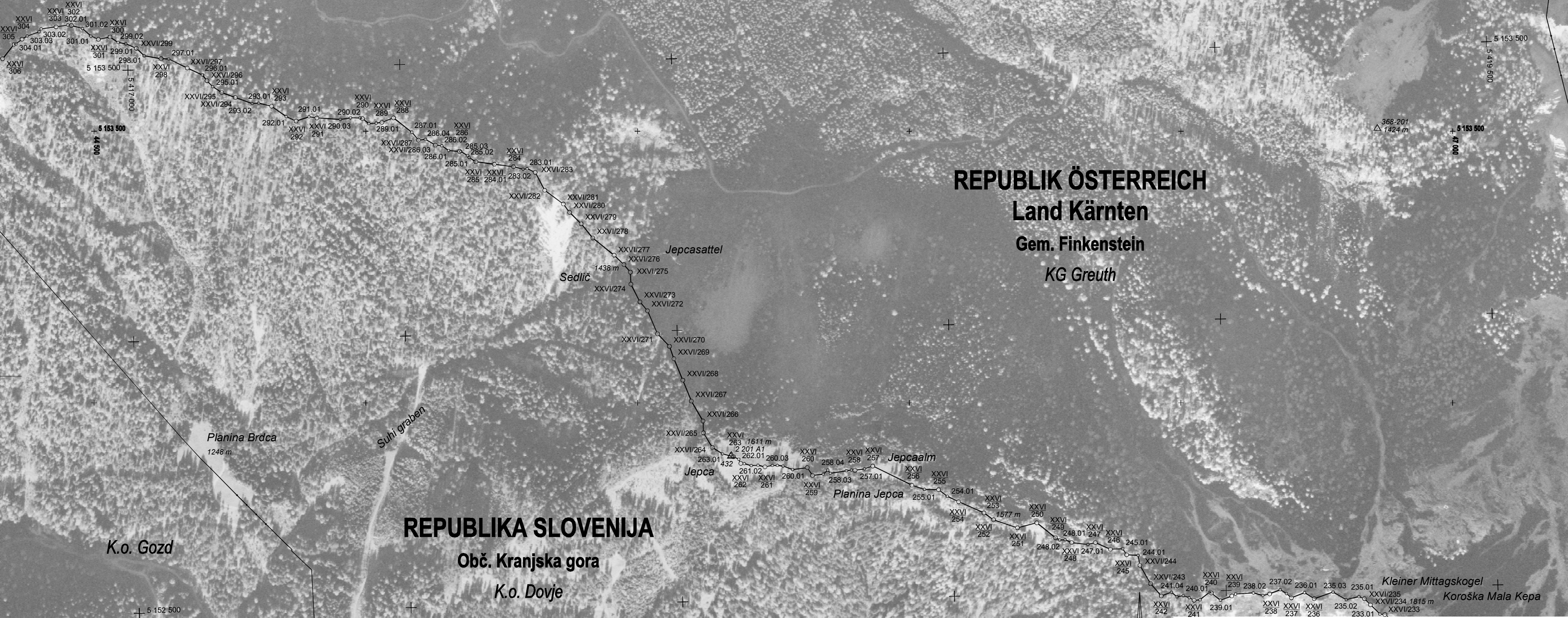




REPUBLIK ÖSTERREICH
Land Kärnten
Gem. Finkenstein
KG Ferlach

REPUBLIKA SLOVENIJA
Obč. Kranjska gora
K.o. Dovje

STAATSGRENZE ÖSTERREICH-SLOWENIEN SLOVENSKO-AVSTRIJSKA DRŽAVNA MEJA		GRENZPLAN MEJNI NAČRT	
Grenzabschnitt: Mejni sektor:	XXVI	Vermessung: Izmera:	1999
Maßstab: Merilo:	1:5000	Blatt Nr.: Štev. lista:	5
Bildflug und Orthophoto: Letalsko snemanje in ortofoto:		Bundesamt für Eich- und Vermessungswesen, Wien - 1995	
Druck: Tisk:		Bundesamt für Eich- und Vermessungswesen, Wien	



REPUBLIK ÖSTERREICH
Land Kärnten
Gem. Finkenstein
KG Greuth

REPUBLIKA SLOVENIJA
Obč. Kranjska gora
K.o. Dovje

K.o. Gozd

Kleiner Mittagkogel
Koroška Mala Kepa

STAATSGRENZE ÖSTERREICH-SLOWENIEN		GRENZPLAN	
SLOVENSKO-AVSTRIJSKA DRŽAVNA MEJA		MEJNI NAČRT	
Grenzabschnitt: Mejni sektor:	XXVI	Vermessung: Izmera:	1999
Maßstab: Merilo:	1:5000		
Bildflug und Orthophoto: Letalsko snemanje in ortofoto:		Bundesamt für Eich- und Vermessungswesen, Wien - 1995	
Druck: Tisk:		Bundesamt für Eich- und Vermessungswesen, Wien	
		Blatt Nr.:	6
		Stev. lista:	6

KG Mallestig

8-201 Mallestiger Mittagkogel
△ 1800 m
167

REPUBLIC ÖSTERREICH
Land Kärnten
Gem. Finkenstein
KG Greuth

Mitzi-Moitzl-Hütte
1639 m

Maloško poldne

XXVII
1823 m¹
XXVII/2
XXVII/3
XXVII/4
XXVII/5
XXVII/6
XXVII/7
XXVII/8
XXVII/9
XXVII/10
1769 m
XXVII/11
XXVII/12
1802 m
XXVII/15
14.01
XXVII/14.02
XXVII/14

Murnovec
1867 m

Hladnik

Kresišče

Schwarzkogel

Grajščica
1760 m

Črni vrh

K.o. Dovje

REPUBLIKA SLOVENIJA
Obč. Kranjska gora
K.o. Gozd

Macesnov rob

5 154 000
+ 42 000

5 154 000
+ 5 416 500

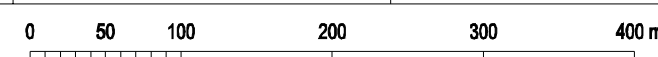
5 154 000
+ 44 500

5 153 000
+ 5 414 500
5 153 000
+ 42 000

5 153 000
+ 5 416 000



STAATSGRENZE ÖSTERREICH-SLOWENIEN SLOVENSKO-AVSTRIJSKA DRŽAVNA MEJA		GRENZPLAN MEJNI NAČRT	
Grenzabschnitt: Mejni sektor:	XXVI	Vermessung: Izmera:	1999
Maßstab: Merilo:	1:5000	Blatt Nr.: Štev. lista:	7
Bildflug und Orthophoto: Letalsko snemanje in ortofoto:		Bundesamt für Eich- und Vermessungswesen, Wien - 1995	
Druck: Tisk:		Bundesamt für Eich- und Vermessungswesen, Wien	




Die Vermessungsfachleute der "Ständigen Österreichisch - Slowenischen Grenzkommission" haben den vorliegenden "Grenzplan" für den Grenzabschnitt XXVI verfasst, geprüft und in Ordnung befunden.

Geodetski strokovnjaki "Stalne slovensko - avstrijske komisije za mejo" so izdelali ta "Mejni načrt" za mejni sektor XXVI, ga pregledali in ugotovili, da je v redu.

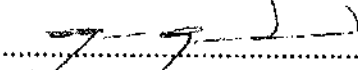
Der österreichische
Vermessungsfachmann:

Avstrijski
geodetski strokovnjak:


Dipl.-Ing. Manfred NEUBAUER

Der slowenische
Vermessungsfachmann:

Slovenski
geodetski strokovnjak:


Dipl.-Ing. Gregor LOBNIK

Die "Ständige Österreichisch - Slowenische Grenzkommission" den vorliegenden "Grenzplan" für den Grenzabschnitt XXVI anlässlich ihrer 16. Tagung genehmigt (Niederschrift vom 5. Juni 2008).

"Stalna slovensko - avstrijska komisija za mejo" je odobrila ta "Mejni načrt" za mejni sektor XXVI na svojem 16. zasedanju (zapisnik z dne 5. junija 2008).

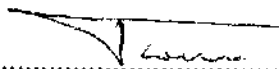
Seggauberg,

am
dne

5. Juni 2008
5. junija 2008

Der Vorsitzende der
österreichischen Delegation der
Grenzkommission:


Predsednik
avstrijske delegacije
Komisije za mejo:


Dipl.-Ing. Dr. Christoph TWAROCH



Der Vorsitzende
der slowenischen Delegation der
Grenzkommission:

Predsednik
slovenske delegacije
Komisije za mejo:


Dipl.-Ing. Tomaž PETEK

