

ANLAGE 42

zu Artikel 14 des Vertrages zwischen der Republik Österreich und der Republik Slowenien über den Verlauf der Staatsgrenze in den Grenzabschnitten VIII bis XV und XXII bis XXVII

PRILOGA 42

k členu 14 Pogodbe med Republiko Slovenijo in Republiko Avstrijo o poteku državne meje na mejnih sektorjih VIII do XV in XXII do XXVII

STAATSGRENZE  
REPUBLIK ÖSTERREICH - REPUBLIK SLOWENIEN

DRŽAVNA MEJA  
REPUBLIKE SLOVENIJE - REPUBLIKE AVSTRIJE

GRENZPLAN

MEJNI NAČRT

Grenzabschnitt XXVII

Mejni sektor XXVII

2008

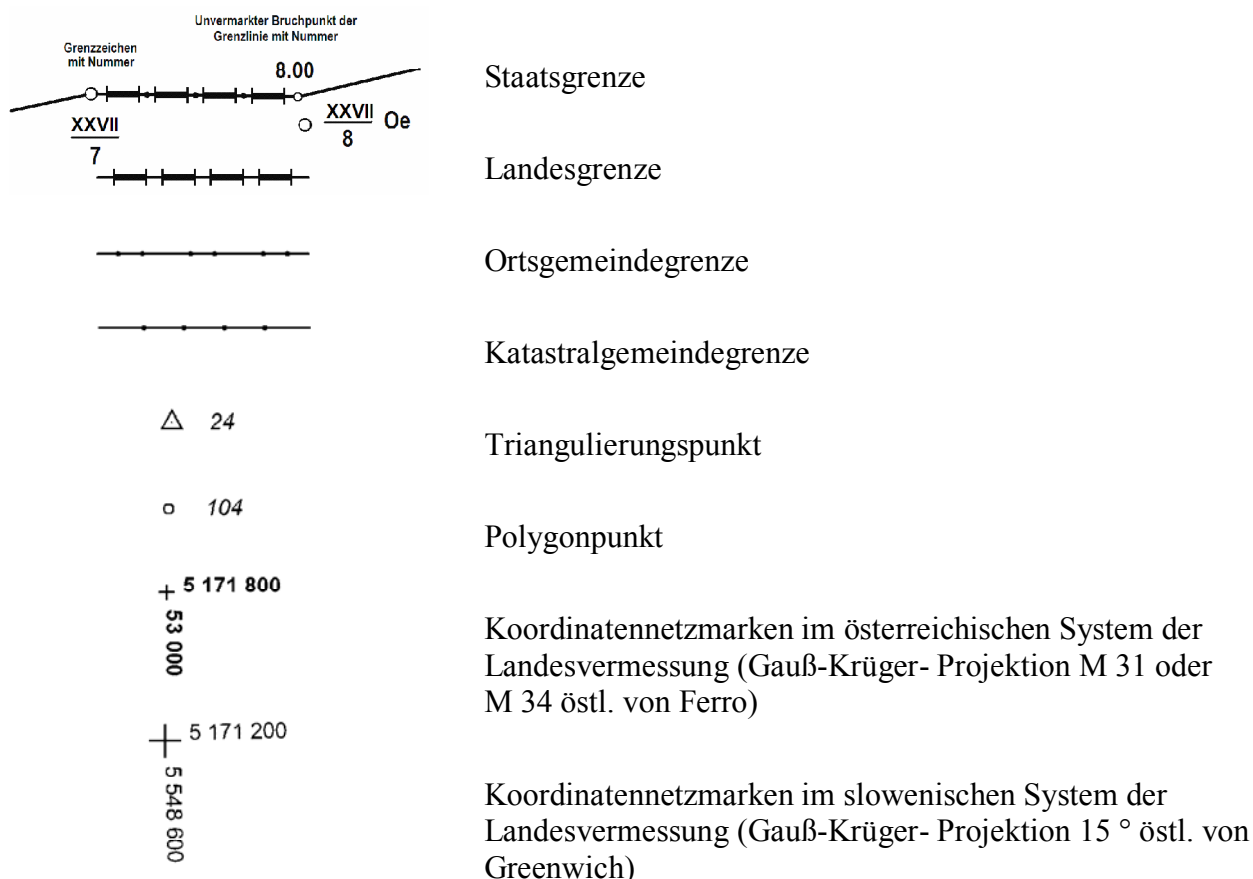
## ERLÄUTERUNGEN ZUM GRENZPLAN

Der Grenzplan im Maßstab 1 : 5.000 für den Grenzabschnitt XXVII besteht aus 6 Blättern und enthält

- die Darstellung des Grenzverlaufes auf Grund der im Jahr 2000 durchgeführten Vermessung der Grenzzeichen, der Berechnung der unvermarkten Bruchpunkte der Grenzlinie sowie der Luftbildauswertung für die Bereiche, wo die Staatsgrenze durch die Linie der Wasserscheide gebildet wird, wobei das Jahr des Bildfluges im Schriftfeld der Blätter des Grenzplanes angegeben ist;
- die Darstellung der topographischen Einzelheiten auf Grund von Orthophotos im Maßstab 1 : 5.000;
- topographische Bezeichnungen auf der Grundlage der beiderseitigen staatlichen Kartenwerke;
- Namen und Grenzen der Katastralgemeinden und der Ortsgemeinden.

Die Stellung der Blätter des Grenzplanes ist aus der Übersichtskarte im Maßstab 1: 50.000 ersichtlich.

### ZEICHENERKLÄRUNG:




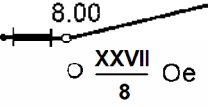





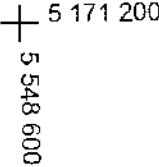

## POJASNILA K MEJNEMU NAČRTU

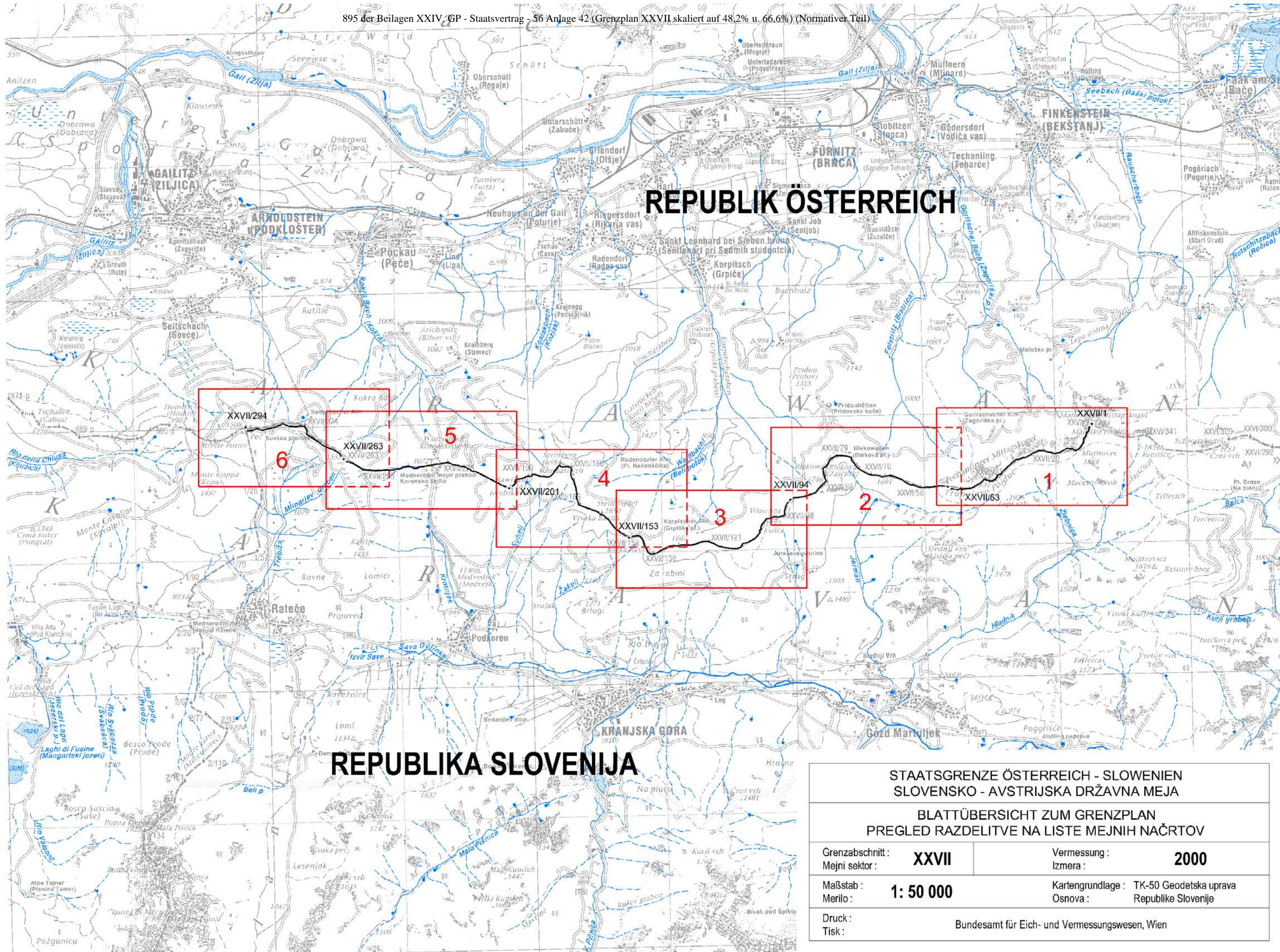
Mejni načrt v merilu 1: 5.000 za mejni sektor XXVII je sestavljen iz 6 listov in vsebuje:

- prikaz poteka meje na osnovi v letu 2000 opravljenih meritev mejnih znakov, izračuna neoznačenih lomnih točk mejne črte ter fotogrametričnega načrta za območja, kjer razvodnica določa državno mejo, pri čemer je leto letalskega snemanja navedeno v izvenokvirnem opisu listov mejnega načrta;
- prikaz topografskih podrobnosti na osnovi ortofota v merilu 1: 5.000;
- topografske oznake na osnovi obojestranskih državnih kartografskih materialov;
- imena in meje katastrskih in upravnih občin.

Položaj (razdelitev) listov mejnega načrta je razviden iz pregledne karte v merilu 1: 50.000.

### POJASNILO ZNAKOV:

<p>Mejni znak s številko</p>  <p>Neoznačena lomna točka mejne črte s številko</p> 	državna meja
	deželna meja
	občinska meja
	meja katastrske občine
	trigonometrična točka
	poligonska točka
	označba koordinatne mreže v slovenskem Gauß – Krüger sistemu 15° vzhodno od Greenwich
	označba koordinatne mreže v avstrijskem Gauß-Krüger sistemu M 31 vzhodno od Ferro



REPUBLIK ÖSTERREICH

REPUBLIKA SLOVENIJA

STAATSGRENZE ÖSTERREICH - SLOWENIEN SLOVENSKO - AVSTRIJSKA DRŽAVNA MEJA			
BLATTÜBERSICHT ZUM GRENZPLAN PREGLED RAZDELITVE NA LISTE MEJNIH NAČRTOV			
Grenzabschnitt : Mejni sektor :	<b>XXVII</b>	Vermessung : Izmera :	<b>2000</b>
Maßstab : Merilo :	<b>1: 50 000</b>	Kartengrundlage : Osnova :	TK-50 Geodetska uprava Republike Slovenije
Druck : Tisk :	Bundesamt für Eich- und Vermessungswesen, Wien		



**REPUBLIK ÖSTERREICH**  
**Land Kärnten**  
**Gem. Finkenstein**  
*KG Mallestig*

*KG Gödersdorf*

*Mitzi-Moitzl-Hütte*  
**KG Greuth**

**REPUBLIKA SLOVENIJA**  
**Obč. Kranjska gora**  
*K.o. Gozd*

STAATSGRENZE ÖSTERREICH-SLOWENIEN SLOVENSKO-AVSTRIJSKA DRŽAVNA MEJA		GRENZPLAN MEJNI NAČRT	
Grenzabschnitt: Mejni sektor:	<b>XXVII</b>	Vermessung: Izmera:	<b>2000</b>
Blatt Nr.:	<b>1</b>	Stev. lista:	<b>1</b>
Maßstab: Merilo:	<b>1:5000</b>		
Bildflug und Orthophoto: Letalsko snemanje in ortofoto:	Bundesamt für Eich- und Vermessungswesen, Wien - 1995		
Druck: Tisk:	Bundesamt für Eich- und Vermessungswesen, Wien		

# REPUBLIK ÖSTERREICH

## Land Kärnten

### Gem. Finkenstein

#### KG Gödersdorf

Blekovaalm

Blekova planina

+ Blekova

Zajčnik

Javornik

Vratca

Vošča

# REPUBLIKA SLOVENIJA

## Obč. Kranjska gora

### K.o. Gozd

Z n o t e r n i c a

ž e l e z n i c a

<b>STAATSGRENZE ÖSTERREICH-SLOWENIEN</b>		<b>SLOVENSKO-AVSTRIJSKA DRŽAVNA MEJA</b>		<b>GRENZPLAN</b>	
<b>MEJNI NAČRT</b>					
Grenzabschnitt: Mejni sektor:	<b>XXVII</b>	Vermessung: Izmera:	<b>2000</b>	Blatt Nr.:	<b>2</b>
Maßstab: Merilo:	<b>1:5000</b>				
Bildflug und Orthophoto: Letalsko snemanje in ortofoto:		Bundesamt für Eich- und Vermessungswesen, Wien - 1995			
Druck: Tisk:		Bundesamt für Eich- und Vermessungswesen, Wien			

# REPUBLIK ÖSTERREICH

Land Kärnten

Gem. Finkenstein

KG Korpitsch

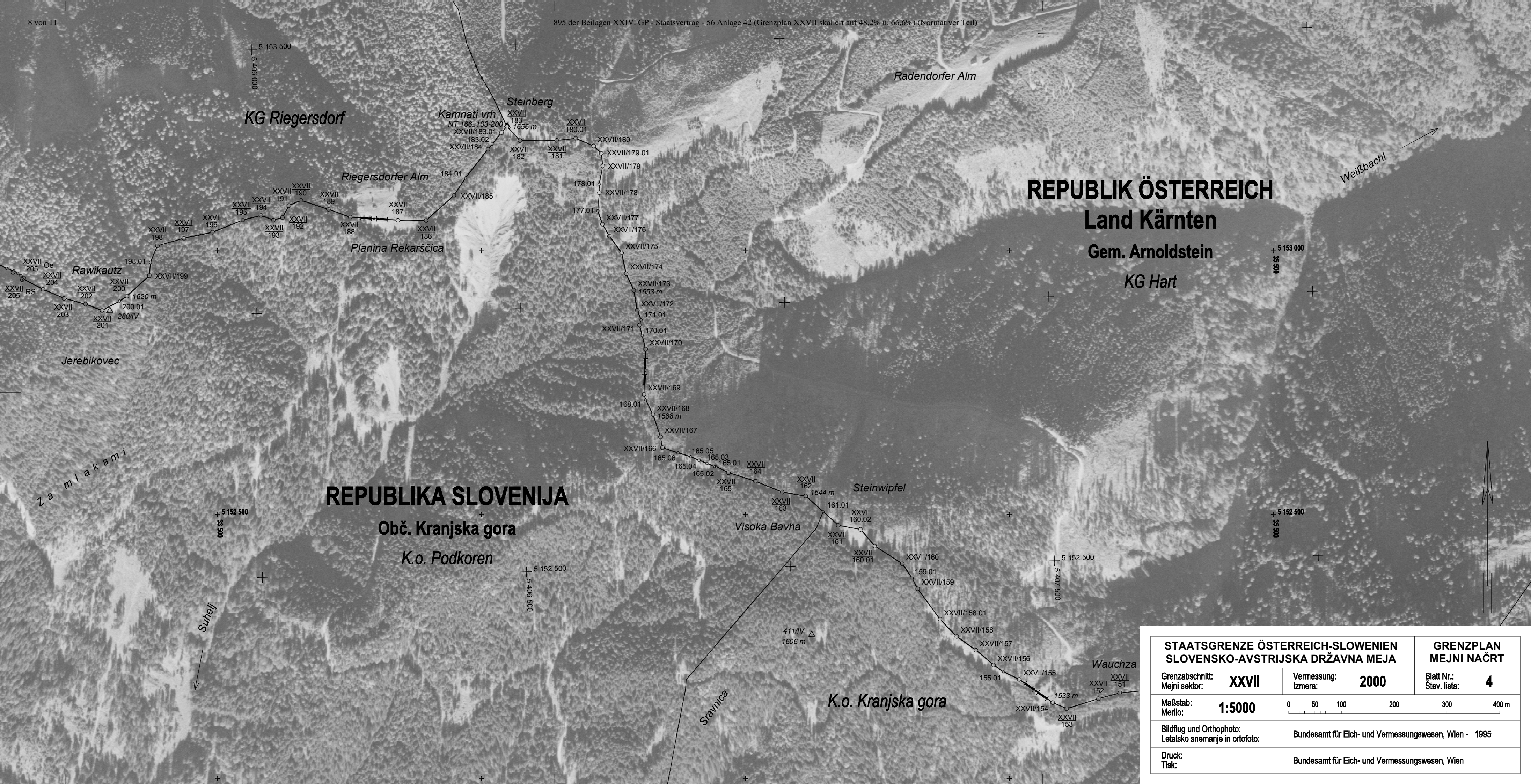
# REPUBLIKA SLOVENIJA

Obč. Kranjska gora

K.o. Kranjska gora



STAATSGRENZE ÖSTERREICH-SLOWENIEN SLOVENSKO-AVSTRIJSKA DRŽAVNA MEJA		GRENZPLAN MEJNI NAČRT	
Grenzabschnitt: Mejni sektor:	<b>XXVII</b>	Vermessung: Izmera:	<b>2000</b>
Maßstab: Merilo:	<b>1:5000</b>	Blatt Nr.: Štev. lista:	<b>3</b>
Bildflug und Orthophoto: Letalsko snemanje in ortofoto:		Bundesamt für Eich- und Vermessungswesen, Wien - 1995	
Druck: Tisk:		Bundesamt für Eich- und Vermessungswesen, Wien	



KG Riegersdorf

Steinberg  
Kamnati vrh  
NT 166=103-200  
XXVII/183  
183.02  
XXVII/184

Riegersdorfer Alm

Planina Rekarščica

Rawikautz

Jerebikovec

Za mlakami

Suhelj

Radendorfer Alm

Weißbachl

REPUBLIK ÖSTERREICH  
Land Kärnten  
Gem. Arnoldstein  
KG Hart

REPUBLIKA SLOVENIJA  
Obč. Kranjska gora  
K.o. Podkoren

Steinwipfel  
Visoka Bavha

K.o. Kranjska gora

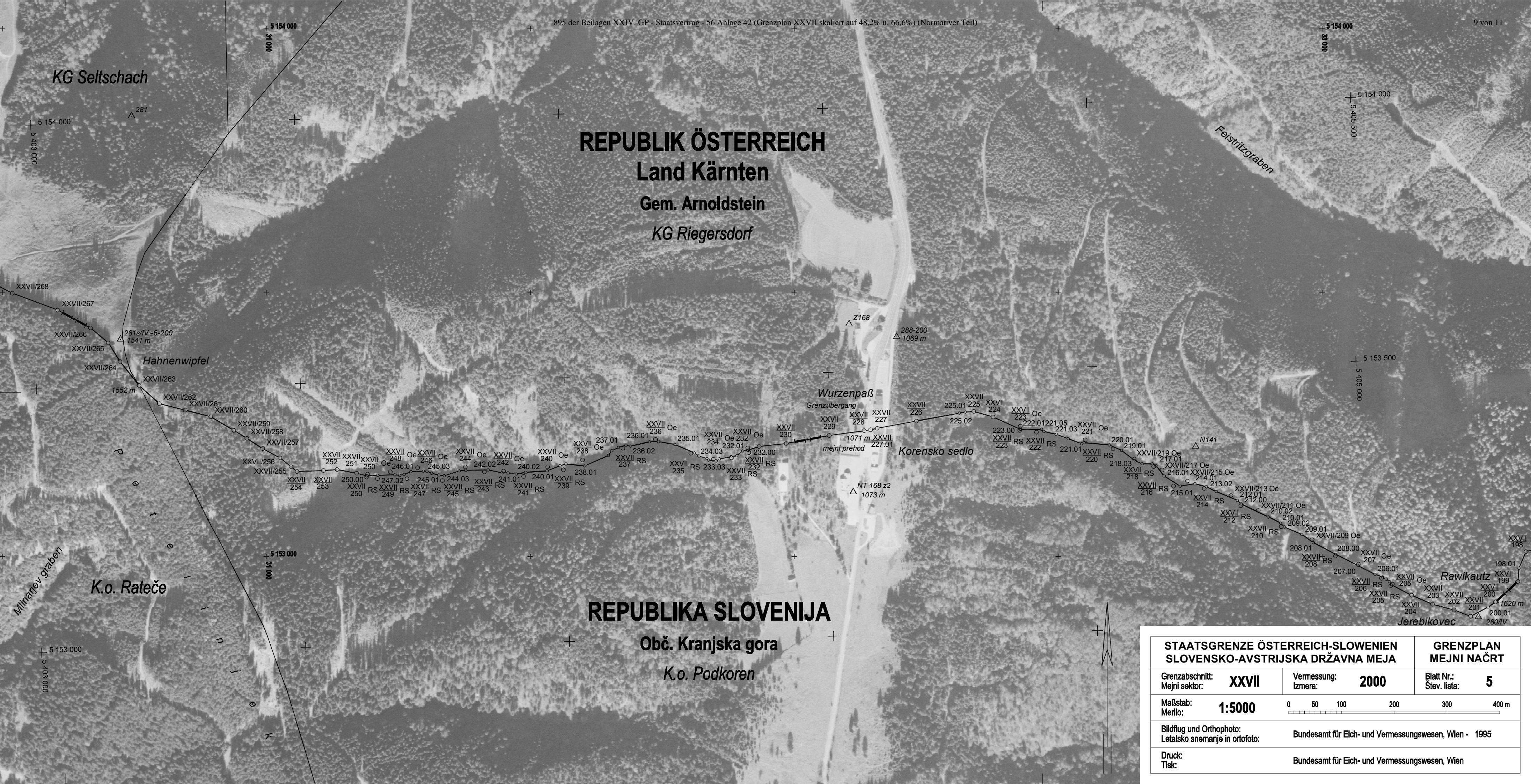
Wauchza

<b>STAATSGRENZE ÖSTERREICH-SLOWENIEN SLOVENSKO-AVSTRIJSKA DRŽAVNA MEJA</b>		<b>GRENZPLAN MEJNI NAČRT</b>	
Grenzabschnitt: Mejni sektor:	<b>XXVII</b>	Vermessung: Izmera:	<b>2000</b>
Blatt Nr.:	<b>4</b>	Blatt Nr.:	<b>4</b>
Štev. lista:	<b>4</b>	Štev. lista:	<b>4</b>
Maßstab: Merilo:	<b>1:5000</b>	0 50 100 200 300 400 m	
Bildflug und Orthophoto: Letalsko snemanje in ortofoto:		Bundesamt für Eich- und Vermessungswesen, Wien - 1995	
Druck: Tisk:		Bundesamt für Eich- und Vermessungswesen, Wien	

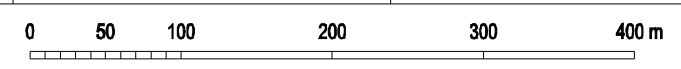


**REPUBLIK ÖSTERREICH**  
**Land Kärnten**  
**Gem. Arnoldstein**  
**KG Riegersdorf**

**REPUBLIKA SLOVENIJA**  
**Obč. Kranjska gora**  
**K.o. Podkoren**



STAATSGRENZE ÖSTERREICH-SLOWENIEN SLOVENSKO-AVSTRIJSKA DRŽAVNA MEJA		GRENZPLAN MEJNI NAČRT	
Grenzabschnitt: Mejni sektor:	<b>XXVII</b>	Vermessung: Izmera:	<b>2000</b>
Maßstab: Merilo:	<b>1:5000</b>	Blatt Nr.: Štev. lista:	<b>5</b>
Bildflug und Orthophoto: Letalsko snemanje in ortofoto:		Bundesamt für Eich- und Vermessungswesen, Wien - 1995	
Druck: Tisk:	Bundesamt für Eich- und Vermessungswesen, Wien		



**REPUBLIK ÖSTERREICH**  
**Land Kärnten**  
**Gem. Arnoldstein**  
*KG Seltschach*

*KG Pöckau*

*Seltschacher Alm*  
*Sovška planina*

*KG Riegersdorf*

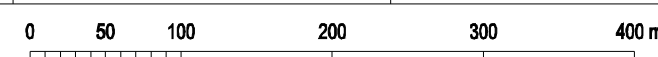
**REPUBBLICA ITALIANA**  
**Comune di Tarvisio**

**REPUBLIKA SLOVENIJA**  
**Obč. Kranjska gora**  
*K.o. Rateče*

*Dreiländereck*  
*Termine triconfinale*  
*Monte Forno*  
*Tromeja*  
*Peč*



STAATSGRENZE ÖSTERREICH-SLOWENIEN SLOVENSKO-AVSTRIJSKA DRŽAVNA MEJA		GRENZPLAN MEJNI NAČRT	
Grenzabschnitt: Mejni sektor:	<b>XXVII</b>	Vermessung: Izmera:	<b>2000</b>
Maßstab: Merilo:	<b>1:5000</b>	Blatt Nr.: Štev. lista:	<b>6</b>
Bildflug und Orthophoto: Letalsko snemanje in ortofoto:		Bundesamt für Eich- und Vermessungswesen, Wien - 1995	
Druck: Tisk:		Bundesamt für Eich- und Vermessungswesen, Wien	



Die Vermessungsfachleute der "Ständigen Österreichisch - Slowenischen Grenzkommission" haben den vorliegenden "Grenzplan" für den Grenzabschnitt XXVII verfasst, geprüft und in Ordnung befunden.


Geodetski strokovnjaki "Stalne slovensko - avstrijske komisije za mejo" so izdelali ta "Mejni načrt" za mejni sektor XXVII, ga pregleдали in ugotovili, da je v redu.

Der österreichische  
Vermessungsfachmann:


Der slowenische  
Vermessungsfachmann:

Avstrijski  
geodetski strokovnjak:

Slovenski  
geodetski strokovnjak:



Dipl.-Ing. Manfred NEUBAUER



Dipl.-Ing. Gregor LOBNIK

Die "Ständige Österreichisch - Slowenische Grenzkommission" den vorliegenden "Grenzplan" für den Grenzabschnitt XXVII anlässlich ihrer 16. Tagung genehmigt (Niederschrift vom 5. Juni 2008).

"Stalna slovensko - avstrijska komisija za mejo" je odobrila ta "Mejni načrt" za mejni sektor XXVII na svojem 16. zasedanju (zapisnik z dne 5. junija 2008).

Seggauberg,

am  
dne


5. Juni 2008  
5. junija 2008

Der Vorsitzende der  
österreichischen Delegation der  
Grenzkommission:


Der Vorsitzende  
der slowenischen Delegation der  
Grenzkommission:

Predsednik  
avstrijske delegacije  
Komisije za mejo:

Predsednik  
slovenske delegacije  
Komisije za mejo:



Dipl.-Ing. Dr. Christoph TWAROCH



Dipl.-Ing. Tomaž PETEK

