



**RAT DER
EUROPÄISCHEN UNION**

**Brüssel, den 21. Januar 2014
(OR. de)**

**5528/14
ADD 1**

**TRANS 23
DELECT 9**

ÜBERMITTLUNGSVERMERK

Absender:	Herr Jordi AYET PUIGARNAU, Direktor, im Auftrag der Generalsekretärin der Europäischen Kommission
Eingangsdatum:	17. Januar 2014
Empfänger:	Herr Uwe CORSEPIUS, Generalsekretär des Rates der Europäischen Union
Nr. Komm.dok.:	C(2014) 95 final
Betr.:	ANHANG zur Delegierten Verordnung (EU) Nr. .../. der Kommission zur Änderung der Verordnung (EU) Nr. 1315/2013 des Europäischen Parlaments und des Rates hinsichtlich der Hinzufügung von neuen indikativen Karten zu Anhang III

Die Delegationen erhalten in der Anlage das Dokument C(2014) 95 final - ANNEX I - PART 1/3.

Anl.: C(2014) 95 final ANNEX I - PART 1/3



Brüssel, den 17.1.2014
C(2014) 95 final

ANNEX 1 – PART 1/3

ANHANG

zur

DELEGIERTEN VERORDNUNG (EU) Nr. .../.. DER KOMMISSION

**zur Änderung der Verordnung (EU) Nr. 1315/2013 des Europäischen Parlaments und
des Rates hinsichtlich der Hinzufügung von neuen indikativen Karten zu Anhang III**

ANHANG

zur

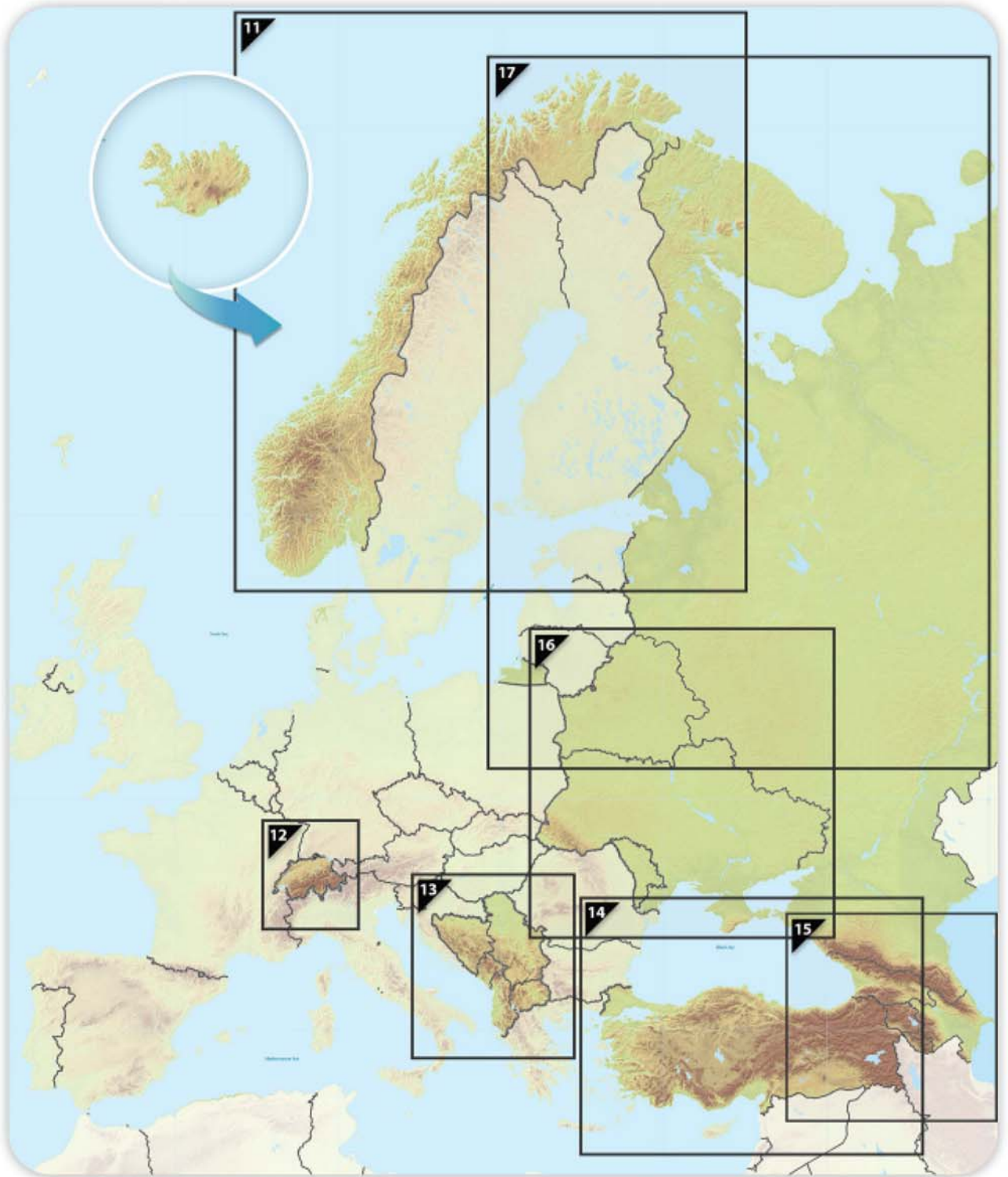
DELEGIERTEN VERORDNUNG (EU) Nr. .../.. DER KOMMISSION

zur Änderung der Verordnung (EU) Nr. 1315/2013 des Europäischen Parlaments und des Rates hinsichtlich der Hinzufügung von neuen indikativen Karten zu Anhang III

Anhang III wird wie folgt geändert:

- (1) Die Karte mit der Überschrift „Kartenübersicht für Nachbarländer“ wird durch folgende Karte ersetzt:

”



“

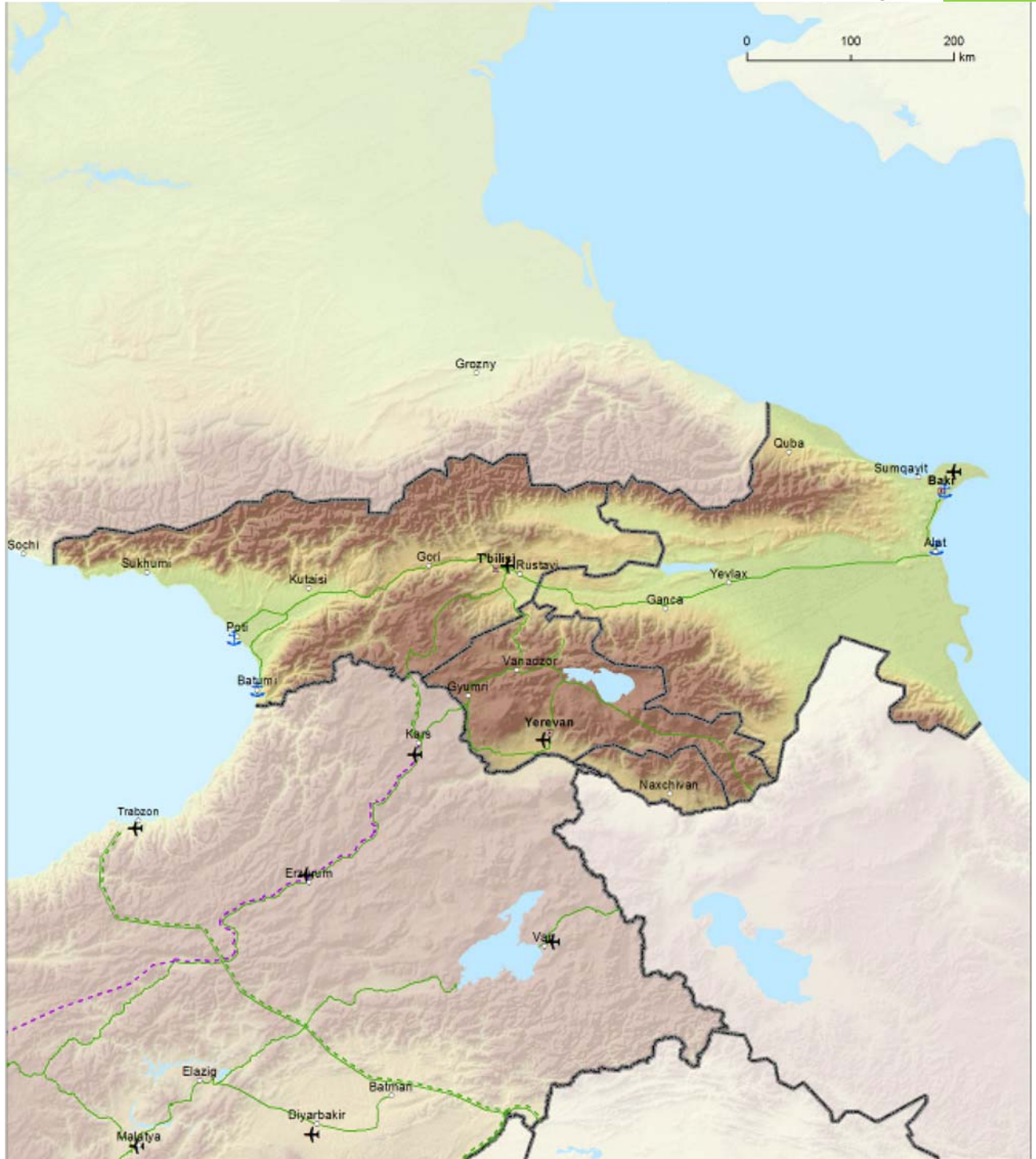
(2) Die folgenden Karten 15.1 bis 17.2 werden hinzugefügt:

”



15.1. Indikative Ausdehnung auf Nachbarländer
Gesamtnetz: Eisenbahnstrecken, Häfen, Schienen-Straßen-Terminals und Flughäfen
Verkehrnetz Östliche Partnerschaft: Armenien, Aserbaidtschan, Georgien

15.



Gesamtnetz



















Kernnetz

Gesamtnetz

Kernnetz

Gesamtnetz

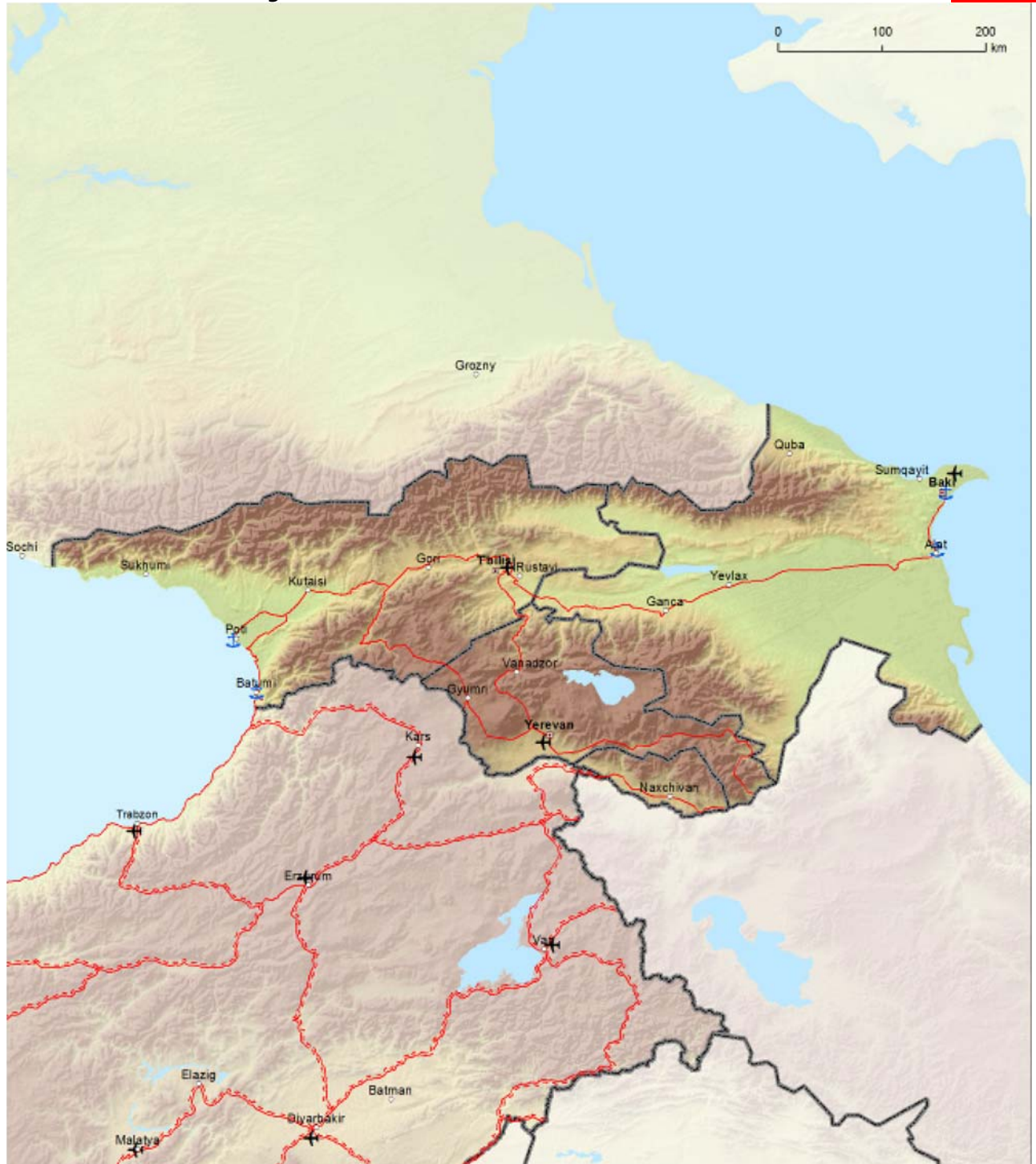
Kernnetz

		Konventionelle Eisenbahnstrecke / beendet			Hochgeschwindigkeitsbahnstrecke / beendet			Flughäfen
		Konventionelle Eisenbahnstrecke / auszubauen			Hochgeschwindigkeitsbahnstrecke zur Hochgeschwindigkeitsbahnstrecke auszubauen			Schiene- Straßen- Terminals
		Konventionelle Eisenbahnstrecke / geplant			Hochgeschwindigkeitsbahnstrecke / geplant			Häfen



15.2. Indikative Ausdehnung auf Nachbarländer
 Gesamtnetz: Straßen, Häfen, Schienen-Straßen-Terminals und Flughäfen
 Verkehrsnetz Östliche Partnerschaft: Armenien, Aserbaidshan, Georgien

15.



Gesamtnetz	Kernnetz		Gesamtnetz	Kernnetz		Gesamtnetz	Kernnetz	
		Straße / beendet			Häfen			Flughäfen
		Straße / auszubauen			Schienen-Straßen-Terminals			
		Straße / geplant						