

Anlage 2

Zu Artikel 1 Absatz 1 des Vertrages zwischen der Republik Österreich und dem Fürstentum Liechtenstein mit dem der Vertrag zwischen der Republik Österreich und dem Fürstentum Liechtenstein zur Feststellung und Erhaltung der Grenzzeichen vom 17. März 1960 in der Fassung vom 3. Mai 1990 geändert wird.

**STAATSGRENZE
REPUBLIK ÖSTERREICH -
FÜRSTENTUM LIECHTENSTEIN**

Grenzabschnitte:

Naafkopf – Mistelmark

Mistelmark – Rhein

GRENZKARTE 1 : 2 000 / 1 : 10 000

(20 KARTENBLÄTTER)

ERLÄUTERUNGEN

zur Grenzkarte

Das Grenzkartenwerk ist in der Talebene im Massstab 1:2 000 und im Alpengebiet im Massstab 1:10 000 angelegt und besteht aus 20 Blättern.





Die Grundlage für die Darstellung der Topografie sind die Orthophotos (massstäblich entzerrte Luftbilder) aus dem Jahre 2020.

Die Berg-, Flur- und Geländenamen sind auf österreichischem Hoheitsgebiet der Österreichischen Karte 1:50 000-UTM (ÖK50-UTM) und dem Vorarlberger Geographischen Informationssystem (VoGIS), entnommen. Auf liechtensteinischem Hoheitsgebiet stammen die Bezeichnungen aus den Flurnamenkarten der Liechtensteinischen Gemeinden.

Das Koordinatengitter ist in ETRS89 - UTM32 Koordinaten angegeben.

Zeichenerklärung:






Grenzlinie

-  Wasserscheide / Tobel / Graben
-  Geradliniger Verlauf
-  Staatsgrenze zur Schweizerischen Eidgenossenschaft
-  Gemeinde- und Katastralgemeindegrenze


Grenzabschnitte

-  Abschnittsgrenze

Art der Vermarkung

-  Grenzstein mit Nummer
-  Bolzen, Eisenrohr
-  Felsmarke
-  unvermarkt mit Nummer
-  Bronzeplatte

Beschriftung

- Bangserfeld Topografische Beschriftung
- Rhein  Gewässer mit Fliessrichtung

Die Leiter der technischen Gruppen der "Österreichisch – Liechtensteinischen Grenzkommission" haben die vorliegende Grenzkarte verfasst, geprüft und in Ordnung befunden.

Der österreichische Leiter
der technischen Gruppe



Dipl.-Ing. Helmut Meissner

Der liechtensteinische Leiter
der technischen Gruppe



Dipl.-Ing. Felix Beck

Die "Österreichisch – Liechtensteinische Grenzkommission" hat die vorliegende Grenzkarte genehmigt.

Vaduz, am 23. Juni 2022

Die Vorsitzende der
österreichischen Delegation
der Grenzkommission

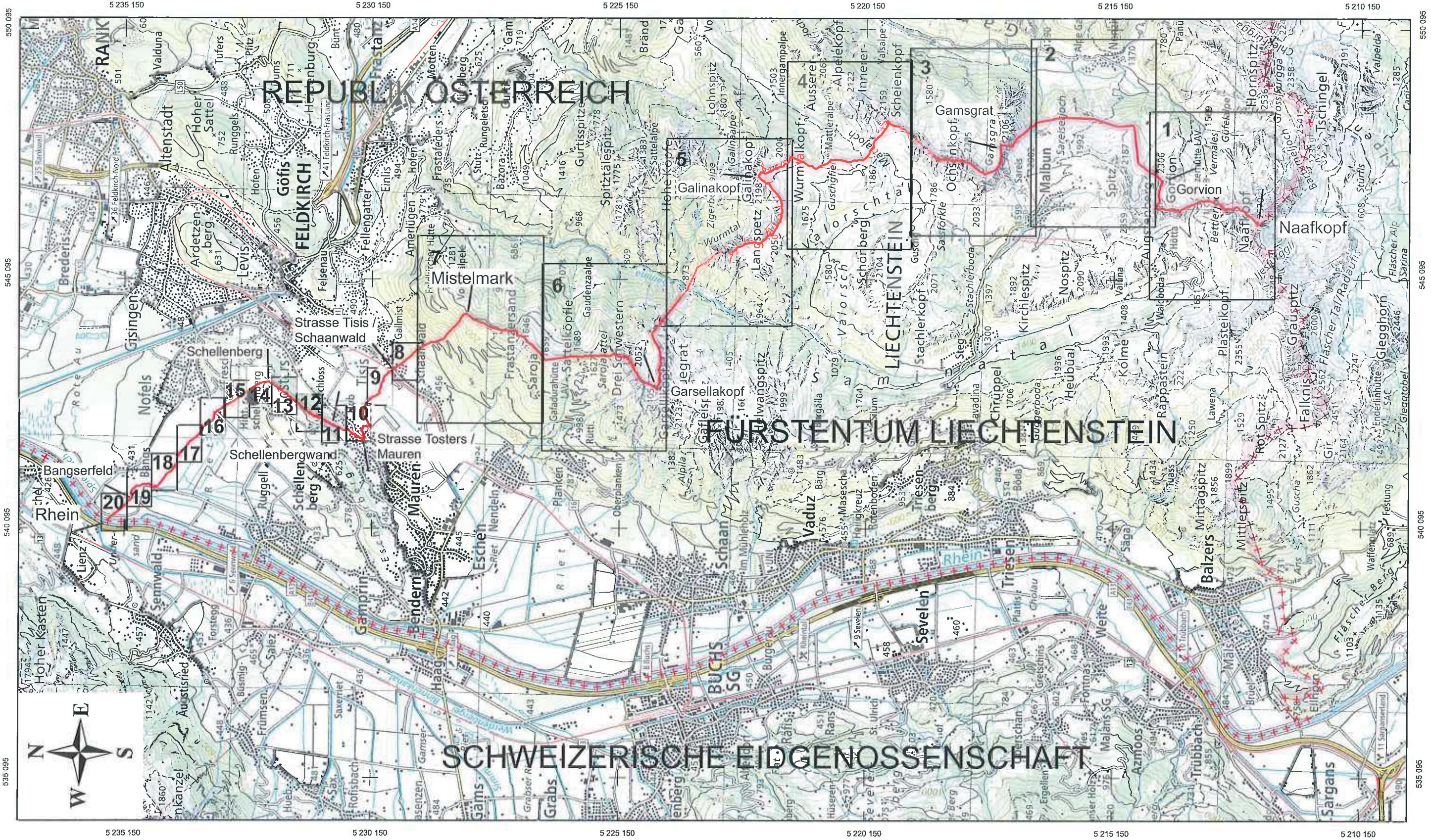


Dipl.- Ing. Ingrid Pliessnig

Der Vorsitzende der
liechtensteinischen Delegation
der Grenzkommission



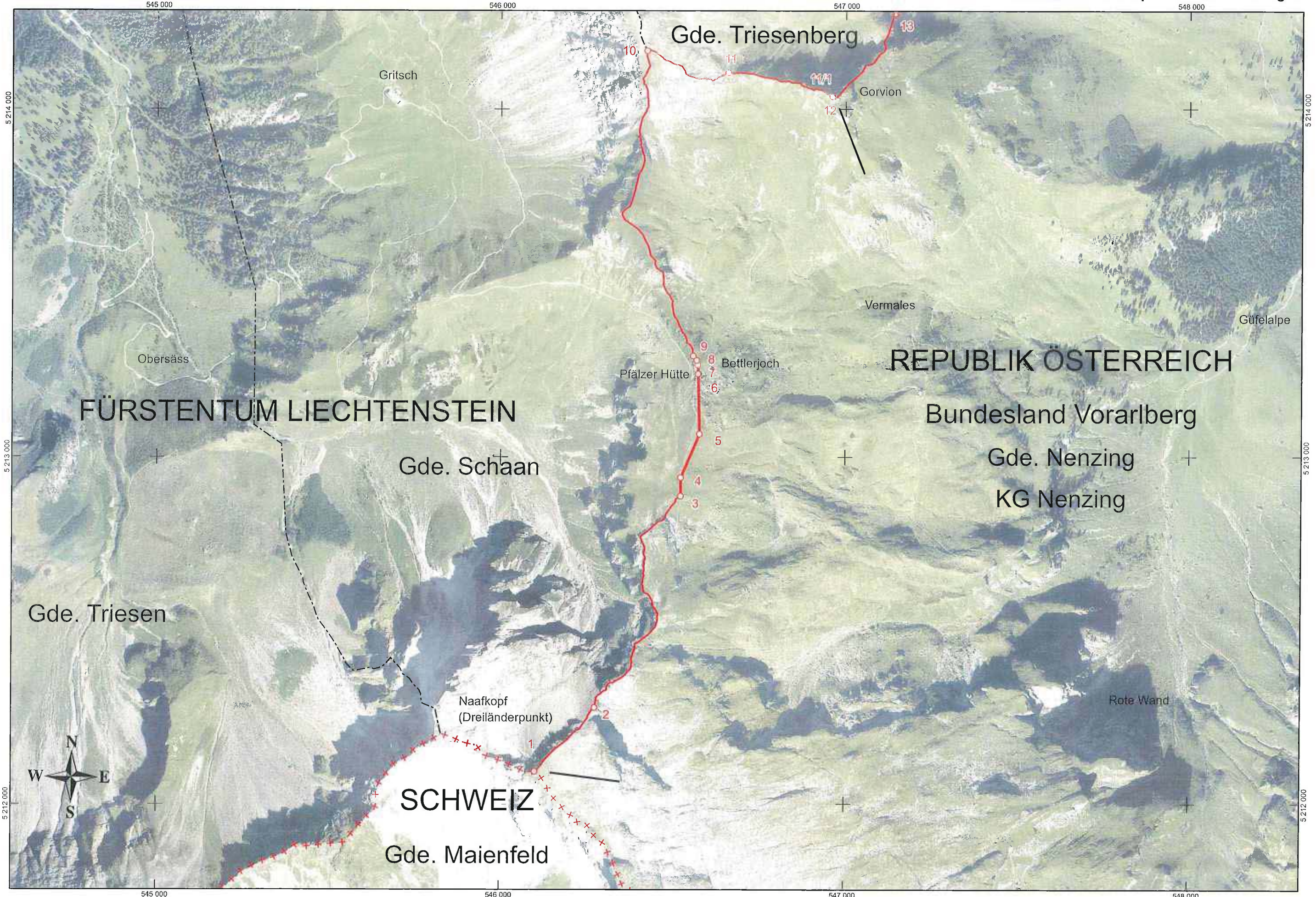
Dipl.-Ing. FH Marco Caminada



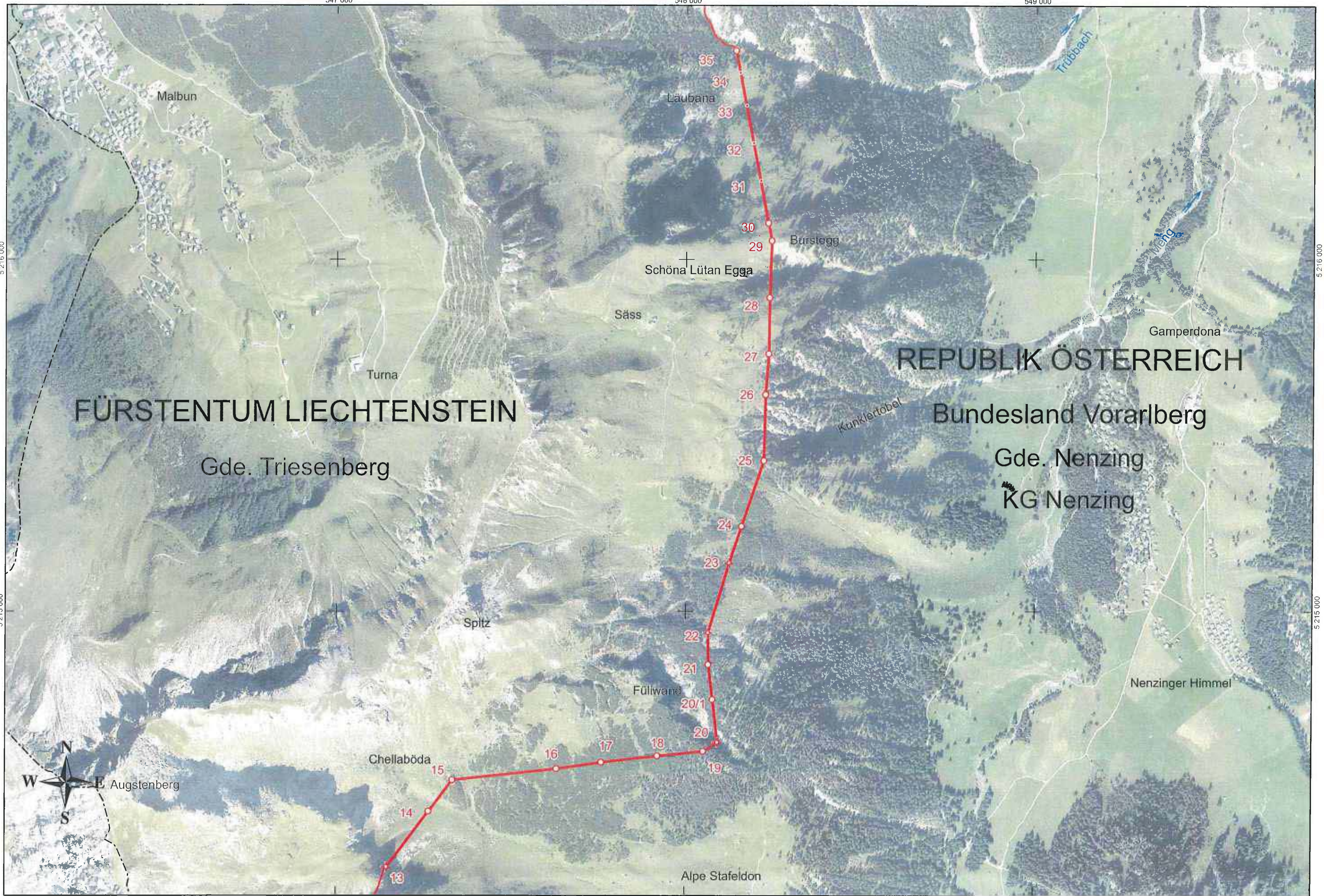
www.parlament.gv.at

23 der Beilagen XXVIII. GP - Beschluss NR - Anlage 2 (Normativer Teil)





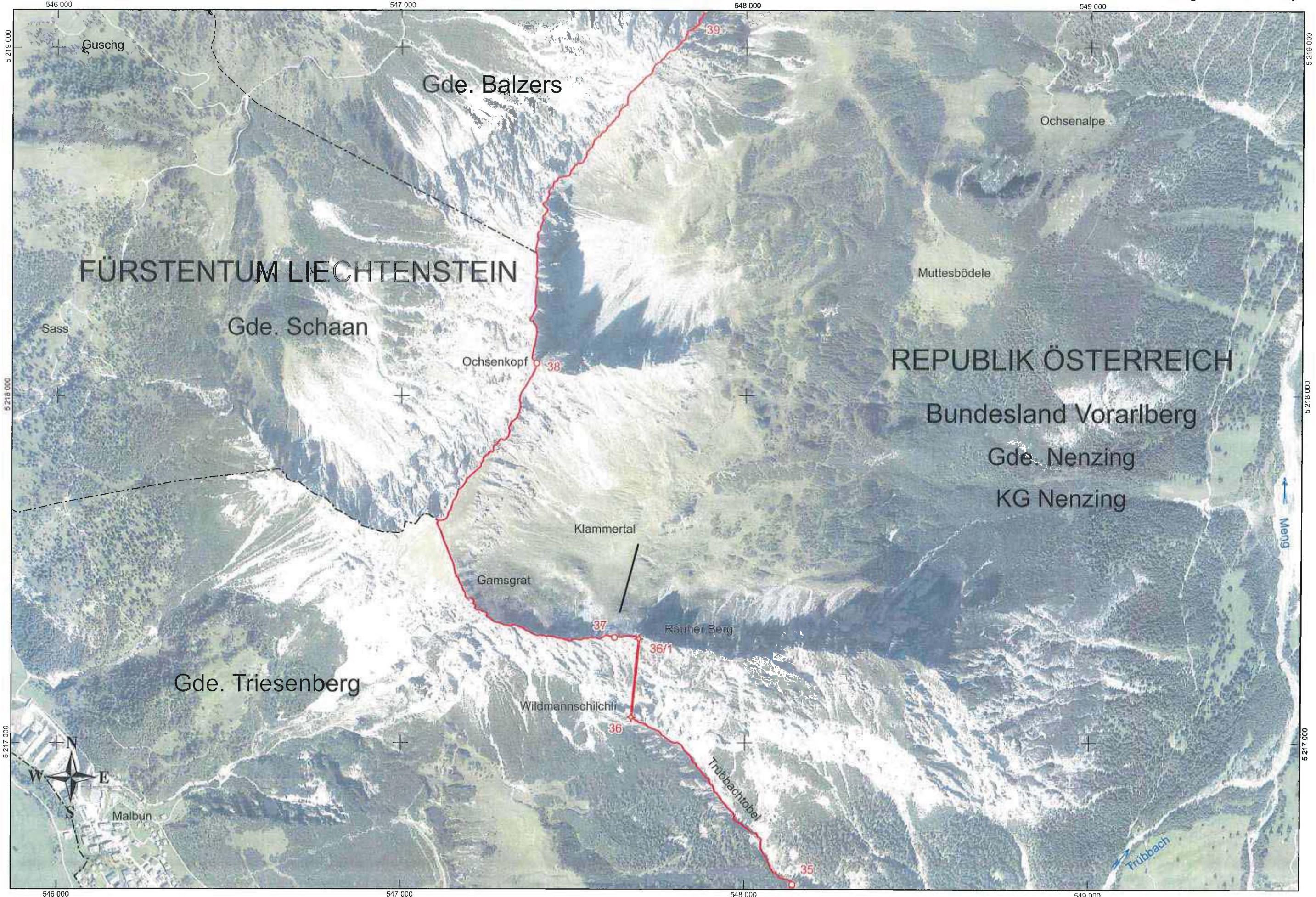
www.parlament.gv.at



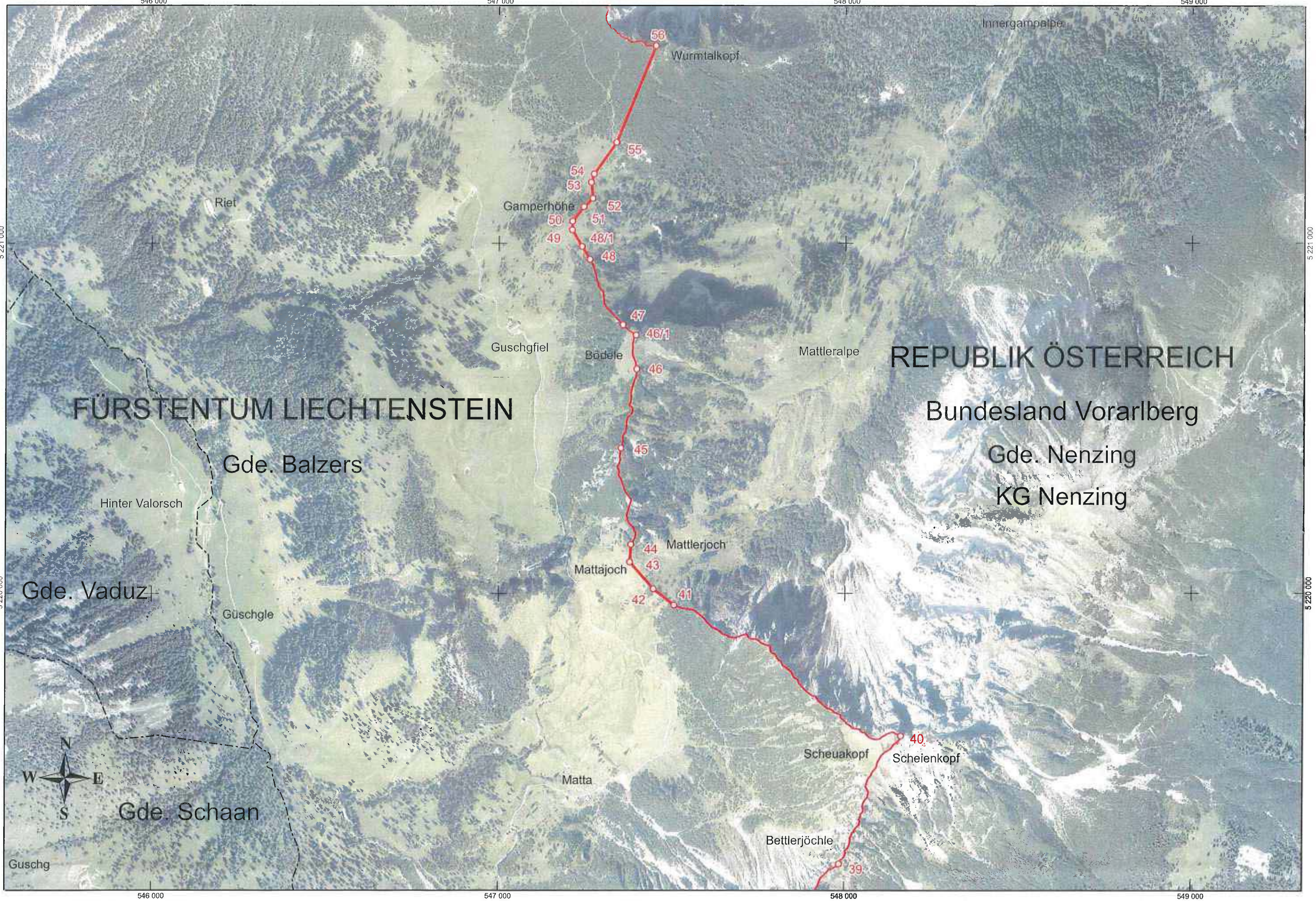
www.parlament.gv.at

23 der Beilagen XXVIII. GP - Beschluss NR - Anlage 2 (Normativer Teil)



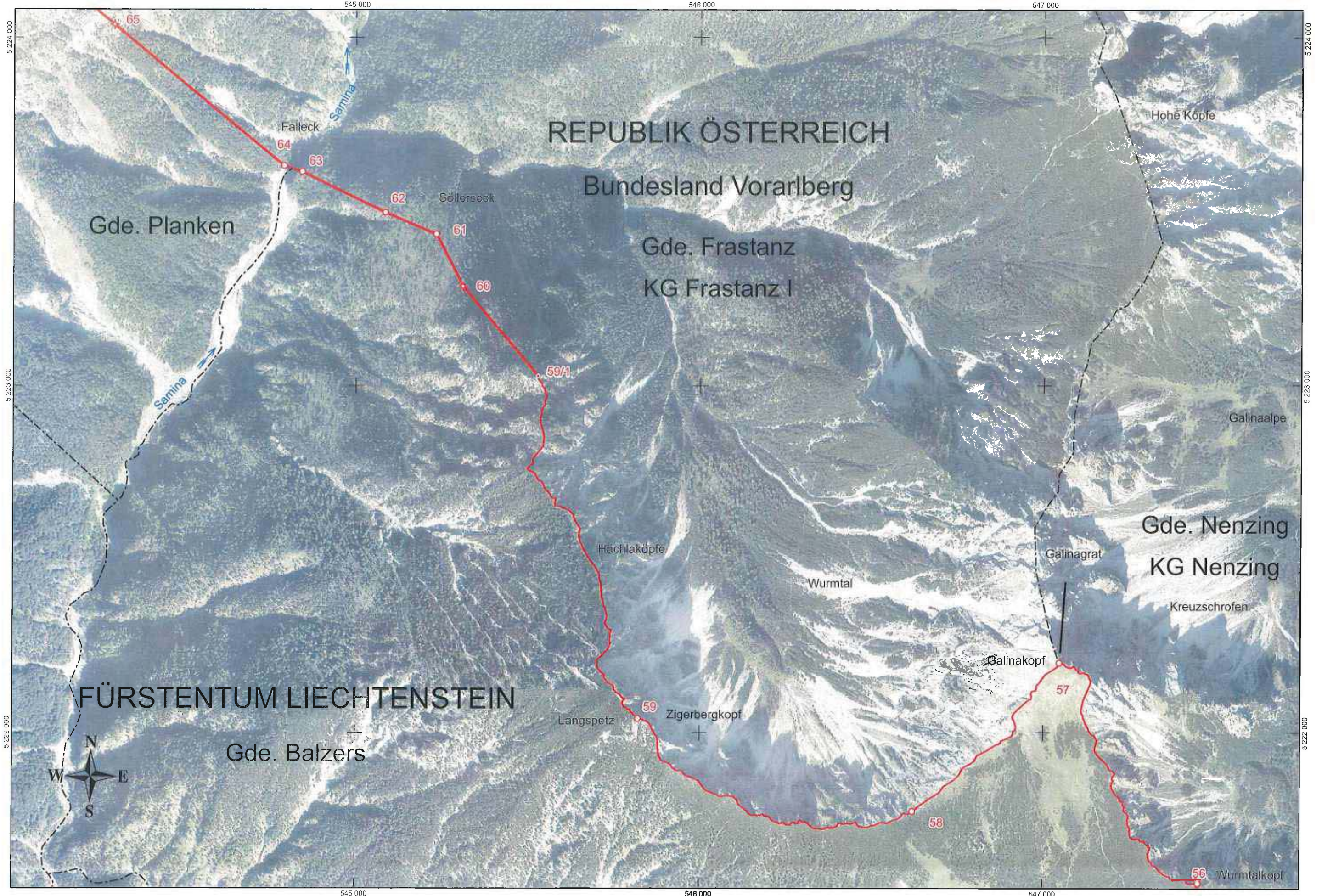


www.parlament.gv.at

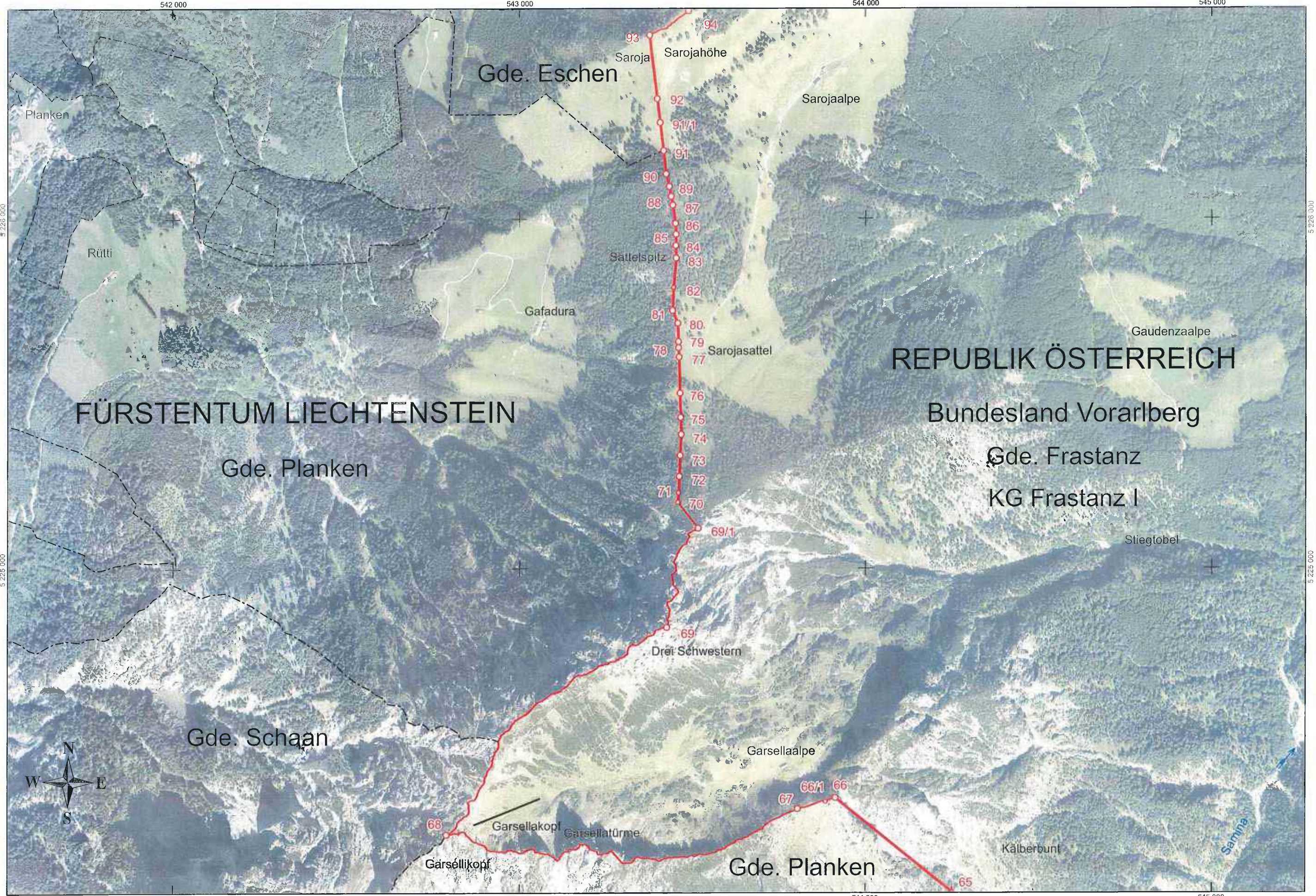


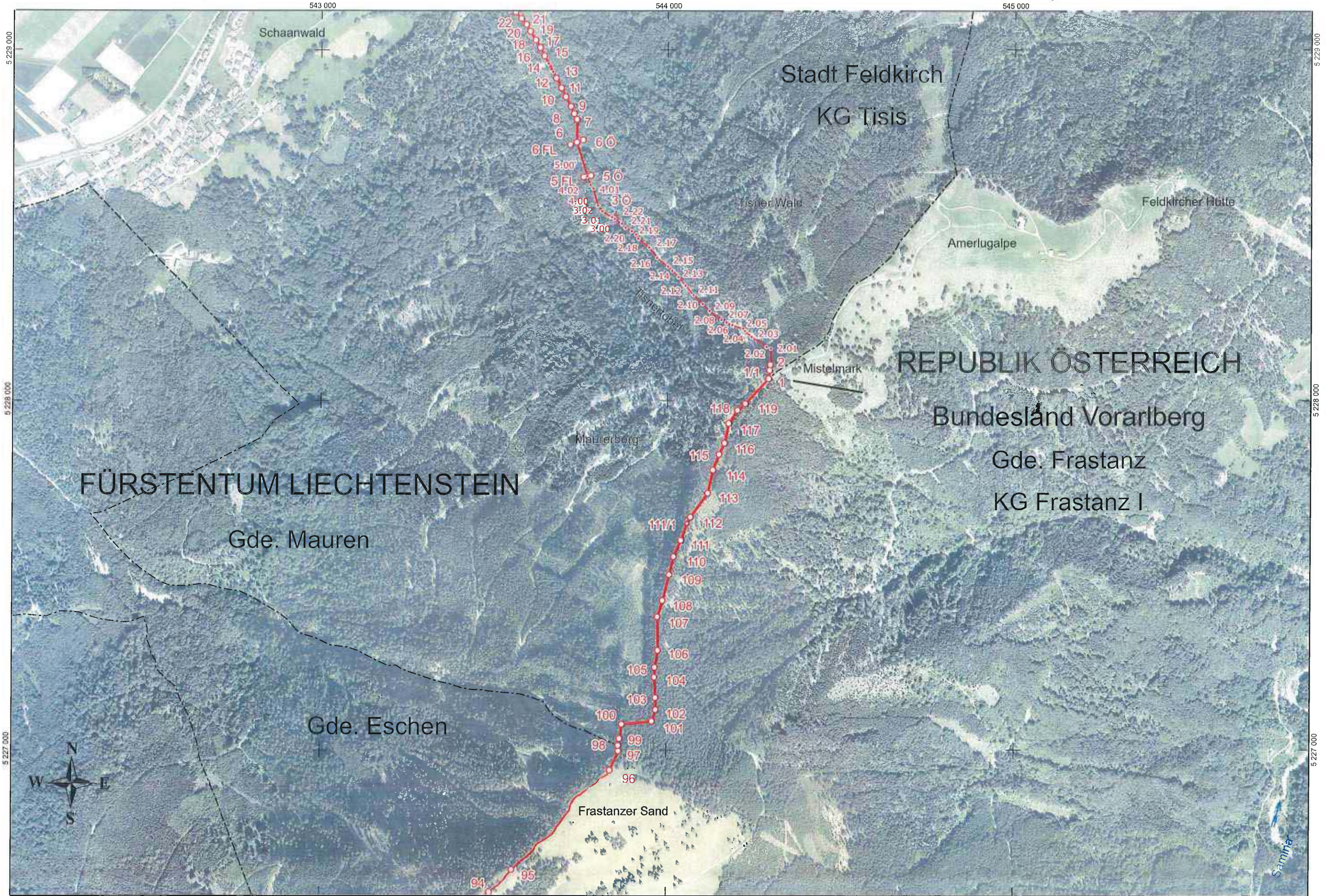
www.parlament.gv.at

23 der Beilagen XXVIII. GP - Beschluss NR - Anlage 2 (Normativer Teil)

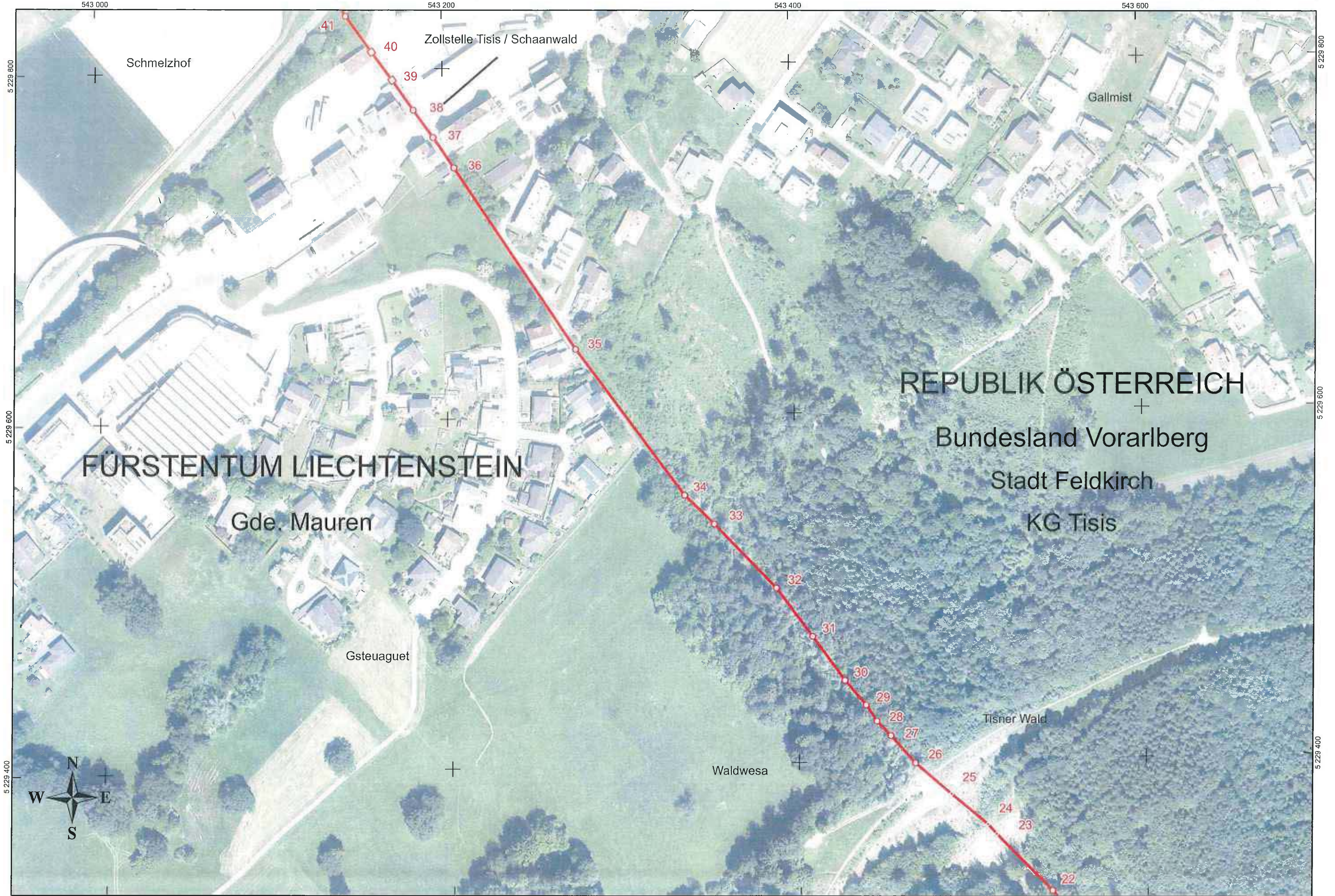


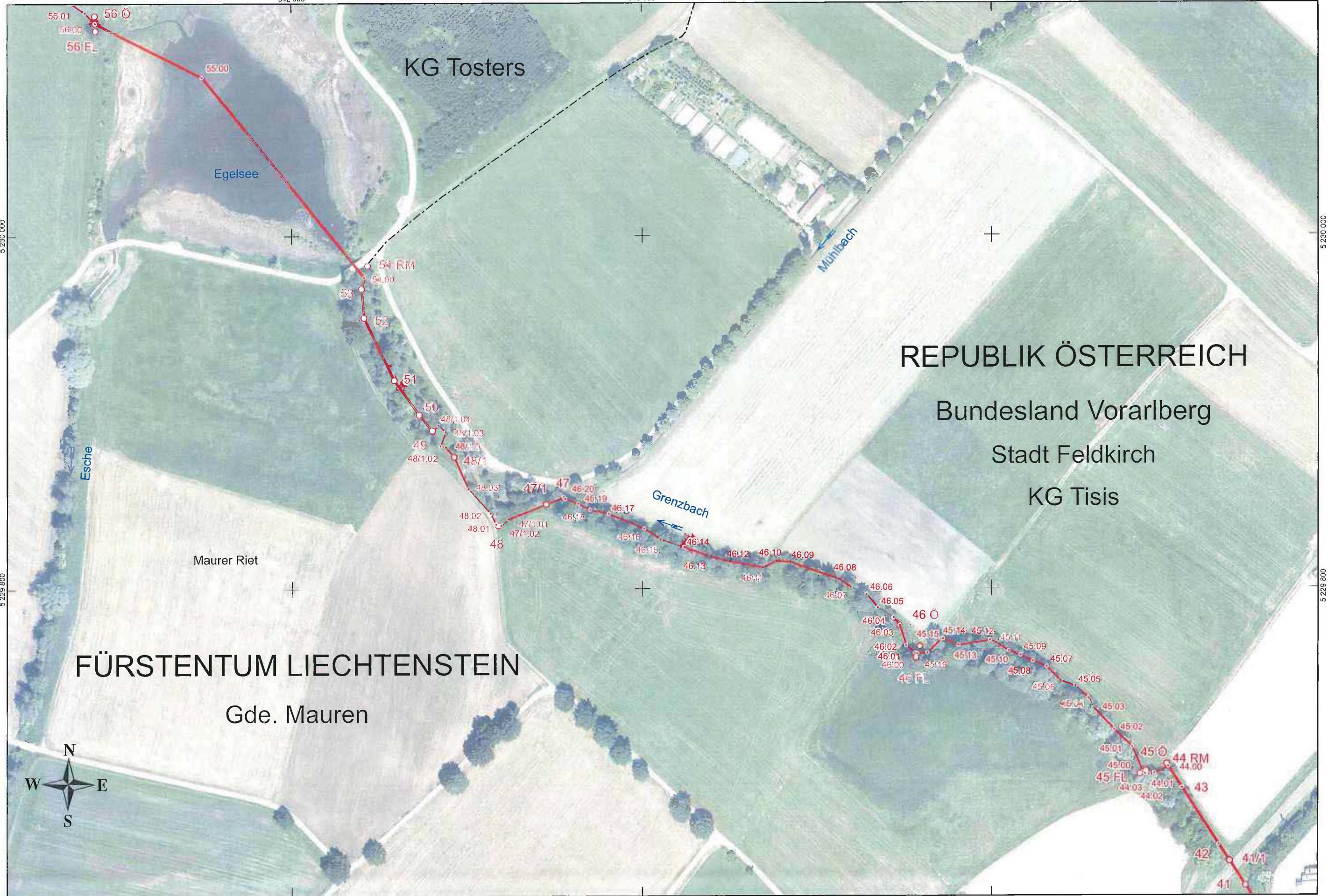
www.parlament.gv.at

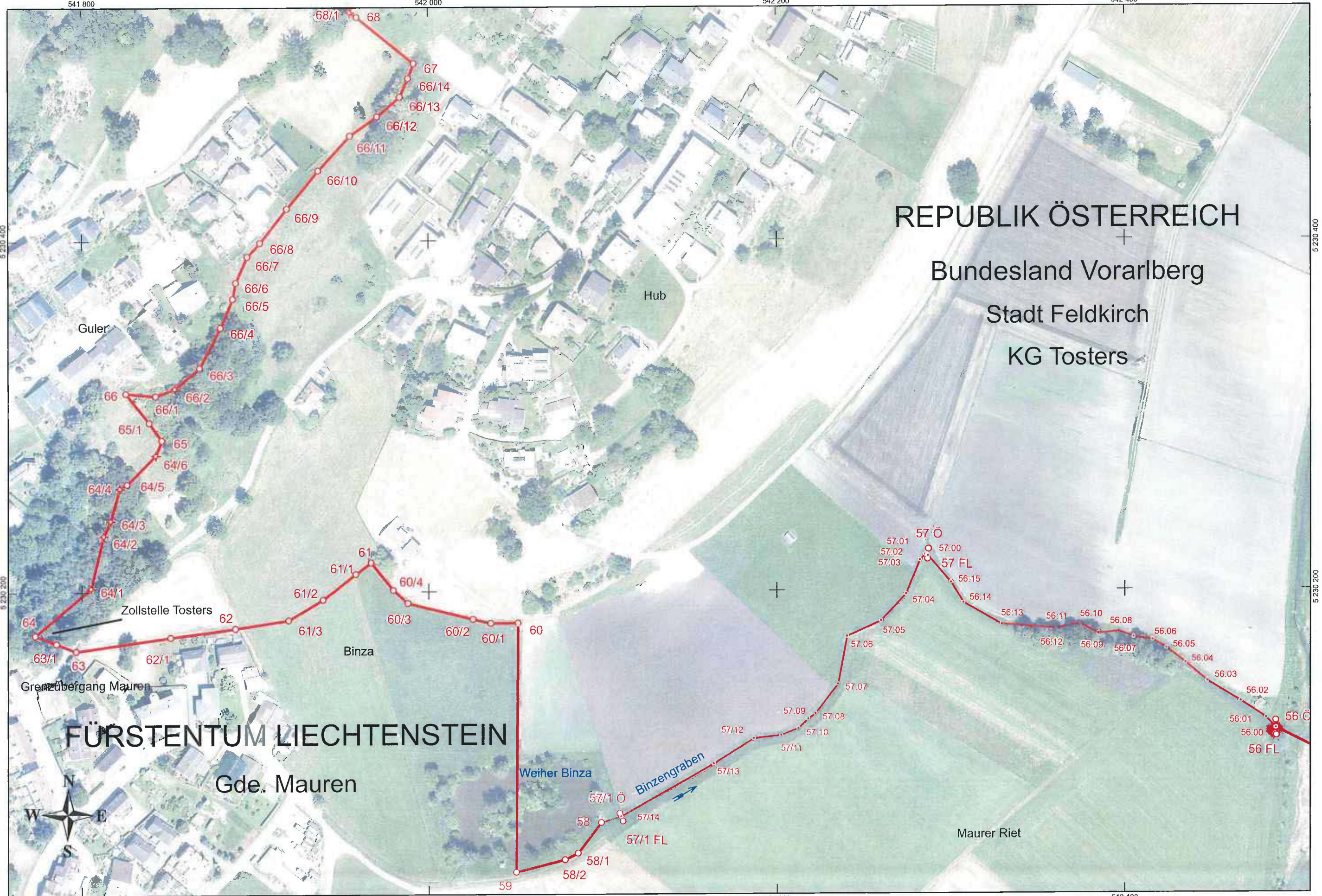




www.parlament.gv.at

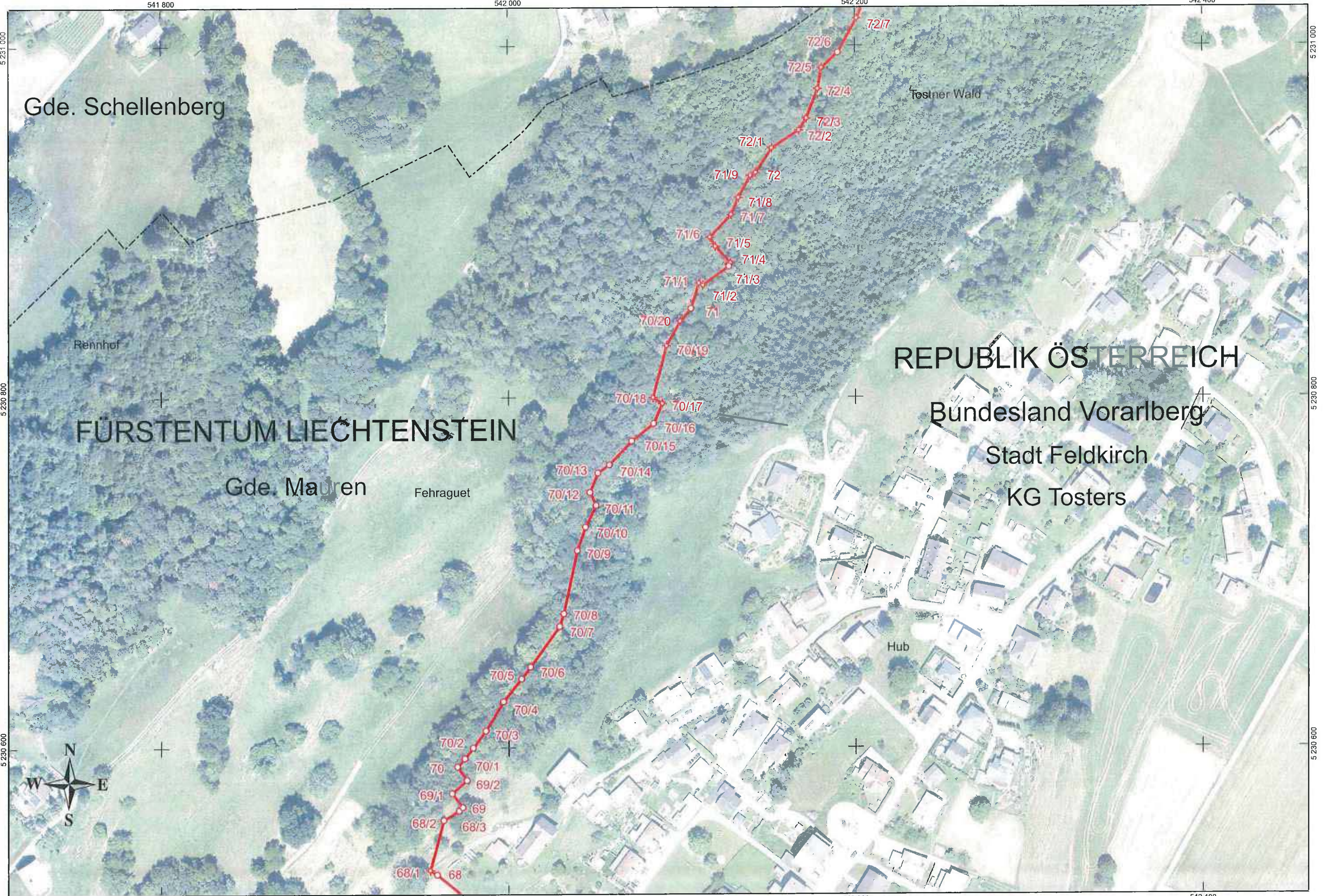


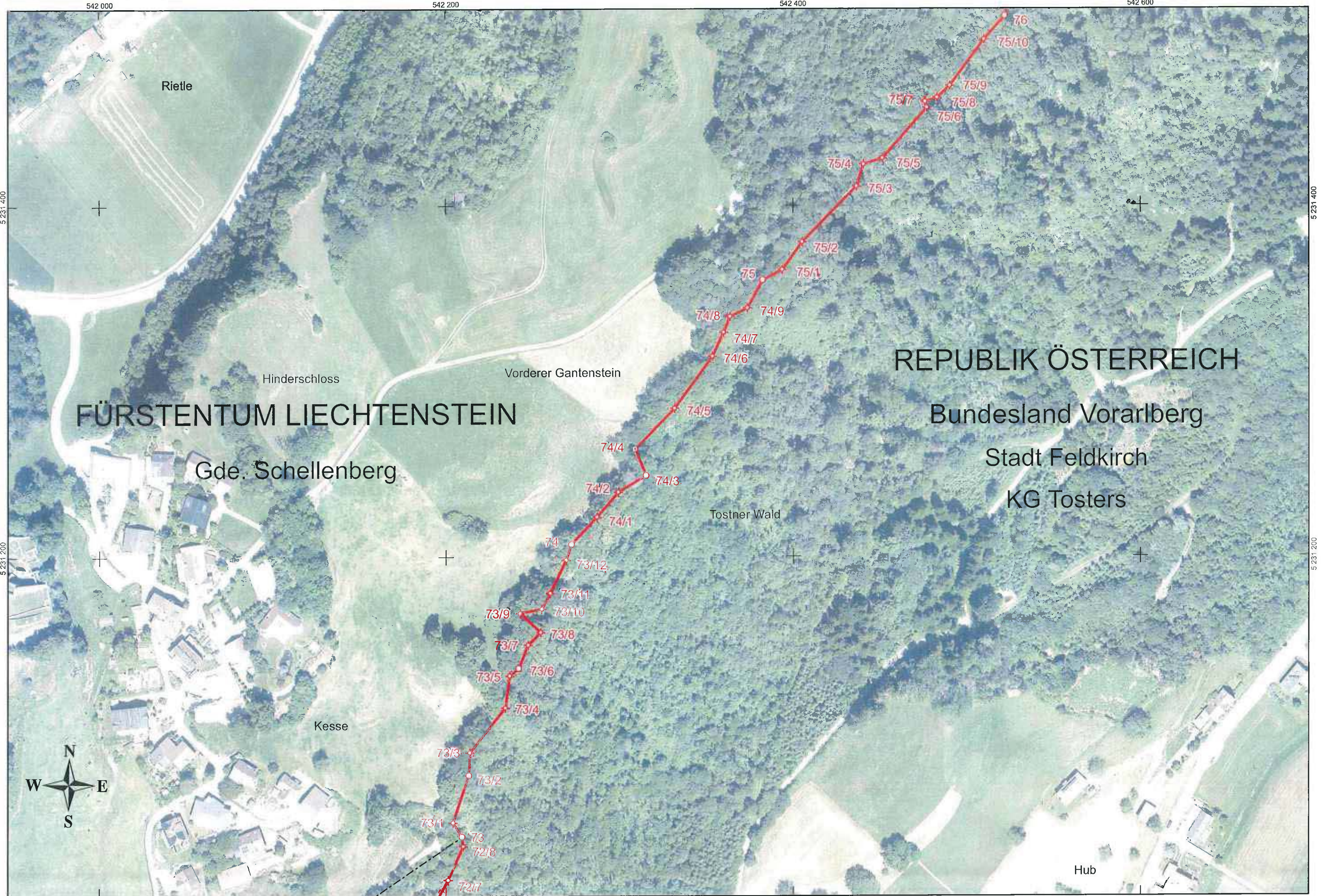


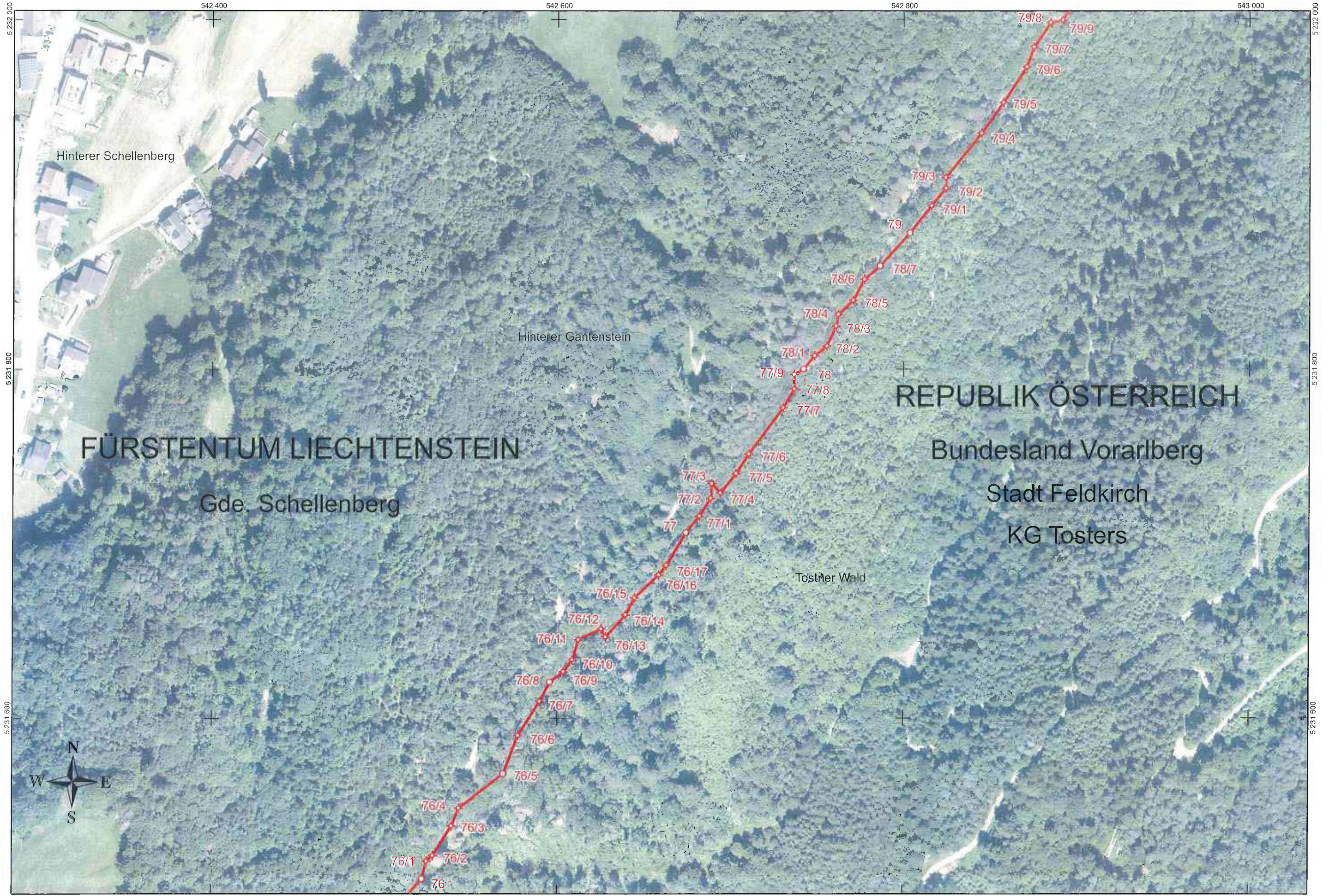


www.parlament.gv.at

23 der Beilagen XXVIII. GP - Beschluss NR - Anlage 2 (Normativer Teil)

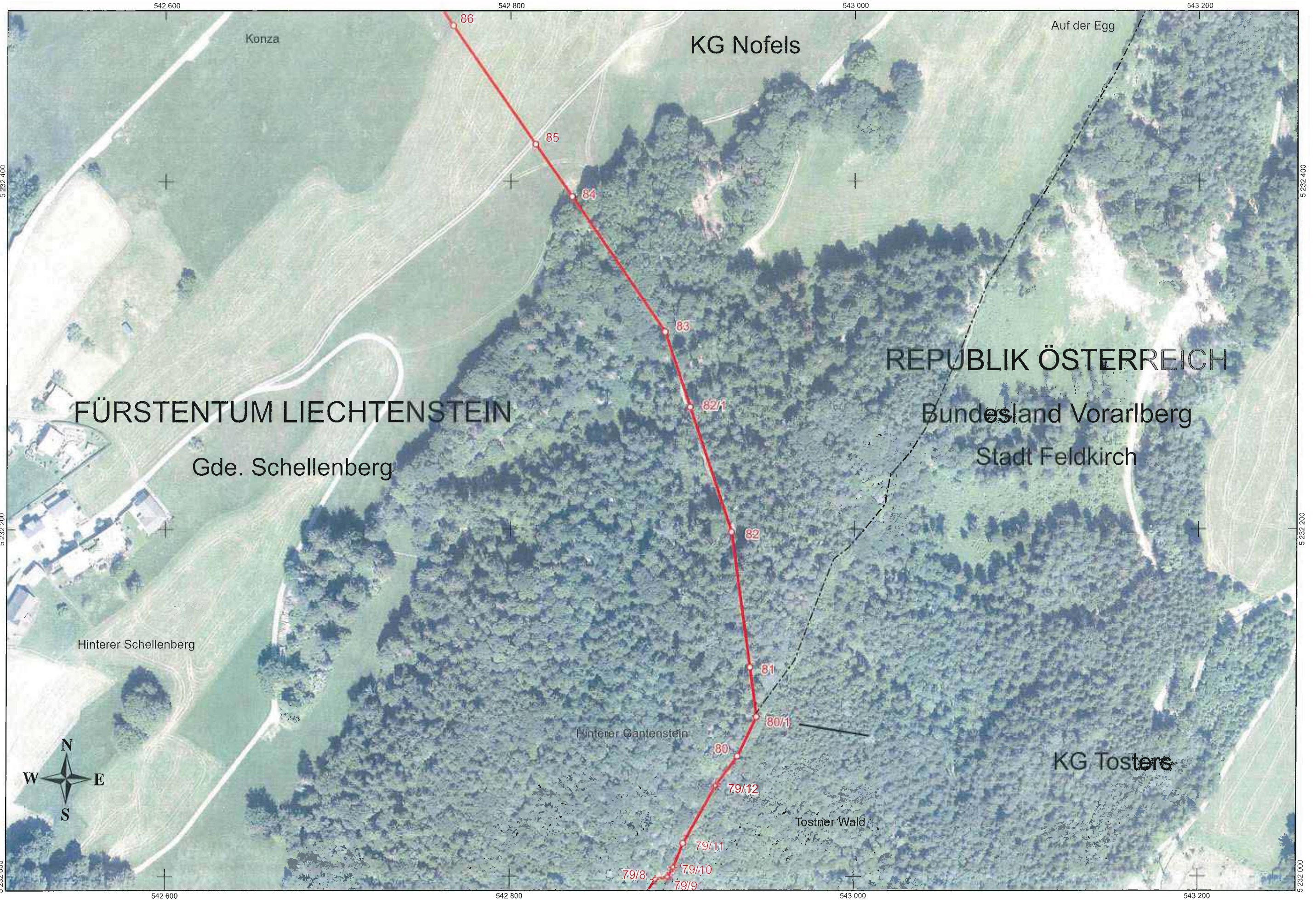


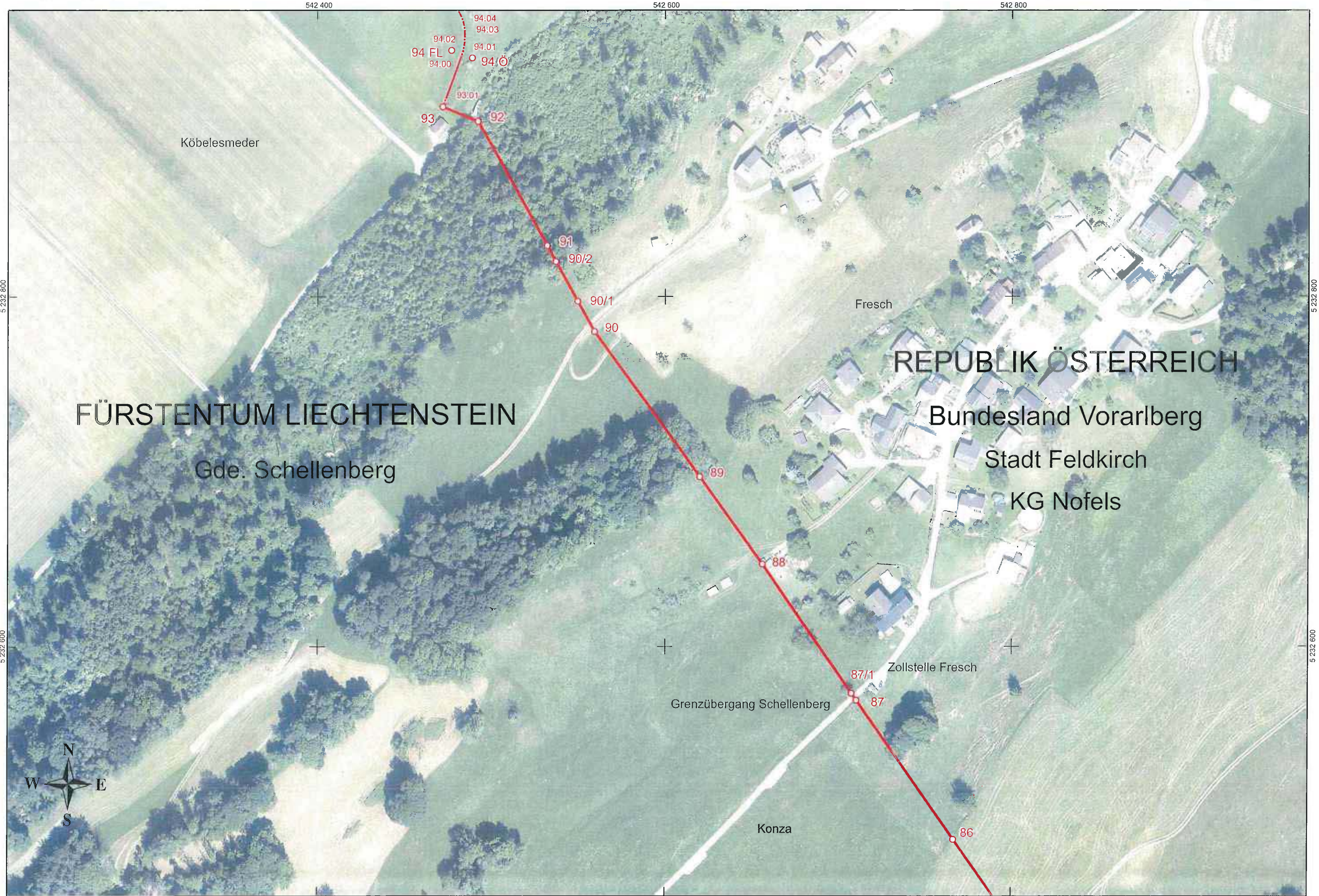


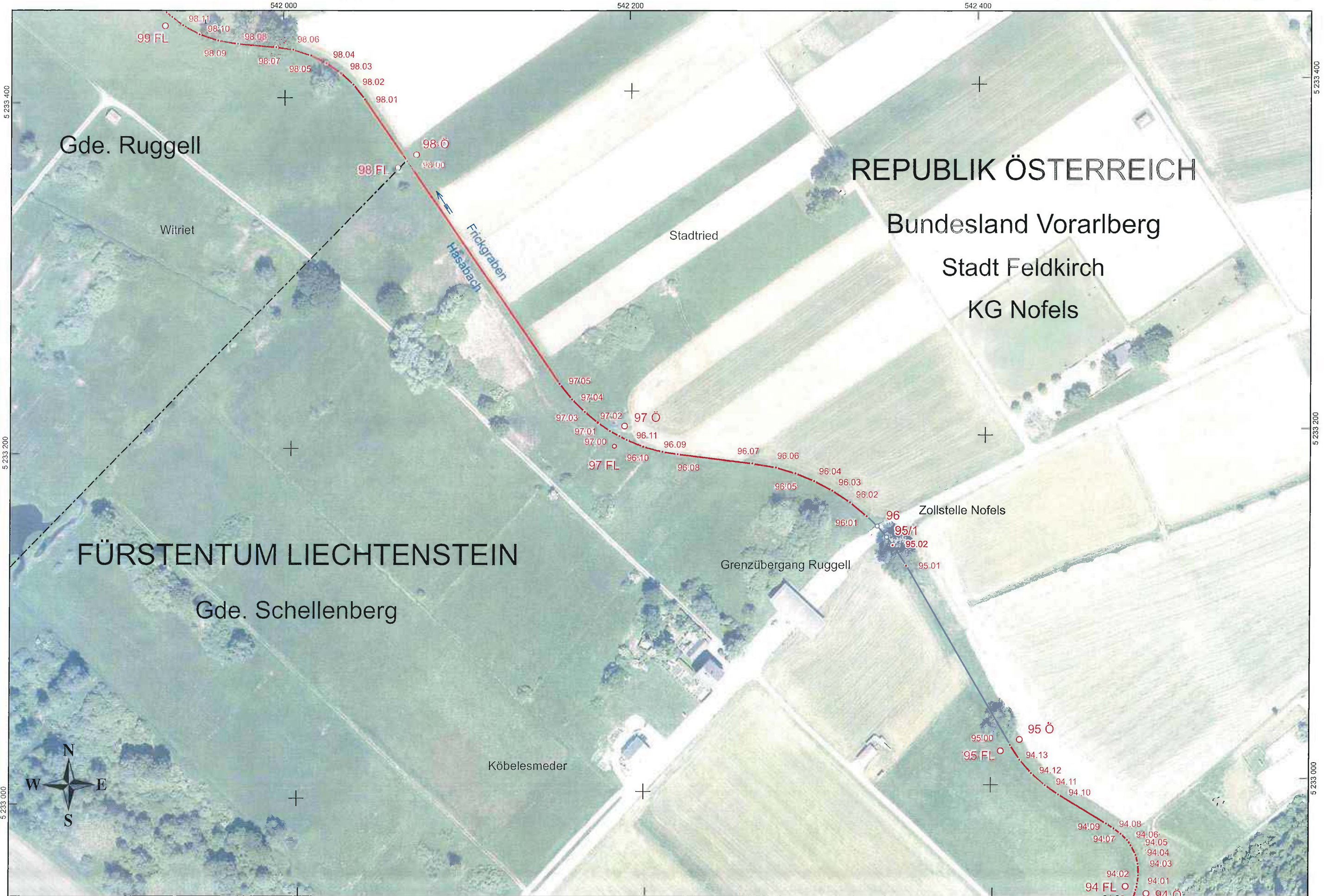


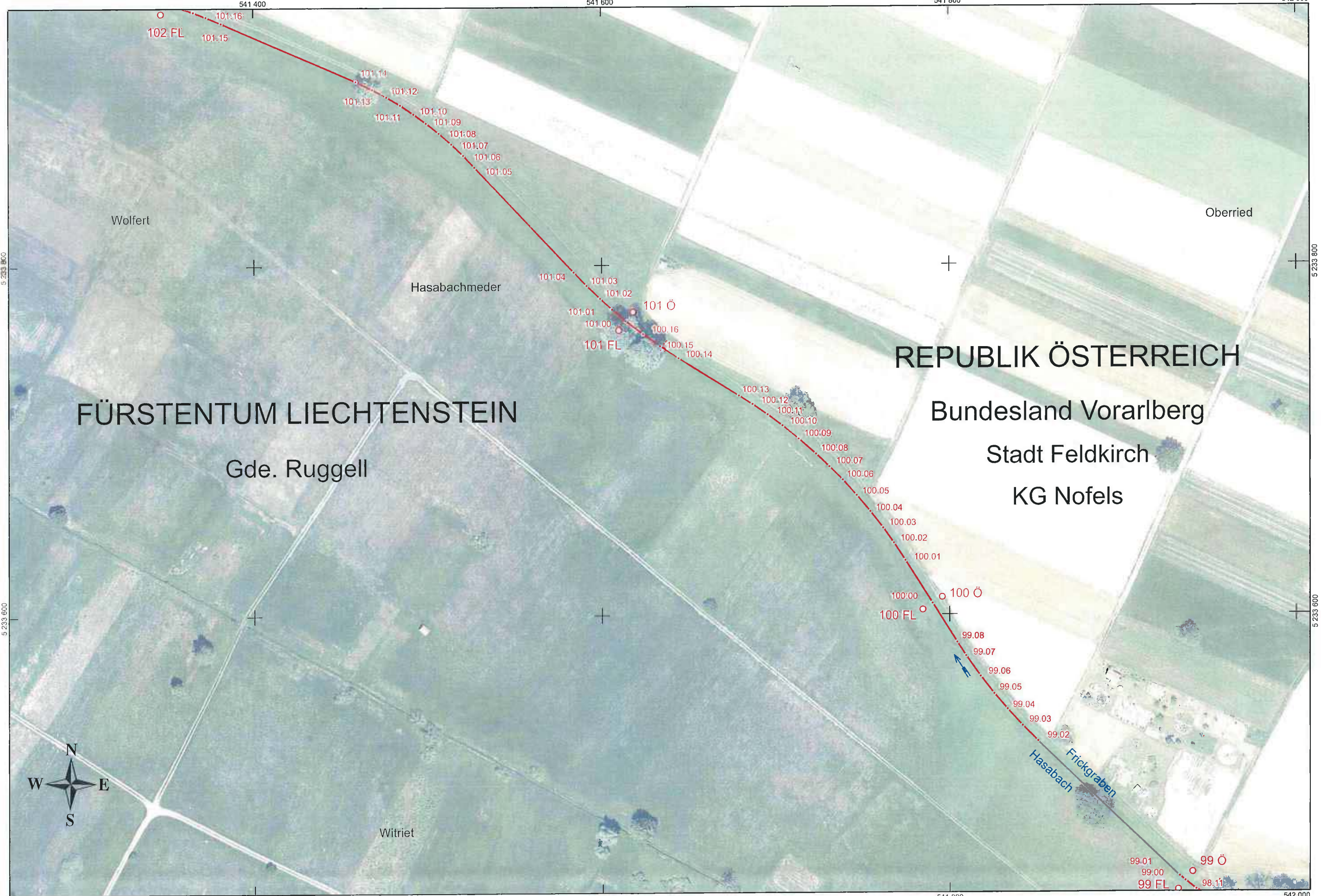
www.parlament.gv.at





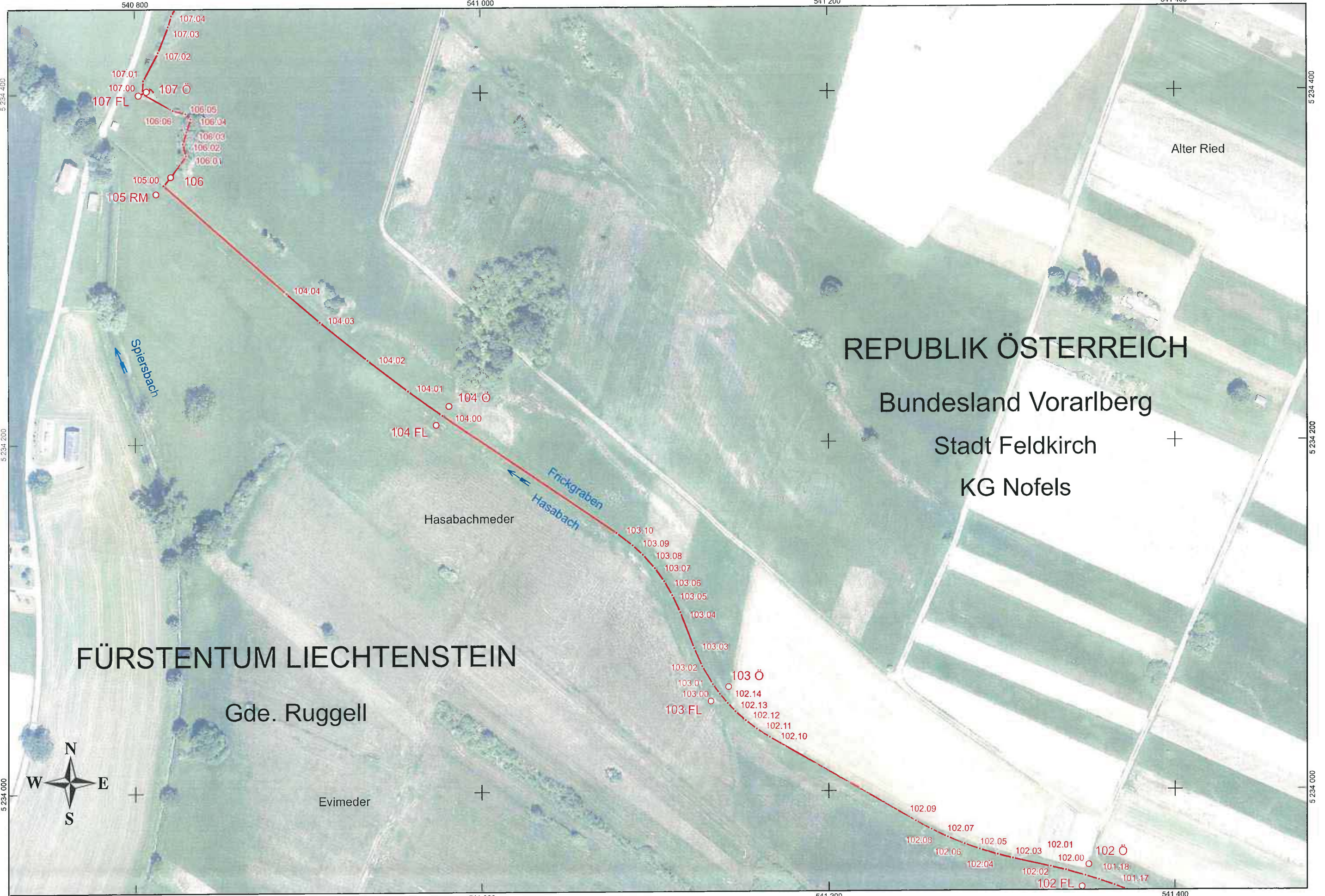


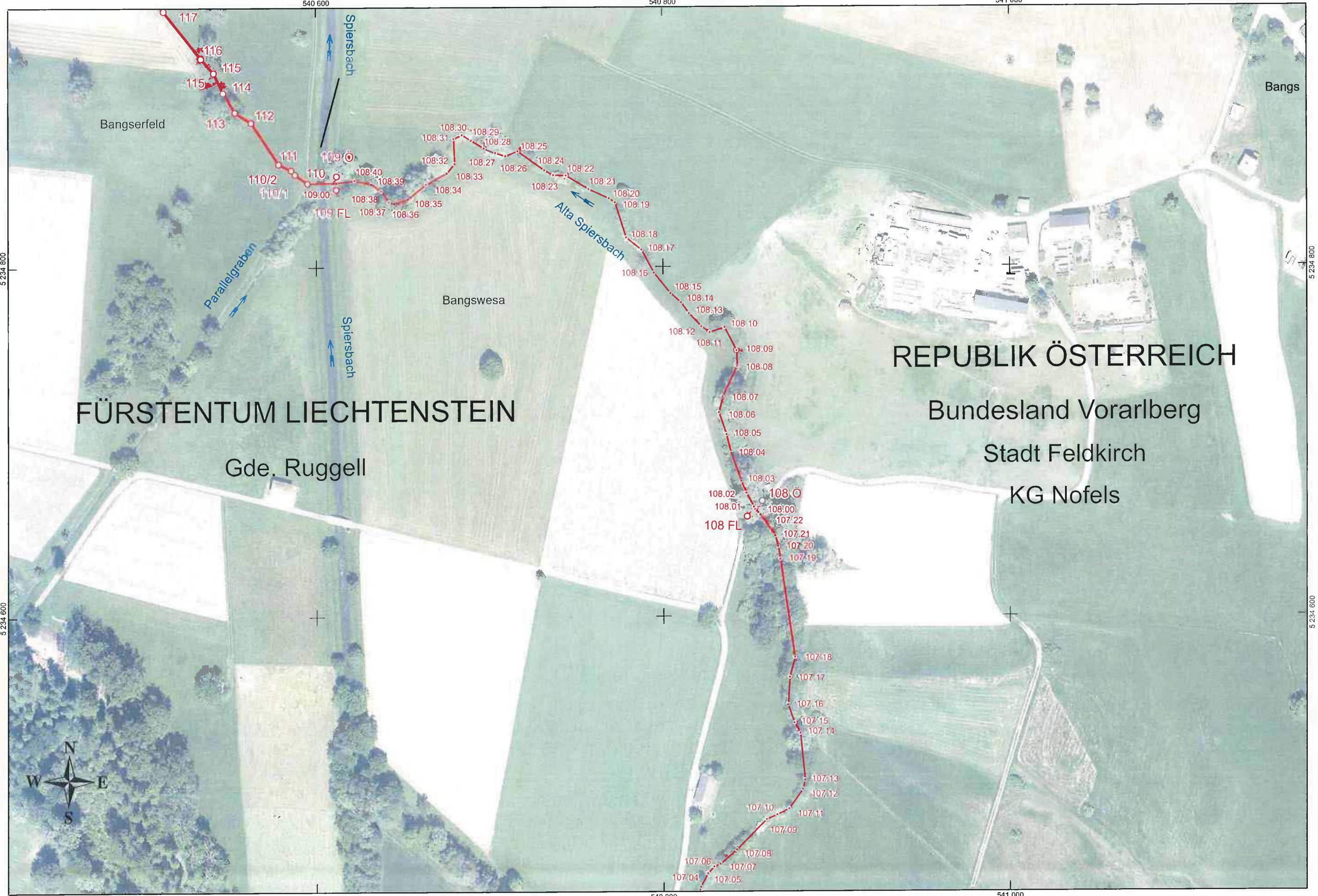


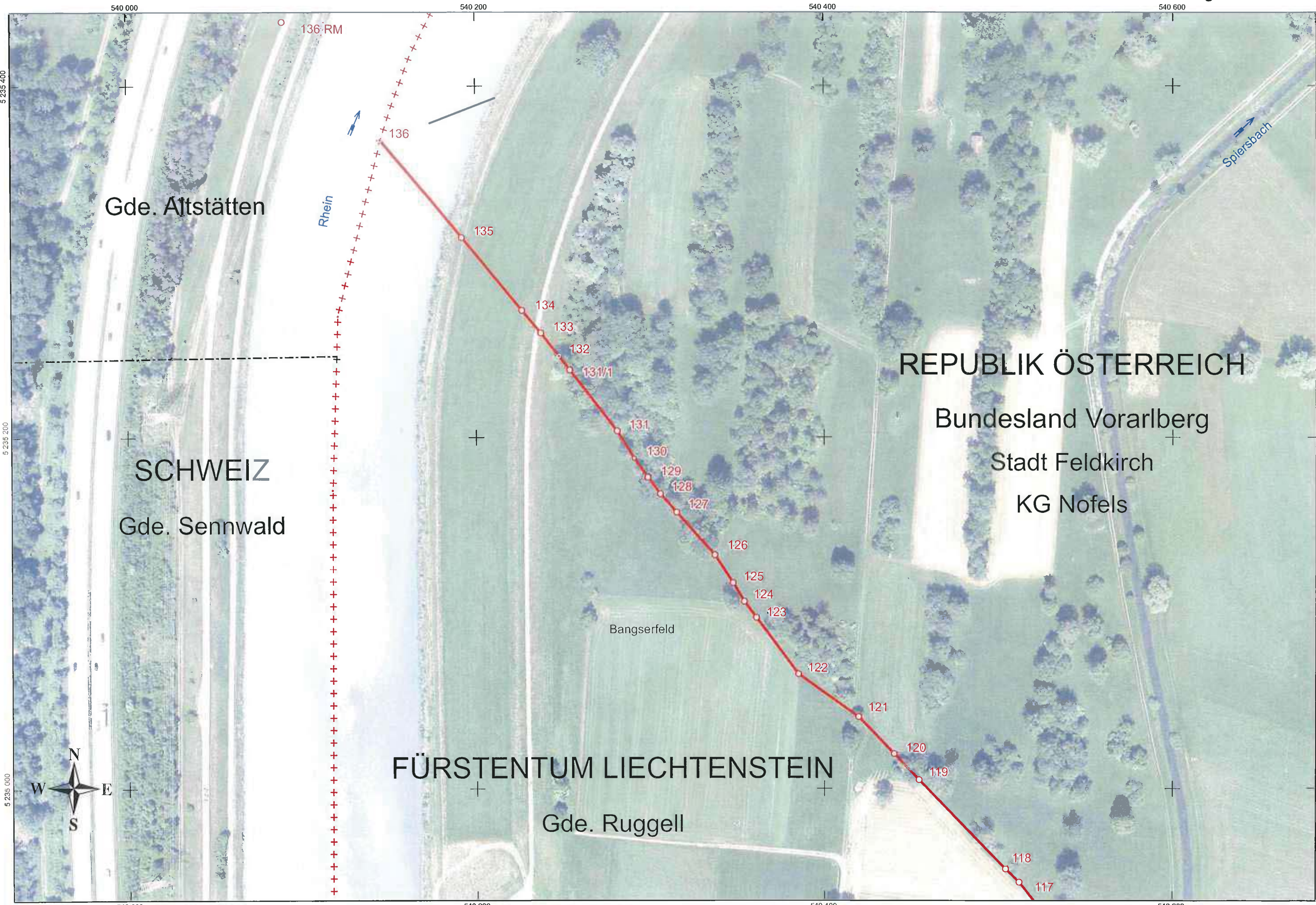


www.parlament.gv.at

23 der Beilagen XXVIII. GP - Beschluss NR - Anlage 2 (Normativer Teil)







www.parlament.gv.at

23 der Beilagen XXVIII. GP - Beschluss NR - Anlage 2 (Normativer Teil)